

افغانستان په شمالي ولاياتو كښې

د پښتو استوګنځي



مؤلف

پروفېسر ډاکټر گلجان ورور وردګ

پېش لفظ

پروفېسر ډاکټر راج ولي شاه خټک

پښتو اکېډمي پېښور يونيورسټي

د

افغانستان په شمالي ولاياتو کېنې د پښتنو استوګنځي

مؤلف

پروفېسور ډاکټر گلجان ورور وردګ

پېش لفظ

پروفېسور ډاکټر راج ولي شاه خټک



پښتو اکېډمي پېښور يونيورسټي

AFGHANISTAN CENTRE AT KABUL UNIVERSITY



3 ACKU 00006769 3

ټول حقوق په حق د پښتو اکېډمۍ محفوظ دي

د پښتو اکېډمۍ د مطبوعاتو سلسله نمبر ۴۹۴

د افغانستان په شمالي ولاياتو کې د پښتو استوګنځي	_____	د کتاب نوم
پروفېسر ډاکټر گل جان ورور وردګ	_____	مؤلف
پښتو اکېډمۍ پېښور يونيورسټي	_____	خوړونکي
ارشاد خان	_____	کتابت
۱۹۹۷ م	_____	د چاپ کال
پروفېسر ډاکټر گل جان ورور وردګ	_____	پروف
۵۰۰	_____	شمېر
۱۶۰ روپۍ	_____	قيمت

په اهتمام د محمد جاوېد خليل په ملت پرنټرز لاهور
کښې چاپ شو او د پښتو اکېډمۍ پېښور يونيورسټي
نه خوړ شو.

سرلیک

شمبر	عنوان عنوان	۶
۱	پېش لفظ	۹
۲	سريره	۱۱
۳	د افغانستان نقشه	۱۷
۴	تاريخي پس منظر	۱۸
۵	د افغانستان د شمال او شمال لويديځو ولايتونو پښتانه	۵۶
۶	د بدخشان ولايت	۶۶
۷	د تخار ولايت	۷۹
۸	د بغلان ولايت لښاره پېژندنه	۹۲
۹	د کندز ولايت	۱۱۶
۱۰	د سمنگان ولايت	۱۳۷
۱۱	د بلخ ولايت	۱۵۹
۱۲	د جوزجان ولايت	۱۸۷
۱۳	د فارياب ولايت	۲۱۳
۱۴	د بادغيس ولايت	۲۳۸
۱۵	د هرات ولايت	۲۶۳
۱۶	د غور ولايت	۳۰۰
۱۷	د پښتانه کوچيان	۳۲۳

بِسْمِ اللَّهِ الرَّحْمَنِ الرَّحِيمِ

فَعْمَدَةٌ وَنُصَلِّي عَلَى رَسُولِهِ الْكَرِيمِ

دا د تاریخ جبر د ۷۰ که د زمانې دگردش حادثې دي. چې پښتون اولس یې مدام سرگردان ساتلې دے. د کپړه په سر او کوچي توب ژوند نه راواخله تر د مېشته کېدو او په یو ځای د استوګنې اختیارولو یا د تهذيب سازولو تر دې دوره حالاتو دا اولس اکثر په کپړه کولو مجبور کړے دے. یو خو د دوي خپل فطري اضطراب ؤ. بل د اقتصادي او معاشي مسائلو زور ؤ. خو دوي د تاریخ په یو اوږد دور کېنې اکثر کوچېدلي یا کوچولې شوي دي. یو وخت داسې هم راغې چې دې اولس ته قدرت د یو مضبوط تمدن د سازولو موقع په لاس ورکړه. په افغانستان کېنې یې خپل حکومت جوړ شو. او د دې په برکت دې کپړه په سر قبیلو د آرام او مېشته کېدو ساه واخسته.

د افغانستان په شمالي ولایاتو کېنې چې کوم پښتانه مېشته شوي دي. د زراعت او کرکېلې پاک ژوند یې په آرام تېرولو نو یو ځای بیا زمانې پېر اوڅوړو. روسي یلغلګر و په دغه زمکه چپاؤ اوکړو. دې اولس د دنیا د دغه سپر پاور سره جبره په نړۍ وغږه او وهله او دنیا گواه ده. چې عبرتناک شکست یې ورکړو. ولې د روس په شاه کېدو ته پس چې کوم حالات په افغانستان کېنې راپېښ شو. هغه په یو لحاظ د روسي جارحیت نه هم هولناک ؤ. دغې حالاتو دا خطر د راپېښه کړه. چې د افغانستان په شمالي ولایاتو کېنې په کومو سیمو، تپو او کلو کېنې پښتانه اوسېږي. د هغوي کپړې یو ځای بیا له دغه ځایه پورته نه شي. په دې چې نوي سياسي حالاتو داسې صورت حال جوړ کړو. چې پښتنو دپاره په دغه زمکه یې ژوند تېرول گران شول. تر دې پورې خبرونه راوړسېدل چې په دغه سیمو کېنې شاید د پښتنو نسل گټي کولې شي. دا یو پوږنو نکه صورت حال دے.

د کتاب "د افغانستان په شمالي ولایاتو کېنې د پښتنو استوګنځي" پښتو اکېډمۍ په دې عرض د شائع کولو بند وېست اوکړو چې که چېرې د زمانې گردش یو بل پېر اوڅوړي. او پښتانه ته قدرت د امن ژوند ورکړي. نو د افغانستان په سر د دوباره تمیر کېنې دې د پښتنو د زمانې او د استوګنې ځای

معلوم وي .

بناغلي ڊاڪٽر گلجان ورور په ڊهر زيار اوکړاؤ دا تحقيق کړے دے۔ چي د افغانستان په دغه ذکر شوو ولاياتو کيښي د پښتنو څوسره ابادي ده۔ څوسره کورنۍ وي، څوسره کلي وو۔ او د څه څپت خاوندان وو۔ دا کتاب ئي يو ريكارډ دے۔ مونږ ئي په دې عرض لوستونکو ته وړاندې کوو۔ چي هغوي هم د بره پښتنو د حال او مقام نه خبر وي. دا يو د تاريخي دستاويز څپت هم لري۔ شايد چي په يو وخت کښي د يو سند په طور هم پکار راشي۔

ددې کتاب د اشاعت په لړ کښي زه دخپلو ملگرو محمد جاوېد خليل، ارشاد خان کاتب او قاضي حنيف الله حنيف شکرگزاريم چي دې تاريخي دستاويز ته ئي د کتابي صورت په ورکولو کښي د پښتو اکېډمي د مطبوعاتو د څانگې په زړه پورې مرسته کړې ده۔

زه د ملت پر مشور زلاهور د مالک بناغلي عنايت الله گران هم مهنون يم چي سره د نورو اهلو کارونو ئي دا کتاب په وخت د راويستو ذمه واري تر سره کړه۔

وما علينا الا البلاغ

ډاڪټر راج ولي شاه خټک

ډايرېکټر

پښتو اکېډمي پېښور يونيورسټي

سريزه

په ۱۹۰۵ لمریز کال د افغانستان د ولایتونو، اعلیٰ حکومتونو، لویو حکومتونو او کلیو لست د افغانستان د ملکي وېش له نظام نامې سره یوځای چاپ شوی دی.

تر ۱۳۳۴ لمریز کال وروسته ځینو دولتي ادارو او څانگو لکه د کورنیو چارو وزارت، د ملاریاد هېادې موسسې، د کرنې او اوبو لگولو وزارت د خپلو دندو او اهدافو د سرته رسولو په مقصد د کلیو په لومړني لست کې پېل وکړ. او د کارتوگرافي موسسې د نقشې پر مخ د کلیو د نومونو کښل رامنځ ته کړل. په ۱۳۴۹ لمریز کال کې د پلان وزارت د نفوسو او هېواد د کلیو سم لست جوړول لازم او ضروري وکړل.

په ۱۳۵۱ لمریز کال د پورتنۍ اړتیا له مخې د کورنیو چارو وزارت، د کرنې او اوبو لگولو وزارت، د کارتوگرافي موسسې، د ملاریاد هېادې موسسې او د ډیموگرافي د پروژې د مامورینو په زیار سره (د افغانستان د کلیو اتلس) برابرول پېل شول. او بهرنیو مادي او علمي مرستو په ملتیا د کلیو هغه نمونه چې د وگړیو په منځ کې یې رواج درلود ثبت او وکښل شول. چې د اتنوگرافي ثقافت، تاریخ، جغرافیه او لرغونپوهنې له پلوه د نوموړو کلیو د نومونو ساتل ارزښتناک او کټور گڼل کېږي. د نقشې پر مخ د کلیو او بانډو د نومونو کښل د اداري واحدونو (ولایتونو، لویو ولسوالیو، ولسوالیو او علاقداریو) د جلاوالي، د کورنیو چارو کرنې او زموږ اصلاحاتو وزارتونو له لارې د اټکلي سرشمېرله اړوند موقعیت او اداري واحد څخه د لرې والي په پام کې نیولو سره سرته رسېدلي دي.

زمونږ د گران هېواد د پروژو د پرمختگ او د اجتماعي او اقتصادي اصلاحی پروگرامونو د جوړولو لپاره لومړني کام دا وو چې د خلکو د استوگنې ځایونه او د دوي قومیت او ژبه

سره له شمېره جوت او څرگند شي. چې د اګار په ۱۳۵۵ کال کې پېل او په ۱۳۵۸ کال کې بشپړ شوي دي. په دغه سرشمېرنه کې د ولایتونو د کلیو د پېژندګلوي په ترڅ کې د تاریخي، جغرافیایي سیمو نومونه، شمېر موقعت له مرکز څخه لرې والي، د کورونو او وګړو شمېر، ژبه او اکثریت ښوول شوي دي. هغه معلومات چې د ولایتونو د پېژندګلوي په برخه کې په جغرافیایي او تاریخي ماڼلو پورې اړه لري د پوهنتون د استازانو په مرسته او همکارۍ برابر شوي دي.

ځنګه چې د سرشمېرنې چمتو کولو درې کاله وخت نیولی نو طبیعاً د لومړني سرشمېرنې سره ئې توپیر شته دس. همدارنګه د کلیو واټن له مرکز څخه هم سل په سلو کې کټ مټ نه دي لیکل شوي. خو تر پخوا د براصلاعات په کې راغلي دي. د ژبې او قومیت په برخه کې په تېره د پښتو بشپړ او واقعي شمېر څخه پاتې شوي دي. چې د دري اوزبک او ترکمني ژبو د ویونکو په شمېر کې ئې زیاتواله او د پښتو په شمېر کې ئې لږ والي راښخ ته کړي دي. د بېلګې په ډول د اندراب په ولسوالي کې چې د ډېرو کلیو وګړي پښتو ژبې شته خو په اوسېدونکو کې ئې نه دي لیکل شوي. له دغه یادونې څخه زما مقصد تحقیقي مایلو ته اشاره ده کوم بل هدف دلته ځای نه لري.

د پښتنو کوچیانو شمېر د دغه شمېرنې په لړ کې د افغانستان په شمالي او شمال لوېدیزو ولایتونو کې د کوچیانو لومړني ژبې تر نامه لاندې راغلي دي. د جېدولونو په برخه کې څلورم جېدول چې د هر ولایت تر مشخصاتو وروسته کېدل شوي دي. کله چې د افغانستان د علومو اکاډمۍ د پښتو څېړنو نړیوال مرکز له خپلو ملي او نړیوالو اهدافو سره سمه د پښتنو د قبیلوي اتلس په نامه د پښتنو استوګنځایونو د څېړنو یوه هراړخیزه پروژه په ۱۳۶۱ کال پېل کړه. نو د دغه پروژې د بشپړولو لپاره د افغانستان د شمالي ولایتونو د پښتنو استوګنځایونه څېړل او څرګندول ئې یوه غټه برخه وه. دا ځکه چې د امان الله خان په وخت ئې د پنځم ټولګي جغرافیا لیکل شوه او په هغه جغرافیه کې د افغانستان د قومونو او د قومونو استوګنځي راغلي دي. خو د افغانستان د شمال او شمال لوېدیزو ولایاتو د پښتنو یادونه نه وه په کې شوې.

بله غټه خبره داده چې د روسانو راتگ افغانستان ته ددې سبب شو چې د شمالي ولايتونو پښتانه د ډول ډول علتونو د رامنځ ته کېدو له کبله خپل داستوگنې تاوتوبې پرېږدي.

دغه وخت لپاره د شمېرني کار روان وو. خو کله چې روسان او د روسانو پلويانو ددغه تاريخي اسناد وو. له سوتولو څخه خبر شول. د جمهوري رياست او دهغه د مرستيال په کچه (سويه) ئې يوې بلې خور ته ليکلي اوگړني (شفاهي) امرونه ورکړل. ترڅو احصايوي شمېرني چې مطلب ئې د شمالي ولاياتو د پښتنو شمېرنه وه بنده کړي. د همدغه امر او بنديز په اساس د مرکزي احصايي رياست چې د ځينو احصايوي جغرافيايي او نورو معلوماتو سرچينه ده. خپلو اړوندو څانگو ته امر ورکړ چې اړوند معلومات زماله واک څخه وباسي. همدا ډول د پښتو شمېرنو په نړيوال مرکز زور واچول شو چې د پښتنو په برخه کې شمېرنه په تېره بيا د شمالي ولايتو د پښتنو شمېرنه ددرويي. نوځکه ئې ماته د قومونو او قبائلو وزارت 'د کورنيو چارو وزارت د افغانستان شمالي او شمال لوېديزو ولايتونو ته د ورنگ اجازه او سپارښت ليک رانه کړ. په دې سربېره ئې پورتنۍ شمېرنه زماله واک څخه وايستله او په ځان ئې نوې پر ورځه د پښتو انگرېزي خود آموز په نامه را وسپارله.

ځنکه چې د افغانستان په شمالي ولايتونو کې د پښتنو استوگنه د نادر افشار په وخت د نظامي خدمت په مقابل کې پېل شوې وه. او په زرگونو کورنۍ په شمالي او شمال لوېديزو ولايتونو کې استوگنې شوې وې نوځکه د دوي او د دوي د استوگنځايونه او شمېر د تاريخي اسنادو د قېدولو په بڼه ملي او نړيوال ارزښت لري.

د پورتنيو دلايلو په پام کې نيولو سره ما خپل کار ته په ځانگړي توگه د ۱۳۵۴م وركې او زما د شمېرلو سرچينې د ۱۳۵۴ - ۱۳۵۸ کلونو د سرشمېرني د شرايط محل فوري، کمپيوټر ته چمتو شوي لسټونه د ولايتونو اتلسونه او د کوچيانو د سروې درې ټوکه چناره شوي مواد چې د متخصص مستردو بڼو او دده د افغاني همکارانو په مرسته چمتو شوي وو.

خټکه چې د پېښور پوهنتون په تېره بیا د پښتو اکاډمۍ علمي او اداري هیئت د
 بناغلي پروفېسر محمد نواز طائر صېب په لار ښوونه او ځانګړي مینه د دغه څېړني چاپ
 او خپرولو ته دخپلو نورو خپرونو په لړ کېږي د لومړیتوب حق ورکړه دغه د نړه له
 کومې مننه کوم. همدارنگه د بناغلي محمد جاوېد خلیل او د کتاب د خطا ارشادخان زیار په
 دې کتاب کې ې کاللي ستایم.

په درناوي
 پروفېسر ډاکټر گلجان ورور وردگ

مخففات

-
- ۹: د ازبکي په هائے لیکل کېږي -
 - ب: د بلوڅي په هائے لیکل کېږي -
 - پ: د پښتو په هائے لیکل کېږي -
 - ت: د ترکمني په هائے لیکل کېږي -
 - د: د دري په هائے لیکل کېږي -
-

د شرایط عمل د فورې بڼه

ولایت

ولسوالی

علاقه داري

قریه یا کلی

۱- مطلوبه کلي یا قریبې ته د کوچني ادارې واحد نه دڅه شي په واسطه ورتلی شي .

الف:- سرویس موټر یا لارو په منظم ډول هر ۶ ورځ یا څو ورځې وروسته

ب:- تکسي موټر یا لارو په منظم ډول هر ۶ ورځ یا څو ورځې وروسته

ج:- گڼندۍ موټر ، کاکډی ، بایسکل ، ژوي یا پیاده .

۲:- د قریبې کلي یا کورونه څه ډول موقعیت لري ؟ یو بل ته نژدې تیت پرک یو ځای

۳:- د کور تخمیني نفوس

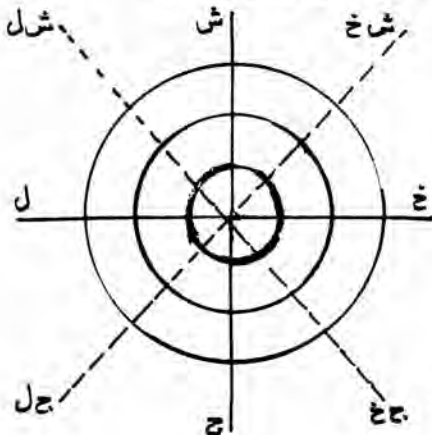
۴:- د رڼې نامتو او مهم خلک لکه ملک ، سپین بیړي ، ملا ، روحاني او نور

۵:- قریبې وگړي په کومه ژبه خبرې کوي . دری ، پشتو ، ازبکي ، ترکمني ، بلوڅي ، پشه یي

نور ستاينې او داسې نورې .

۶- په قریه کې رادیو شته ؟

۷- د تعلیم یافته خلک او یا بنسټونکي په قریه کې دایمي استوگنه لري ؟ او څوک دي .



۸- د کال په کومه میاشت کې ددغه قریبې په اړخ کې

د بوی اوقه یا تر هغه زیات وخت کې کوچیان اړوي

که ځواب هو وي دغه جدول بشپړ کړي .

۹- د ورته میاشت ، و توقف وخت په هفتو ، د قوم یا

قبیلو نوم ، دکېر دیوشمبر ، د قریبې څخه دکېر دیو د

وقوع سیمه

۱۰- د قریه موقعیت د اطراف دنورو قریو څخه د دایرې په مخ

د افغانستان په نقشه کې د شمالي يوولسو ولاياتو کوډ لمبرې



تاريخي پس منظر

د باختري کتلي د ژوند مشترکه دوره

مرکزي ايرين چې د باختر يا بلخ په شاوخوا کتلي او سپدل ښه غوره مدنيت يې درلود. دوي خپل هېواد آريا ورته يا آريا ورشه باله -

ولس په خپل اثر " آريانا انتيکو کتلي " ليکي چې د اوستا مفسرينو او تاريخ پوهانو کتلي چې په دې هېواد کتلي آريايان پنت تر پښته پېدا شوي. همدارنگه د دوي هېواد يې د اصيلو او غښتلو خلقو هېواد بللې دی. کلاسيک مناسع څرگندوي چې د ويډا تر منځ ته راتلو پنخوا آريايان موجود وو. او سيمه يې د باختر کتلي مرکز وه. د دې مطلب د څرگندونې دپاره د آريايانو د يوې قبيلې نوم په ريکويډ کتلي پکته (پښتون) او په اوستا کتلي باختر او بلخ (پښتون) راوړې دی تل.

د الماني محقق ډاکټور ويليم گيگر W. Geiger په حواله چې آرين د آره مشتق شوي دي. او په سنکرت کتلي د اصل بنياد په معنی راغلي. همدغه مؤلف زياتوي چې د آرين په کلمه کتلي چې ريښه يې (آره) ده. او دغه کلمه تر اوسه په پښتو کتلي ژوندۍ ده. لکه چې اکبر زمينداوري چې د گور تيمور معاصرو او د (۱۸۰۰ هـ) په حدود کتلي يې ژوند کاوه، ويلي دي. دغه آره ئې سوه ټينگه زما په زړه کتلي د غريب سره خندا کتلي هوسپېږي

Willson Ariana Antiqua London ۱۸۶۱, P. ۱۲۱

عبدالحېمن سعیدیان دائرة المعارف نو سانومان چاپ و انتشارات محمد علي علمي، جلد اول ۱۳۳۷، چې مخ يې ۱۲۲۳ دی.

پوهاند عبدالحی حبيبي د پښتو ادبياتو تاريخ لومړې ټوک دريم چاپ ۱۳۵۳ کال

ملا الف هوتک چې بحر الایمان یې په (۱۰۱۹هـ) کې نظم کړې دی. وایي:

دی له آره و بناغلی
خه که سو په ویر نغلی

پیر محمد مهاجی (۱۱۳۵هـ) وایي:

شېخ متی چې خلیلي و
دی له آره لوی ولي و

نو (آره) د اصل او بنیاد په معنی پخوانی کلمه ده. او تر اوسه هم ژوندی ده. چې ده او از او سمبول ترې غورځېدل او (ین) د سره یوځای شوی دی. لکه! خاوره، خاورین د اصل، درانه او شریف کلمه به آریایانو دخپل نسب په برخه کې استعمالوله. او زیار یې ایست چې په عمل کې پورتنی صفات وساتي. W. N. Weech همدغه مطلب ته اشاره کړې!

The Name of Arya by which called themselves means (Noble)

فرانسویانو (انگولډ ډوپرون) (Anguetel Doperon) په ۱۷۶۱، (کورډوکس Coerdoux) په ۱۷۶۷، او (مستر ویلیام جونز William Jones) په ۱۷۷۷ کې د ویدا او استاد سرو دونو تایید کړې او عقیده یې څرگند کړې ده. چې د آریایانو لومړنی زمکه د هند وکش په شمال کې د اکسوس حوزه یا د باختر برخې دي. ددغې نظریې پلویانو (مکس مولر Max Muller) او (فرانسوا نورمات) په ۱۷۹۹ کې په یوه تاریخي پروگرام کې د موضوع منلې ده. همدارنگه د همدغه تاریخ پوه په پورتنی اثر کې کینل شوي. چې د بېګوید په سرودونو کې د آریایانو مهاجرت آریاناته بیا کاونې یوځایو (هند او فارس) ته ښکاره څرگندېږي. ځکه پخوا تردې چې آریایان (سپته سند هو) یا اده سندونه (اوسني پنجاب) ته رسېږي. اولنې مرکز یې د هند وکش شمال د "ج. پرزي لوسکو Pzyluski وایي، چې "بھلیکا Bahlika" (۱۳۵) مخ آریانا انګوا د بلخ نوم دی. هغه سیمه چې ایرانیانو بلخ بلله هندیانو بھلیکا او یونانیانو باکتریا نوموله. یا هغه سیمې چې د باختر او کابل په منځ کې واقع

W. N. Weech, The History of The World (Oldham's

Press) pp. ۲ - ۳ -

د احمد علي کهزاد، تاريخ افغانستان ۱۳۲۹ مخونه ۲۹ - ۳۰ -

وي - ټولې په نامه د ياختر بدل کېدې - بل دا چې ايرانيانو باختر ته ختيځ او هنديانو لوېديځ لې

دغه پورتي نومونه د دواړو مملکتونو دخپل موقعيت له مخې ورکړي دي - د همدغه مطلب د پوره څرگندونې دپاره د سراج التواريخ په لومړي ټوک کې راغلي دي - چې د اسلام تر تصرف وروسته باختر په دوو برخو ويشل شوی - ختيځ يې په نامه د " روه " او لوېديځ يې د کابل ، قندهار سيمې تر ايرانه پورې چې مشهور ښاري صرات و - په اوستا کې د ياختر او بلخ د کلونو مترادف پښتون دي - او په ريگويد کې يې د پښتون د کلې مترادف پکھت راډي دي . د بهليکا څخه قبايل پنجاب ته تللي دي - دلته بيا هم ثابتېږي چې د آريايي پښتنو قبايل د هندوکش له شمال څخه خپاره شوي دي - او مختلفو ځايونو ته تللي دي - نو دوي ته د بلخ آريايي پرگني يا کتلي ويل کېږي .

د هندوکش په شمال کې د پکت او پکتيانو نومونه په بخد او بخدي کې د هندوکش په جنوب کې د پاکت ، پکتيا ، پښت ، پښتيا او پښتون خوا نومونه د سپين غره په دډارو خواو کې ، همدارنگه ، پارت ، پارتيا د کشف رود او اترک سره يا د آريانا (پارتيايي دلارت) پکتيا پکتو ويس په لوېديځ ارمستان کې اغيزه کړي او فقه اللغه دغه ټول سره نښلوي .
جرمني ترمپ او گېر سون (پښتون) د ويد (پکھت) او د يوناني مؤرخينو ، پکتويس يا پکتيس سره مترادف گڼلي ، لکه چې همدغه مطلب عيد المحسن سعيديان (پښتون) کلمه د اوستا

Wilson, Ariana Antiqua London 1851, p. 125

۱ سراج التواريخ ، د کابل طبع ، لومړي ټوک ۱۳۳۱ هـ ۳

۲ عيد المحسن سعيديان ، دائرة المعارف نو ، سازمان چاپ و انتشارات مهدي علي

لومړي ټوک ۱۳۳۴ کال ۱۲۲۳ هـ

۳ احمد علي کهزاد ، تاريخ افغانستان لومړي ټوک ۱۳۲۹ ، مخونه ۳۴ - ۳۶

۴ د همدغه پورتي اثر ۹۱ هـ

په حواله باختراو بلخ د ريگويد په حواله پکھت ليکلي دي په

دغه لاندني خايونه د پخوانيو مقبرو و آثارو په حواله په باکتريا کښې يا په بل عبارت د باکتريا نو په سيمه کښې راځي .

ادريپ يا (ادرا سپ) *Adrasp* چې د بلخ لويه آتکده او رود هم و

آرهنگ *Ashang* اوسني حضرت امام خوچيتيانو اولي - في - نل - ل۱ - ۵ ورته ويلی

اساپوره کان *Asapuragan* شبرغان

اس پيونوس *Aspionus* ؛ د باکتر يا ناله دوو ايالتونو څخه يو ايالت چې بيا پارتيانو ونيو

الکسندريه ادرنوس *Alexandriaornus* ؛ په خلم کښې يوه نظامي کلا وه

انبار يا انبیر *Anbar - Anbir* سرپل

انپوکين يا ايگان *In-po-kin (Yangan)* د کوچي وادي يا سيمه

۱. عبدالحميد سعیديان ، دائرة المعارف نو ، سازمان چاپ و انتشارات محمد علي علمي ، لومړی

پټوک ، ۳۳۰ کال ۱۳۲۳ هـ

۲. محمد عثمان صدقي ، " شهرهاي آريانا " ژوندون مجله قوس ۱۳۵۳

۳. محمد عثمان صدقي ، " شهرهاي آريانا " ژوندون مجله ، ۱۳۵۳ کال د قوس گڼه ، ۵۳ - ۹۳ مخونه

Samuel Bell, Chinese Accounts of India 1881 vol, 1, 2, 3 and 4, p. 1-4

او عيد الکریم محب ، د چينيانو يو نليکونه ، د افغانستان د علومو اکاډمي د پښتو څېړنو نړيوال مرکز

۱۳۵۰ کال ۱۱۵ هـ

۴. محمد عثمان صدقي ، " شهرهاي آريانا " ژوندون مجله د ۱۳۵۳ کال د قوس گڼه ۵۹ هـ

۵. نجيب الله تورويانا ، سترابون و آريانا ۱۳۲۳ کال ۵۹ هـ

۶. محمد عثمان صدقي ، " شهرهاي آريانا " ژوندون مجله ۱۳۵۳ کال د قوس گڼه ۱۱ هـ

۷. محمد عثمان صدقي ، " شهرهاي آريانا " ژوندون مجله ۱۳۵۳ کال د قوس گڼه ۴ هـ

۸. *Samuel Bell, Chinese Accounts of India 1881 vol,*

1, 2, 3 and 4, p 1-4

آتا - لو - پو An - Ta - Lo - po ؛ انډراب Ander-ab

اورنوس ornus ؛ خلم

اوکس (اوکوز) ؛ آمو

اکسوس ؛ آمو ، په یونا فی اکسوس عربو جیمون کله " احتشا " " وافتا " " آمویه " یاد شوی

اوکوس (وختش) ؛ OCHUS (OXUS) ؛ د آمو د سندا جنوب ته یو سندا و چې موازي ورسره بهېده

او - لی - فی Li - ni - o (Arhang) ؛ د آمو د سندا دواړو خواو ته ، حضرت امام ، شمال وکندر

اوکراتدیا Eukratidia ؛ د خلم رود

Samuel Bell, chinese Accounts of India 1881 p, ۳۴۳

۱ محمد عثمان صدقي "شهرهاي آريانا" ژوندون مجله د قوس کڼه ۱۳۵۴ کال ۱۲ مخ

۲ ميرغلام محمد غبار "افغانستان ونگاه تاريخ آن" کابل مجله ۱۳۱۰ کال ۳ کڼه ۳۹ مخ

۳ او نور الله تالقاني "افغانستان ما قبل آرياسيها" دولتي مطبعه ۱۳۶۱ کال ۴۱ مخ

۴ نور الله تالقاني "افغانستان ما قبل آرياسيها" دولتي مطبعه ۱۳۶۱ کال ۴۱ مخ

۵ او نجيب الله تورويانا ، سترايون و آريانا ، کابل ۱۳۲۳ کال ۱۰۵ مخ

۶ نجيب الله تورويانا ، سترايون و آريانا ، کابل ۱۳۲۳ کال ۹۲ مخ

۷ د افغانستان جغرافيايي قاموس ، لومړي ټوک ۱۳۴۱ کال ۸۳ مخ

Samuel, Beal, chinese Accounts of India, vol ۳, ۳

and ۴, 1881, p. 1۰۰, ۳۴۳

۸ د چینانو یون لیکونه ، د افغانستان د علومو اکاډمي ۱۳۵۷ کال ۱۱۵ مخ

۹ او محمد عثمان صدقي "شهرهاي آريانا" ژوندون مجله د قوس کڼه ۱۳۵۴ کال ۶ مخ

۱۰ محمد عثمان صدقي ، "شهرهاي آريانا" ژوندون مجله د قوس کڼه ۱۳۵۴ کال ۱۹ مخ

باخدی ! یونانیانو (باکتریان) ، فارسیانو (باختریش) ، هنديانو (بھلیک دیس) عربو
(باختر باله)



باکتر ، باکتریا یا باکتریا Bactria ! بلخ

بام ، جان ، نای ، Bam ' Jan ' Nai ! بامیان

بامیکان Bamikan ! بامیان

باندوبن Bandobene ! دخلم درود په ختی ساحل کښې یو ښار وو

بسفورند Basghurgand ! په بامیانو کښې یو ښار وو.

بلهیکه Balhika ! بلخ چې د مها بھارت په کتاب کښې او هم د سنسکرت په ادبیاتو کښې بلهیکه

شوی . د بهلی له ریښې نه بختدی جوړ شوی (د هند کښې شمالي سیمې)

توریوا Turiva ! د میمنې ښار

تالاکین ! تالقان ، و مرغاب وادي . د خراسان په سرحد کښې په دې تامه ځای شته - همدارنگه

د اوسني تخار په سیمه کښې یو ځای دی چې اوس د تخار مرکز دی

له د ۱۳۱۱ کال کلنور ۳۳ هج

نجیب الله تورویانا ، سترابون و آریانا ۱۳۲۳ کال ۲۰۲ ۸ مخونه او

Wilscen, Ariana Antiqua, ۱۸۴۱, P, map ۲۱۴

محمد عثمان صدقي "شهرهاي آريانا" ژوندون مجله د قوس گنه ۱۳۵۳ کال ۲۰ هج

محمد عثمان صدقي "شهرهاي آريانا" ژوندون مجله د قوس گنه ۱۳۵۳ کال ۲۰ هج

محمد عثمان صدقي "شهرهاي آريانا" ژوندون مجله د قوس گنه ۱۳۵۳ کال ۲۲ هج

محمد عثمان صدقي "شهرهاي آريانا" ژوندون مجله د قوس گنه ۱۳۵۳ کال ۲۶ هج

يوهاند عبدالحی جیبي ، پنجامقاله ۱۳۶۲ کال ۴۹۲ هج ان د همدغه مؤلف اثر تاريخ مختصر افغانستان

۱۳۴۶ لومړې ټوک ۹ هج

Wilson, Ariana Antiqua London ۱۸۴۱ P. map ۲۱۴

Samuel Beal, Chinese Accounts of India ۱۸۸۱ Vol ۱, ۲, ۳ and ۴

پوتوچینگنا *po-to - chang - na* بدخشان ۱
 پوتسیو ! آمو (آکوس) ۲
 پولی هو ! *poliho* ! فرخار نژدی کوچی ته ۳
 پو - صو ! بلخ ۴

چن - سیه - تو *chen - seh - to* (کود - سی - تو *kiwoh - si - to*) دتالقاتو
 او اندراب ترمنج سیمه (خوست) خوست فرنگ چي په همدغه نامه په جنوبی کبې هم
 خوست شته ، بل په شیندوندا یا سبز وار کبې دي ۵
 خو *khoe* ! دیامیانو سندا یا سرخاب ۶
 خوئیس *khoes* ! دخلم رود ۷

نوت ! خوئیس د وردگو د خوات سندی یاد لوگر دستد پیل چي دکابل دستد
 یو شاخ ده - د ژبې دورته والي له کیله دخوئیس او خوات کله سره یو شته ده - او دغه
 کله کله دخلم د رود کله د روچ دپاره راغلي چي د تأمل وړ ده ۸
 دارگېدوس *Dargydus* دخلم رود ۹

۱ Samuel Beal, chinese accounts of India ۱۸۸۱ vol ۱, ۲, ۳ and ۴
 P, ۱۰۷, ۴۷۵

۲ دچینیانو یون یونلیکونه ۱۳۵۷ کال ۱۱۵ هجری

۳ دچینیانو یون یونلیکونه ۱۳۵۷ کال ۱۱۱ هجری

۴ عهد عثمان صدقی "شهرهای آریانا" ژوندون مجله دقوس کتبه ۱۳۵۴ کال ۳۹ هجری

۵ Samuel Beal chinese accounts of India ۱۸۸۱ vol ۱, ۲
 ۳ and ۴ P. ۱۰۸, ۴۷۳

۶ Wilson Ariana Antiqua, London ۱۸۴۱ P, ۱۶۰

۷ عهد عثمان صدقی "شهرهای آریانا" ژوندون مجله دقوس کتبه ۲۲ هجری

۸ Wilson Ariana Antiqua London ۱۸۴۱ P, ۱۱۷, ۱۸۵, ۲۲۴

۹ عهد عثمان صدقی "شهرهای آریانا" ژوندون مجله دقوس کتبه ۱۹ هجری

دراپه یا درپه Drapsa! اندراب^۱

دارگیمانس Dargamanis یا Gardamanis د پتولمي په نظر د غوري سند^۲

داین پوکین! له جرم څخه پاس د کوچي د دادی پخوانی نوم^۳

درا پاسکا اوسني کندز^۴

درمشان Darmshan یا دهر Dehas! د بلخ سند^۵

دریاسپا! بلخ^۶

زري اسپه Zari(a)spa د بلخ لویه آتشدده^۷

زریسپه Zariaspa! بلخ^۸

سورواکاتا! شبرقان^۹

شي-کي-ني Shi-ki-ni! شفتان^{۱۰}

فان-ین-نا Fan-yen-na! بامیان^{۱۱}

^۱ محمد عثمان صدقي "شهرهای آریانا" ژوندون مجله ۱۳۵۳ کال د قوس گڼه ۹ مخ ۱۰

Wilson, Ariana Antiqua, London, ۱۸۴۱, P, ۲۱۳

^۲ Wilson, Ariana Antiqua London, ۱۸۴۱ P, ۱۶۰

^۳ Samuel Beal, Chinese Accounts of India, Vol, ۱, ۲, ۳ and ۴

P, ۱۱۴ او د چینا نویون لیکونه ۱۳۵۷ کال د افغانستان د علومو اکاډمي ۱۱۵ مخ

^۴ میر غلام محمد غبار "نگاهی تاریخی افغانستان" کابل مجله ۱۳۱۷ کال د ثور گڼه ۲ مخ

^۵ Wilson, Ariana Antiqua, London, ۱۸۴۱, P ۱۶۱

^۶ نجیب الله تور وایانا "سترابون د آریانا" ۱۳۲۳ کابل ۱۴ مخ

^۷ محمد عثمان صدقي "شهرهای آریانا" ژوندون مجله ۱۳۵۳ کال د قوس گڼه ۵۳ - ۹۳ مخ

^۸ Wilson, Ariana Antiqua, London, ۱۸۴۱ P ۲۱۳ map

^۹ نجیب الله تور وایانا "سترابون د آریانا" کابل ۱۳۲۳ کال ۵۳، ۹۳ مخونه

^{۱۰} Samuel Beal, Chinese Accounts of India, ۱۸۸۱, P, ۱۰۶

^{۱۱} Samuel Beal Chinese Accounts of India, ۱۸۸۱, P, ۱۱۳

فوکيانگ Fo - kia - Lang ! بفلان ۱۰

کاريٽا Kariaza ! په باخت کښې يو ښار وو چې سکنډر وران کړې دی . او يوه نظامي کلا يې په ځای جوړه کړې وه ۱۱

کبوجه Kamboja ! د آمو سرچينې او پامير ۱۲

کي - پو - کين — بدخشان — و. ډگ اطلس حملات افغانستان ۱۳۶۳ ، کياند ۱ ! د تاشقرغان سيمه ۱۳

کي - لي - سي - مو Ki - Li - Si - mo (Khvishma or Kishm) خريشما يا کشم چې د فرخار شمال ته واقع دی ۱۴

کيولاگنا Kiu - Lang - na يا کوران Kuran ! د کوچې د وادي برخه يا د سفد برخه ته کوو - سي - تو K'woh - Si - To (Chen - She - Lo) خوست د اندراب او تالقانو په منځ کښې پروت دی . په همدغه نامه په پکتيا او شينډون کښې هم ځايونه شته ۱۵

کيو - مي - تو Kiu - mi - To ! دروازې

کاندرا تيس ! دخلم په سيمه کښې يو ښار دی ۱۶

۱ محمد عثمان صدقي "شهرهای آريانا" ژوندون مجله ۱۳۵۳ کال د قوس گڼه ۲۷ مخ او

د چينيانو يو نليکونه ، د افغانستان د علومو اکاډمي ۱۳۵۷ کال ۱۱۶ مخ

۲ محمد عثمان صدقي "شهرهای آريانا" ژوندون مجله ۱۳۵۳ کال د قوس گڼه ۸۳ مخ

۳ پوهاند عبدالحج جيبې پښاه مقاله ، ۱۳۶۳ کال ۴۹۲ مخ

۴ عبدالكريم حېب ، د چينيانو يو نليکونه ، د افغانستان د علومو اکاډمي ۱۳۵۷ کال ۶۲ مخ

۵ Samuel Beal, Chinese Accounts of India, 1881, p, 1-4, 1843

۶ " " " " " " " " p, 1-4, 1844

۷ " " " " " " " " p, 1-8, 1843

۸ " " " " " " " " p, 170

۹ محمد عثمان صدقي "شهرهای آريانا" ژوندون مجله ۱۳۵۳ کال د قوس گڼه ۸۶ مخ

گاردمنس Gardamanis (دارگه منس Darqamanis) د پتو لي په نظر د غور بند سند لي

ماراکادرا Maracendra ! د بلخ د روړ په پيل کښي يو ښار وو لي

ماراکوس Maragus د مرغاب سند لي

مراکندا Marakanda د مرغاب او سالنگ وادي په منځ کښي يو ښار لي

مرکيانا ! مرغاب لي

منگ کين Mung - kin (موجان Munjan) د قانقانو او مرغاب په منځ کښي سيمه لي

نيساه Nesah يا نيسايا Nesah د استراپار او مشهد په منځ کښي د البرزد غرو شمال ته يو

کوچني ښار وو. ځيني خلق يې ميمنه گڼي خو د ميمني پخواني نوم (توريوا Turiva) دي او نيسايا

د لرغوني آريانا د (۱۶) ايالتونو يو ايالت په گوته شوی دا د ميمني اوسني ښارنه دي. بله نيسايا

آرين د نيکارهاسه عوض را وړي. چې موقعت يې د اوسني د رونتې سره وه لي

وروالين يا وروالنج Warwalin ! دخلم څخه د ختيځ لورته دوه مزله لرې يو ښار وو لي

وروالين Warwalin ! يو ښار وو. چې اوس يې اشکوش په ځای جوړ شوې دي لي

۱ Wilson, *Ariana Antiqua*, London 1851 p, 170

۲ همد عثمان صديقي "شهرهای آريانا" ژوندون مجله ۱۳۵۴ کال د قوس گڼه ۹۰ مخ

۳ Wilson, *Ariana Antiqua*, London 1851 p, 213 (map)

۴ همد عثمان صديقي "شهرهای آريانا" ژوندون مجله ۱۳۵۴ کال د قوس گڼه ۹۰ مخ

۵ د ۱۳۱۱ کال کلني ۳۴ مخ

۶ Samuel Beal, *Chinese accounts of India* 1881 p, 104, 105

۷ نجيب الله توراويانا "ستريون و آريانا" ۱۳۲۴ کال ۷۱ - ۱۰۲ مخونه او (۲)

Wilson *Ariana Antiqua*, London 1851 p, 213 (map and

Samuel Beal, *Chinese accounts of India* 1881 p, 105

۸ همد عثمان صديقي "شهرهای آريانا" ژوندون مجله ۱۳۵۴ کال د قوس گڼه ۹۶ مخ

۹ همد عثمان صديقي "شهرهای آريانا" ژوندون مجله ۱۳۵۴ کال د قوس گڼه ۹۶ مخ

هوو Hwoh! کتدز ل

هو - لو - هو Ho - Lo - Hu! دبدخشان Ragh چي پنتو رآغه همدغه کلمه ده ل

هو - لين Ho - Lin! خلم ل

هيو - شي - کين Hu - She - kien! جوز جان ل

هي - ليو - سيم - مين - کين Hi - Lu - Sih - Min - kien! سمنگان ل

يوکراتيديا! په دوهم ق ۳۰ پېړۍ کې د بلخ او شبرغان په سيمه کې يو ښار وو. چې د بلخ

بادشاه جوړ کړې وو ل

يخ (يه) Yeh! د سيمون ياسير دريا سنډ ل

۱	Samuel Beal, Chinese Accounts of India	۱۸۸۱	P, ۱۰۴,	۴۴۳
۲	"	"	"	"
۳	"	"	"	۱۰۸
۴	"	"	"	۱۱۲
۵	"	"	"	۱۰۸

ل د ۱۳۱۱ کال کلنې ۴۰ مخ

عبدالکریم مجب، د چینانو یو نلیکونه، د افغانستان د علومو اکاډمي ۱۳۵۷ کال ۱۰۷ مخ

اریټیان (Aria)

د هیرو دوت، سترابو، پلني، آرين، ريگويد او مسترولسن په حواله اريټيان په (Aria) اوسني هرات کښې اوسېدل. د هرات کلمه له آريانا څخه اخېستل شوې ده. د وخت په تېرېدو سره د آريانا کلمه په اړين، اري او هري او بڼتېي ده. اعرابو (ي) د هري په (ه) بدله کړې. چې وروسته بيا (ه) په (ت) او بڼتېي هرات شوې ده. له تاريخ پوه مرحوم کهزاد ليکي چې د آريا کلمه تعريف شوې په اوريان (غوريان)، اروان په (اغوان) چې وروسته بيا (اوغان) شوې وو. ورپسې په (رفغان) مشهوره شوې ده. د غور کلمه هماغه تعريف شوې کلمه د اوريان يا آريا ده. او افغان د اوغان معرب دی.

د اريټيانو ولايت (۲۲۹) ميله اوږدوالي او (۳۳) ميله سور درلود او د مارحيانا (Mav) او هراتيا (Hyvania)، درنگيانا (Drangiana) او د پاراپاميزان (Parapamisan) (غرونو) په منځ کښې يې موقعيت وو.

د اريټيانو مرکز د هير و (آريوس) په سيمه کښې ارتاکونا (Artakona) ده چې اوس د اوښي دلسوالي ده. همدغه مرکز د باختر او اراکوز يا د لارې په سر واقع وو. چې د يولان له لارې هند ته خلقتگ راتگ کاوه.

له مرکز احصايه، اتلس بحلات افغانستان (ولايت هرات (۲۰)) خوت ۱۳۶۳ او احمد علي کهزاد، آريانا، ۱۳۲۱ کال د کابل عمومي مطبعه، < مخ کابل مجله د شورگڼه ۱۳۳۶ کال ۳۶ - ۳۴ څخه -

H. H. Wilson, *Ariana Antiqua*, London, ۱۸۴۱, pp ۱۶۹ - ۱۵۰

آريانا د اثره المعارف ۱۳۲۹ کال لومړې ټوک ۱۷۸ مخ

د هرات ښار (سکندریه) د آسیایي سکندریې په نامه یادېدلې - د افغانستان آریایانو

خپل نوم په هرات باندې اېښی دی .

د آریایانو د قبیح ځایونه ، ښارونه او سیندونه په لاندې ډول سره نومول شوي وو -

اخایس (Achaïs) ته اوس بادغیس وایو - دغه نوم (اخایس) یوناني دي . په اخایس کې

بامین (Bamin) ، بشت ، جداوا (Jadhava) ، کابرون (Kabron) ، کابون ، کوف (Kuf)

ارتاکوانا (Artakoana) ، اردیکون (Ardekoun) ، آریا (Aria) وو - آریاکا (Arakai)

آریامتروپولیس (Aria Metropolis) ، آریوس (Aryuis) ، توریوا (Tuviva) او په (oba)

سکندریه آریوس ، کالیون (Kaljun) مارکوس ، نشایا (نیا) او هریوا (هریوه) وو -

غورچي د پخوانیو آریایانو یوسیمه وه - او دغه کلمه (غور) له اوستایي کلې (گر ، غر)

څخه اخیستل شوې دي . چې گر او فرکتیمت د پښتو د غره معنایي - او دغه کلمه د پښتنو په

ډېرو نومونو کې راځي . په تېره بیا په هغه ځایونو کې چې غروته لري - لکه (لوگر) ، (گر دېز)

چې (رگ) او (غ) سره ورته آواز لري - (رگ) د (غ) په آواز راغلی دی - غور ، لوگر ، گر دېز

قول داسې ځایونه دي - چې غرق دي .

زمونږ گران هېواد د آسیا د لویې دېچ په جنوب کې پروت دی . چې شمالي عرض البلد

په (۲۹) درجو او (۳۰) دقیقو ، (۳۸) درجو او (۳۱) دقیقو همدارنگه د ختیځې بلد

په (۶۰) درجو (۲۸) دقیقو او (۴) درجو او (۵۱) دقیقو کې موقعیت لري .

زمونږ د هېواد پراخوالی (۲۲۵ ، ۶۵۲) کلومیتر مربع دی - د علمي پلټنو په نتیجه کې

راڅرگنده شوی چې (۶۰۰۰) کاله مخکې د افغانستان په خاوره او هېوادو سیمو کې انساني مدنیت

موجود وو - لکه چې په (مرو) کې د مسود استوال آثار لیدل شوي دي .

د افغانستان پخوانی تاریخي زمانه د (ویدی) له دورې (۱۳۰۰) قبل المیلاد څخه پیل کېږي .

د اوستا تر دورې (۱۲۰۰) قبل المیلاد پورې دوام کوي . په همدغه وخت کې آریایانو په بلخ

کې د کوچي توب له ژوند څخه په ځایي ژوند پیل کړی دی . زردشت په همدغه سیمه

کې د مزدستان په کیش () پیل کړی دی - یوناني سکندر کبیر له (۳۳۱ تر ۳۲۳) قبل

المیلاد پورې د ایران له لارې په افغانستان یرغلونه کړي دي . په (۲۵۰) قبل المیلاد کې

دیودت په باخت کې د یوناني یاخترې سلطنت اساس اېښی دی .

د ورځني ضرورت په اساس لومړنۍ سرشمېرنه چې د ملګرو ملتونو په تخنیکي اومالي مرستې سره په مقدماتي ډول په ۱۳۵۴ کال کېنې پيل شوې وه- د ۱۳۵۸ کال د جون له ۲۵ څخه پيل په (۲۰) ورځو کېنې تطبيق شوه- چې دهغې په رڼا کېنې مهم احصايوي معلومات لاس ته راغلل- د ځينو محيطي مشكلاتوله درکه د سرشمېرنې عمليه په موفقانه ډول سرته ونه رسېده- چې يواځې په سلوکي (۸ ۶۶) د سرشمېرنې ساحه د سرشمېرنې تر عملي لاندې راغله-

د کمپيوټر پراسس چې د کورنۍ د لسټونو او شرايط محل له فوري څخه په (۱۳۵۸) کال لاس ته شوي په بين المللي معيار چټو شوي دي. چې په همدغه نثريه (نتايج کامل نخستين سر شماری نفوس به سطح کل کشور ۱۳۵۸، نثريه شماره ۲) جدي ۱۳۶۲

دسکونونو نفوس	۱۳۰۵۱۳۵۸	په سلوکي	۱۰۰	چې تران يې	۵۱,۴۳	بنځي يې	۴۸,۵۷
شهري نفوس	۲۰۱۴۱۲۷	په سلوکي	۱۵,۴۳	۵۲,۲۳	۴۷,۷۷		
کليوالي نفوس	۱۱,۳۰۷,۲۳۱	په سلوکي	۸۴,۵۷	۵۱,۲۸	۴۸,۷۲		

په ۱۳۹۹ کال د امير عبدالرحمن خان له لوري د ترکستان حکمران سردار محمد اسحق خان د قطفن او بدخشان حکمران سردار عبدالرحمن خان ته د هرات نايب الحکومه محمد سرور خان د فرا حکمران سردار محمد يوسف خان، د قندهار حاکم نور محمد خان، د جلال آباد حاکم داد محمد خان ته فرمانونه ولېږل شول چې په کېنې ليکل شوي وو-

که حدود متعلقه حکومت خود بار از صوماري و بوايي و درشت و دامون و کپسار و کشت زار و شوره زار و مرغزار و ارض مات (ارض مات زمين ناقابل کشت) و قنوت و رود بار و چشمه و ساربا نقاط فاصله و درهات دافله و فاربه سرمدیه مفصل و مشروح در نقشه و خريطه تشکيل داده ارسال پيشگاه سعادت و دستگاه نمايندگان پانامای دول فاربه مرسل و ور فرارط و نقشه ها مرسوم گشته تعيين حدود سرمدیه فاقم دولتين بر نهاده آيد که پس از امر و مآزمه در باب ولايات سرمدیه با دول فاربه روی نموده زمان طولی امرای افغانستان از دراز رستی و غیره ایمن باشند

له اداره مرکزی احصایه، نتایج کامل نخستین سر شماری نفوس به سطح کشور کال ۱۳۵۸ جدي ۱۳۶۲ مقدمه ۹،۱

له اداره مرکزی احصایه، نتایج کامل نخستین سر شماری نفوس به سطح کشور کال ۱۳۵۸ جدي ۱۳۶۲ مقدمه ۱۰

له سراج التواریخ، درېم ټوک ۱۳۳۳ ص ۳۱۸، ۳۱۹

د آسیا خلق ټول باورلري چې بلخ د نړۍ پخوانی اولرغوفه ښار دی - نوځکه یې د ښارونو موریا
 ۳ البلاد بولي. په اسلامي دوره کښې پخواني معلومات څرگند وي چې د بلخ احاطه ۱۳ فرسخه اوږده
 وه - بار تولد واي چې دروازې یې لرلې چې دوي دروازې یې د هندیانو او یهودیانو د تاجرانو
 دپاره وې. دروازې یې د لرگو څخه دوه پټه جوړې شوې وې - دهرې دروازې شاته بله دوه
 پټه دروازه اېښودل شوې وه - د دواړو دروازو په منځ کښې دروازه واخان ولاړ وو - د ښار
 پر اخوايي (۶۰۰۰) جریبه وو - چې پنځپله ښار (۵۰۰۰) جریبه وو - دننه ښار یا شهرستان
 (۲۵۰۰) جریبه وو - دننه په ښار کښې یو جامع جومات وو - چې بادشاه به هم هماغه
 جومات ته ور تلو. جومات یې دوه د اوسپنې دروازې لرلې مگر دو چکالي او ظالمو خارجیانو
 له پلوه (لوري) زموږ د هېواد په اکثره ځایونو کښې مالي او ځایي تاوانونه څرگند شوي دي -
 په ۱۳ میلادي پېړۍ کښې په بلخ کښې (۲۰۰۰۰۰) دوو سوو زرو تنو ژوند کاوه - په (۶۱۰ هـ
 ۱۲۲۰ میلادي) کښې ټول د چنگېز خان په امر له تیغ نه تېر شول - داسې وېل شوي دي - چې
 چنگېز خان په بامیانو کښې ټول ساه لرونکي مړه کړل - او دمپندو په خپټو کښې یې ماشومان
 (جنین) هم له منځه لرې کړل - او انسان د انسان او سپوږمې خوږې - څاروي هم ژوندی
 یاقې نشول مگر پخوا تر دې په ۱۲۰ هجري کښې د هرات بزگانو په بلخ کښې د عربو حکمران ته
 (راسد بن عبدالله) یو میلیون درصه چې لږ تر لږ پنځه ملیونه افغانۍ کېږي - هدیة ورکړې وه -
 په بلخ کښې وپېرې ویالې استل شوي وي چې اوبه یې له بند وڅخه د مېرآب له لوري وپشل کېدې -

د و بار تولد، د کریم کشاورز ژباړه، ترکستان نامه، انتشارات بنیاد فرهنگ ایران، چاپخانه داوړ
 پناه ۱۳۵۲ ص ۲۰۸، ۲۰۹ او د محمد اعظم سستاني اثر ملکیت ارضي ۱۳۶۲ کال ۳۶۸ څ
 محمد اعظم سستاني، ملکیت ارضي، جنبش هاڅې دهقاني در خراسان قرون وسطی، مرکز علوم
 اجتماعی، اکاډمي علوم جمهوري و موکرائیک افغانستان ۱۳۶۲ کال ۳۲۰، ۳۳۱ مخونه
 د پورتنی اثر (۹) ۲۲۰ مخونه
 د پورتنی مأخذ ۱۳۱، ۱۳۲ مخونه -

په بلخ کښې د لسمو زمکوکړل د زر دشتیانو په وخت کښې هم رواج درلود. (۲۰۰ ق م) د بلخ سرخس او بنان مشهور وو. (تقریباً په ۴ - ۵ هجري پېړیو کښې به بلخ ته له هر ځای څخه مالونه راتلل او د تجارت مرکز ووت.

د عباسیانو (۲۳۲ هـ - ۴۸۴۶) په وخت کښې د ځینو شمالي سیمو مالیه په لاندې ډول سره

- ۵۹

۱-	طالقان	۲۱,۴۰۰ درهمه
۲-	د بلخ او جیمون د سیمې تر مېنځ	۱۰۶۰,۰۰۰ =
۳-	ختلون، بلخ او کوهستانی سیمې	۱۹۳,۲۰۰ =
۴-	خلم	۱۲,۳۰۰ =
۵-	روپ او سمنگان	۱۲,۶۰۰ =
۶-	جوزجان	۲۲۰,۴۰۰ =

د بلخ خلقو خپل زړه ورتوب هم ښودلی دی. لکه چې د قرخیانو سره وجنگېدل. او ویې وشول. هغه وخت سلطان محمود د هند په جگړه ښخ و. خو بیا هم د سلطان محمود له لوري دوی ونه ستایل شول. او حتی ورته ویې وپل چې تاسې باید جنگ نه وی ورسره کړی. هر بادشاه چې زوره ورو وي. د هغه تابع اوسی که تاسې د قرخیانو سره مقابله نه وی کړې. هغوی به ستاسې ښار نه سوه ځاوه. محمود هم په کورکان (جوزجان) او بلخ کښې قتل او قتال کړی دی.

بلخ د (۶۱۷ هـ - ۱۲۲۰ م) کال تر بدلون وروسته د رښمون ونه موند. د آتې هجري پېړۍ

۱ پورتنی اثر ۱۳۴ مخ

۲ پورتنی اثر ۱۵۹ مخ

۳ پورتنی اثر ۱۶۱ مخ

۴ پورتنی اثر ۲۳۴ ، ۲۳۵ ، ۲۳۶ مخونه

۵ پورتنی اثر ۳۰۰ ، ۳۰۱ مخونه

۶ پورتنی اثر ۳۰۷ ، ۳۰۸ مخونه

تر نومړي نيمايي پورې وران وو. لکه چې سياح مارکوپولو په (۱۳۷۱ - ۱۳۷۵) کال له بلخ څخه تېرېدو (۱۲) ورځې يې په هغه سيمه کې سفر کړی وو. کومه مېنه او ابادي يې نه وه ليدلې. ځکه چې خلق دمغلو د چار او شرڅخه غرو ته فرار شوي او تبلي وو. په بلخ کې اوبه، بنکار او د بېر په شان ژوي چېر وو. دی وايي که څوک خواړې چې د بلخ څخه دشمال په لور سفر وکړي. (د واخان او بدخشان په لور) بايد د (۱۲) ورځو څوړی درسره ولري (داخلي). همدارنگه په (۲۶ هـ، ۳۱۳۲۵) کې هم په بلخ کې چا ژوند نه کاوه. او په دغه وخت کې لاد بلخ د پخوانيو آباديو آثار بنکارېدل چې لا جوړ او يا قوت په کې لگول شوي وو. دغه لاجوړ او يا قوت له بدخشان څخه راوړل شوي او دلته لگېدلې وو. چې عوامو به "بلخش" (يعني! بدخشي بللې

د شپاړسمې پېړۍ څخه تر (۱۸) پېړۍ پورې د افغانستان ختيځ ولايات دمغلو، لوېديځ ولايات د صفويانو تر اغېزې لاندې وو. همدارنگه شمالي ولايات د بخارا د امارت تر اغېزې لاندې وو. د ختيځ پښتنو د خوشحال خان، ايمل خان مومند، دريا خان اېرېدې، بسکر خان غلبي (۱۶۱۳ - ۱۶۸۹) په مشرۍ سر را پورته کړو. او د قندهار پښتانه وو. چې د ميرويس خان نيکه په وخت کې (۱۷۱۵) يې د صفويانو قدرت دخپل هېواد څخه لرې کړ او خپل هېواد يې خپلواک کړ.

د دراني احمد شاه بابا په وخت کې (۱۷۴۷ - ۱۷۷۳) د پښتنو امپراطوري دختيځ او جنوب په لور تر کشمير، هلي، کوچني تبت او د عربو تر بحيرې پورې يې پراختيار او حکمراني کوله. د آمو سند يې د امپراطوري شمالي پوله وه. همدارنگه ايراني خراسان پښتنو ته کلنگ او باج ورکاوه.

د پورتنی اثر ۳۳۷-۳۳۸ څلونه

Hasan Kakar, Afghanistan, A Study in Internal Political Developments ۱۸۸۰ - ۱۸۹۶, Kabul University ۱۹۷۵

د نظامي خدمت په بدل کېنې

د ځمکې د وېش قانون

د نادرافشار په وخت کېنې زمونږ په هېواد کېنې د نظامي خدمت په مقابل کېنې خلقو ته د ځمکو وېش پيل شو. غلزيو ته ځمکې په دې شرط ورکړل شوې - چې دوي به د يوې کليې په بدل کېنې يو آس اوسپور تهيه کړي. همدغه اصول او رواج د هغو پښتني کورنيو له خوا د ۱۴ دموډ چې تر نادرافشار وروسته زمونږ په هېواد کېنې يې واکمني لرله. د سپرو مشرانو به د دولت څخه يوه پراخه سيمه تر لاسه کړه. تر هغه وروسته به مشر د خپل رعيت په پښې کېنې سره ونډې کړه. او په هره ونډه کېنې به د هرې کورنۍ ورپې دهر يوه سپاره برخه ټاکل کېده. د يوې قومي څانگې مشر د هغو سورو عسکرو مشرتوب په غاړه درلود. چې دوي به چمتو کړي وو. دغه ستم د ولسي حکومت د ستم سره ورته دای درلود. او د موروثي مشرانو روابط يې په سده توگه خوندي ساتل او

د الفتن په وخت کېنې چې افغانستان ته راغلي وو. (۱۸۰۸ - ۱۸۰۹) د بلخ د شاهخوا سيمې د پښتنو په لاس کېنې وې. يا په بل عبارت د بلخ د شاهخوا سيمې دهر چا په لاس کېنې به چې کومه سيمه وه. د هغه سيمې قانوني څښتن بلل کېده. د پښتنو په لاس کېنې

د کابل سلطنت بيان، الفتن (د واکمن محمد حسن کاکړ ژباړه) د افغانستان د علومو اکاډمي

۱۳۶۱ کال ۸۹ مخ

Hasan Kawun Kakar, Government and Society of Afghanistan The
Reign of Amir Abdul Rahman University of Texas Area, ۱۹۶۹, ۱۹۳

هغه سیمه وه - چې اوږدوالي یې دوه نیم سوه میله او سوړیې د شمال ته د جنوب په لور
لږ تر لږه یوسل او شل میله وو - یا په بل عبارت د شمال لورته یې آمو جنوب ته یې د
هندوکش غرونه ختیځ ته یې بدخشان او لویدیځ ته یې په عمومي ډول مېړه (دینسته)
پرتله وه -

د هغه وخت وېش یې عبارت و له ' خلم ' کندیز ' خوست ' اندراب ' حضرت امام ' اندراب
او تالقان وو - د هېواد شمالي برخې ځینې وړې درې لري چې هغه وخت د زیات اهمیت وړ نه
وې - دغه درې د دېستو په لمنوکښې وې - او په لازمه اندازه اوبه یې نه درلودلې - اوزبکو
ترکنو او پښتنو په هغله خپلې رې په کرزنده توگه پوولې - او په هغه وخت کښې یعنې
تر ۱۸۰۸ وروسته د دورانیاوو والي د خپلو عسکرو او څو هندوانو سره د بلخ په بالاحصار
کښې اوسېدل -

د بلخ د کلیو شمېر تر درې سوه او شپېتو پورې رسېده - د بند امیر څخه اته لس ویالې
چې د (نهر) په نامې یادېدلې بهېدلې - دیوه نهر مالیه چې د ایلیم قلی خان زوی ته ورکول
کېده - لږ تر لږه نه زره پونډو سترلنگه وه - لوېدیځو برخو یې څنگو نه لرل چې د لارویو
دپاره یې څو ورکاوه - د بلخ څخه د آمو تر سنده پورې سیمه شکنجه او برېته وه - خلم
هم وچ او سپېرې وو - مگر په تاشقرغان کښې تر دې اته زره کوره اوسېدل - حضرت امام
سیمه هم خواره او شکنجه سیمه وه - کندز مېړه لرله -

کله چې اوزبکان له سپر دریا څخه راغلل - د امیر تیمور د اولادې په سیمو یې وړ و دانکل
هغوي یې د بخارا ، خوارزم او قرقاڼې څخه وشرل - ویره او ترس یې په خلقو کښې خپور کړو -
دوي له ترکي څخه وروپه ورو زمونږ تر هېواد یعنې ترکستان پورې رارسېدلې او ځینې خلق
تاتار Tatar هم ورته وایي -

د اوزبکو د حکومت ډول د پښتو سره پوره توپیر درلود - د اوزبکو د حکومت په طرز
کښې د اولسي حکومت نجبې نښانې نه لیدل کېدې - که څه هم د اوزبکو قومونه یا اورغو
(Doroghlar) سره جدا دي - مگر دغه وېش له حکومت سره هېڅ اړیکې نه لري - قومواو
د قومو مشرانو او د دوي جرگو د پښتو په شان واک نه درلود - د دوي بایانو د پای دشتو
په اندازه اختیار درلود - منگباشیان ، یوزباشیان او چوره غاسیان په ترتیب سره د زرو

سلو اولسو کسو قوماندانان وو۔ یا په بد عبارت دیوځ وپس د قوم او خپل د وندې څخه نه کېدو۔

بلخ د نادرا فشار له خوا فتح شو۔ دورانی احمد شاه بابا هغته لار نه شو۔ مگر د بلخ ښار

او دهغه شاوخوا سیمې د بادشاه تر مستقیمې ادارې لاندې راغلې یل

تقریباً په ۱۱۶۳ هـ د علي قلي مرزا د لیکنې سره سم د هرات تر نیولو وروسته احمد شاه بابا

خپل وزیر "شاه ولي خان" د شمالي سیمو نیولو ته ولېږه۔ چې د جیمون جنوب یې مقصد وو۔

"شاه ولي خان" له مروې څخه تېر شو۔ مهمه، اندخوی، شبرغان، بلخ او یامیان یې تر

بدخشان پورې و نیول۔ په هر ولایت کېنې یې افغانان او اوزبکان مقرر کړل۔ په خپله بېرته

قندهار ته راغی یل

په ۱۱۸۲ هـ کال کېنې احمد شاه بابا خپل وزیر "شاه ولي خان" د شپږو زرو (۶۰۰۰) سپرو

سره بلخ او بدخشان ته ولېږه۔ ځکه دهغه ځای خلکو د دې د دولت څخه سرغړولی وو۔

کله چې د بخارا حکمران "شاه مراد بی" د دغې واقعې نه خبر شو د بلخیانو او بدخشانیانو سره

یې مرسته پیل کړه۔ شاه ولي خان دغه حقیقت د عریضې په ډول احمد شاه بابا ته ولیکه۔

احمد شاه بابا د قندهار ته د هرات له لارې و روان شو۔ له مروې څخه تېر شو۔ مهمه، بلخ

اندخوی، او شبرغان یې و نیول۔ "وزیر شاه ولي خان" یې دکتدز او بدخشان صامور مقرر

کړو۔ او پخپله بخارا ته متوجه شو۔ د افکریې وکړو چې مسلمانان سره وژل کېږي۔ د قتل او

قتال څخه یې صرف نظر وکړو۔ او صلح یې وکړه۔ فاصل حدیې د جیمون سند وټاکه۔ او د

حضرت رسول اکرم (ص) خرقه مبارکه یې د بخارا څخه کندهار ته راوړه یل د احمد شاه بابا تر

له د کابل سلطنت بیان، القسطن (ژباړونکې پوهنوال) اکبر محمد حسن کاکړ، د افغانستان

د علومو اکاډمي دوهم ټوک ۳۶۱ کال له ۱۶۰ - ۱۷۳ مخونه۔

له سراج التواریخ، د کابل طبع ۱۳۳۱ هـ ق کال ۱۶ مخ

له سراج التواریخ، د کابل طبع ۱۳۳۱ هـ ق کال ۲۷ - ۲۹ مخونه۔

مړينې د هغه ياد احمد شاه بابا د زوی د باچايي په لومړيو وختونو کې د کندز مشر سر و غوراوه.^۱
 د بخارا حکمران شاه مراد يي د تيمور شاه په وخت کې کله چې دی د پنجاب په کارونو بخت وو.
 د شمالي افغانستان او خراسان هغه ځايونه يې چوراو چپا وکړل. کوم چې د پښتنو په لاس کېنې
 وو. مرو يې ونيوه. د يرش زره تنه يې له مرو يې څخه بخارا ته يو تلل. او هغته يې
 ځاي يې کړل. او په ځای يې له بخارا او سبز شهر نه خلق په سروه کېني مېشته کړل. کله چې
 تيمور شاه خبر شو. ليک يې ورته واستاوه. چې داسې کار او بې اعتنايي ونه کوي. شاه
 مراد يي ونه منله او د پنځو سوزو سپرو سره تراچې لا ورسېدل. تيمور شاه ورسره جنگ
 وکړو. افغانان بريالي شول. او بخارا يانو ماتې وکړه. شپږ زره افغانان او اوزبکان مړه شول.
 شاه مراد يي عالمان د هذر دپاره ورته را ولېدل. تيمور شاه يې عذر ومانه. او سرحدونه
 يې سره وټاکل.^۲

کله چې د بلخ او د خلم نه پرته د "اله وردی خان" اوزبک له خوا لاندې شول. د دغه
 اوزبک ځای د آمود سند شمال ته قرغان تپه وه. بلخ د دوراني حاکم او خلم د قیليچ علي بېک
 له خوا ساتل کېدل. قیليچ علي بېک د خلم د مشرانو له نسب څخه وو. ده ته د اتاليق (وزیر)
 لقب دکابل د باچا له خوا درکړی شوی وو. ايبک، غوري، مزار، دیره گز (Dervaghuz) او
 ځينې نورې سيمې يې اېدل کړې. د "اله وردی خان" په مغلو بولو کې يې برخه واخيسته. د
 حضرت امام سيمه يې هم له هغه څخه ونيوه. په کندوز يې هم لاس بر شو. دکابل بادشاه
 شاه شجاع د بلخ ماليات او عوايد، عالمانو، مذهبي خلکو او نورو بېلو بېلو خلکو ته د
 معاشي په ډول ورکول. په بلخ کېني کهنه نوکر (چې د دايمي خدمت دنده يې لرله) په
 کابل کېني تشکیل شوې پلان وو. ترڅو د بخارا يانو په مقابل کېني يو قوي پوځ موجود وي.
 تر پنځه زره چېرې په دغه خدمت کېني شامل شول. دغو خلکو ته پنځه تومانه (سل افغاني)
 جایزه ورکول کېده. د معاشي په عوض يوه يوه ټوټه زمکه هم درکړل شوې وه. دوي د ځايي

^۱ دکابل سلطنت بيان، الفنستين ژباړونکي پوهنوال، اکټر محمد حسن کاکړ، د افغانستان د علومو

اکاډمي، دوهم ټوک ۱۳۶۱ کال ۱۰۳ مخ

^۲ سراج التواريخ دکابل ۱۳۳۱ هـ ق ۴۱ مخ

خلقو په شان دهغې سيمې اوسيدونکي شول بل او

د مثال په ډول له دولس زرو نفرو څخه دوو زرو عسکرو ته معاش ورکول کېده. او نور يې دهغو کسانو له خوا چمتو کېدل. چې د نظامي خدمت په مقابل کې زمکه ورکول کېده. لکه چې د کابل د حکومت له لوري د قبيليچ علي مشر زوی ته نهه زره پونډه د امتيازي معاش Grant په نامه منل شوې وو. او د بلخ د والي يا شهزاده لقب ورکړل شوې وو.

امير حيدر شاه (د بخارا باچا) او د خلم حکمران قبيليچ علي په (۱۲۰ هـ ق) کې يې د شاه شجاع دربار ته اوږه قطاره لوی او بڼه او بڼان، شل آسان چې په زرينو، طلايي او نقره يې يراقو سره بڼايسته شوي وو. څو سپين بازان او نور روسي، چيني او تاتاري آسان د سمور پوستکي او داسې نور شيان يې ورته ولېږل. همدارنگه د بخارا باچا د خپلې لور واده کول يې د شاه شجاع سره پيشنما وکړه. شاه شجاع دا خبره ومنله. او د بخارا د باچا رېبارانو او تخمه رادېونکو ته يې بڼه انعامونه ورکړل. په دې ډول سره د کابل د حکومت له لوري شمالي ولاياتو ته د پښتنو د ټنگ او مېشته کېدو لاره اواره شوه. او پښتانه زمونږ د هېواد په هر څو کې يې د نورو قومونو سره څنگ په څنگ په استوگنه بوخت شوي او خپل وطن يې د خارجيانو د تيري او نيولو څخه ساتلی دی.

امير دوست محمد خان د خپلو خپلوانو سره شمالي سيمو ته ولاړه خپله عمله يې په تاشقرغان کې پرېښول. دې د خپلې کورنۍ سره چې لږ تر لږه (۲۰۰۰ تنه) کېدل. بخارا ته ولاړ او (۱۲۰۰ تنه) عمله يې په تاشقرغان کې پرېښوه. د بخارا امير نصر الله خان بڼه رويه ورسره ونه کړه.

له د کابل سلطنت بيان، الفنښتڼ د پوهنوال ډاکټر محمد حسن کاکړ ژباړه، د افغانستان د علومو اکاډمي دويم ټوک ۱۳۶۱ کال، ۱۰۳ - ۱۰۵ مخونه.

له Hasan Kawun Kakar, Government and society of Afghanistan The Reign of Amir Abdul Rahman, University of Texas Press, 1949, P. 93

له د کابل سلطنت بيان، الفنښتڼ "پوهنوال ډاکټر محمد حسن کاکړ ژباړه" د افغانستان د علومو اکاډمي دويم ټوک ۱۳۶۱ کال، ۱۰۶، ۱۰۷ مخونه.

له سراج التواريخ، د کابل طبع ۱۳۳۱ هـ ۶۹ مخ

د بېرته تگ په وخت کښې يې دوه کښتۍ سورۍ کړې وې. مور يې ورباندې پوه شوه. دوي بېرته بخارا ته نظر بند ولېږل شول. امير دخپلو خپلوانو سره چې شمېر يې اويا تنو ته رسېده. د شپې په پټه ووتل. د بخارا والي چې خبر شو. اووه سوه سواره يې د دوي د نيولو دپاره وړسې ولېږل. او امير يې دخپلې اويا تنو عملې سره بېرته بخارا ته بوت. بيا هم په تغير د لباس د يوه آس په سورلي (سبز بناړ) ته راغې. هغله د ملاکبير په مرسته چې دکابل د ده افغانانو يو سوداگر وو او هم يې د (سبز بناړ) د والي سره ښې اړيکې لرلې د امير په برخه کښې يې مرسته وغوښته. د (سبز بناړ) والي دامير سره اووه سوه تنه سواره ملگرو ل. د جيمون دسته څخه يې تېر کړل. او امير کښتۍ ته راغې بيا

په ۱۲۶۵ هـ کال اميرکبير خپل درېم زوي (سردار محمد اکرم خان) يې شمالي سيمو نيولوته ولېږه. په دغه يون کښې د امير د زوی سره دورانيان، غلجيان او قزلباش ملگري وو. اوزبکانو ته چې د بلخ، مزار شريف، شبرغان، اندخوی، تاشقرغان او نورو سيمو څخه راټول شوي وو. ماتي ورکړه. سردار محمد اکرم خان په بلخ کښې استوگنه اختيار کړه. ټول ميران تابع شول. (د بلخ او انجې ميران، د شبرغان والي (مير حکيم) د بيک رئيس (مير بابايک) د اندخوی سالار (غضنض خان) د خلم مهتر (مشر) (کنج علي بيک) د سرپل داوړ (محمد خان) د قطغن مرزبان (شاه مراد بيک) او د کارونو څخه خلاص شول. د لومړي ځل دپاره د هر ولايت ميرانو د (جاگير) په نامه ماليه ومنله. او د افغانستان شمالي سيمو نظم سم شو. هر وخت به چې پستانه شمالي ولايتونو ته تلل هغله به يې دولسي کارونه په غاړه اخستل. او د ويجاړو زمکو د آباده ولو په برخه کښې يې دخپل ځان او د هغه ځای دخلقو دپاره کار کاوه. کله چې (۱۲۶۶ هـ کال) د افغانستان شمالي سيمو ميرانو شورش وکړه. او د شورش دليل يې د محمد اکرم خان ښه اداره وه. ځکه چې ميرانو د رعيت يا مظلومانو څخه شکونې نه شوي کولای. محمد اکرم خان او محمد شريف خان ورسره جنگېدل. امير دوست محمد خان خپل درې نور زامن د سپرو او پياده عسکرو سره ور ولېږل. د قطغن خلکو اطاعت ته سروته ټيټا

۱ سراج التواريخ، دکابل طبع ۱۳۳۱ هـ له ۱۵۱ - ۱۵۰ څخه

۲ سراج التواريخ، دکابل طبع ۱۳۳۱ هـ له ۲۰۶ څخه

کهل . او سردارانو د دوي عذر ومانه . او مشرانو ته يې تحفي ورکړې بله په دې ډول سره
 د مرکزي برخونه د شمال په لورنگ اورنگک پيل وو . خان يوحاي بد خاي ميشته شول .
 د امير عبدالرحمن په وخت کښې شوځله چېر عسکر او مامورين د هند وکښ د شوالي سيمو دارامه
 دپاره له مرکز څخه تللي ، تر فتح او د سيمو تر آراخي دروسته به چېر هغلته ميشته شوي وي .
 چېر د دغو عسکرو او مامورينو پښتانه وو لکه چې شل زره تنه د څلو پښتو توپونو سره چې
 امير عبدالرحمن خان در سره وو . د امير اتاليق څلو پښتو زرو تنو ته يې د کيان د کلي په
 سيمه کښې ماتې ورکړه . همدارنگه د غلام عهد فو فلزاي عهد علم خان عهد زاي په مشرتوب
 چې څلور زره سواره او دوه توپونه در سره وو . د بغلان په سيمه کښې يې د اتاليق په عسکرو
 يې برې وموند . او عبدالرحمن خان د خپلې فتح خبر خپل کا کا عهد اعظم خان ته ورساوه .
 کله چې د سردار محمد زمان خان په عسکرو کښې پنځه سوه افغانان شامل وو . د نورو سردارانو
 سره (اعظم خان ، عبدالرحمن خان ، اسلم خان ، شمس الدين خان) يې تالقان ونيول .
 په ۶ ۱۲ کال د عبدالرحمن عسکر دستاق د والي مير يوسف علي خان دريو زرو تنو ته
 ماتې ورکړه . همدارنگه د مير اتاليق د لس زرو عسکرو څخه درې زره تنه ووزل شول .
 د بخارا امير مظفر خان د بخارا څخه راغې . د جيمون څخه راتېر شو . د عبدالرحمن خان پلار
 عهد افضل د دريو زرو تنو سره مخې ته ورغې . د بخارا سپاره يې مغلوب کهل . هغه مالونه چې د
 بخارا يانو څخه پاتې شول . عسکرو سره و وپشل . د بخارا باچا شخصي خيمه د ټولو اسبابو سره د
 غلام علي خان لاس ته ورغله . د دغه ډول شخصي يو سبب دا وو . چې بيکانه کان له خپل هېواد
 څخه لرې وساتي . نو په نتيجه کښې چېر پښتانه په شمالي سيمو کښې ميشته او استوگن شول .

- ۱ له سراج التواريخ دکابل د ۱۳۳۱ کال طبع له ۲۰۸ - ۲۰۹ مخونه
 ۲ له سراج التواريخ دکابل د ۱۳۳۱ کال طبع له ۳۲۸ مخ
 ۳ له سراج التواريخ دکابل د ۱۳۳۱ کال طبع له ۲۳۰ - ۲۳۱ مخونه
 ۴ له سراج التواريخ دکابل د ۱۳۳۱ کال طبع له ۲۳۱ مخ
 ۵ له سراج التواريخ دکابل د ۱۳۳۱ کال طبع له ۲۳۲ مخ
 ۶ له سراج التواريخ دکابل د ۱۳۳۱ کال طبع له ۲۳۵ - ۲۳۶ مخونه

دهرات تر فتح دروسته دوست محمد خان په ۱۲۷۹ هـ د جون په (۹) په ۱۸۶۳ میلادي کال وفات شو. په دغه وخت کېنې محمد افضل خان د هرات د نیولو په ویاړ جشن نیولی وو. دوست محمد خان (۲۷) زامن (۲۵) لوراني او (۱۶) بسکني لري. اول یې شیرعلي خان زوی باچا شوبه

کله چې میر اتالقی دامیر دوست محمد خان دمېرېني څخه خبر شو. خپله زوی (سلطان مراد) یې د قطفن د خلقو د پاڅولو دپاره یوې خوا بلې خوا ته ولېږه. دامیر عبدالرحمن درې پلې د لې ۲ ورته سپاره دولس توپونه د بغلان له لارې درولېدل. په خپله د شوراوک له لارې نهرین ته ورغی. دمقابل طرف څلوېښت زره نفر راغونډ شوي وو. چې لس زره تنه یې ووژل شول. دامیر دلشکر څخه یواځې (۳۱) تنه زخمي اومړه شول. او دسلطان مراد لشکر ماتې وکړه. په دغه وخت کېنې د قطفن خلقو غوښتل چې له قطفن څخه ولاړ شي. مگر عبدالرحمن خان دکنند زقاضي اودوه درې تنه د بلخ میران ددغه تېښتې د منع کولو دپاره مقرر کړل. خلقو د امیر اطاعت وکړو. امیر دوي دغښل دتورو افغانانو په شان یې رعیت وبلل اومالیې ته تابع شول.

دمیر سره بیک کولایي تیری

هغه مالیه ورکوونکي ځایونه چې دامیر عبدالرحمن خان تابع وو. میر سره بیک کولایي دوه زره پوځ ورته راولېږه. دېرش زره مېرې یې ورڅخه بوتلې. امیر عبدالرحمن خان دخپل پوځ په مرسته مېرې د آمو د سترله شمال څخه بېرته راوگرزولې خلق یې دشمالی خواله داپه مارانو څخه په آمان کړل. (۵۰۰) پنځه سوه غله یې مړه کړل. رعیت ددغه بیک عمل په مقابل پنځمه برخه مېرې دملک رئیس ته شکرانه ورکړې. میر سره بیک کولایي سعذرت وغوښت تحفي اوهدیې یې امیر عبدالرحمن ته راولېدلې. اوهام عبدالرحمن پنځه زره طلاوې دمیر سره بیک کولایي له خپلوانو واخیستې. اود دولت خزانې ته یې تمویل کړې. یا بوکان

له سراج التواریخ دکابل ۱۳۳۱ کال طبع له ۲۴۹ مخ

له سراج التواریخ دکابل ۱۳۳۱ کال طبع له ۲۵۳ - ۲۵۵ مخونه

او اوبان يې په طلاو واخستل^۱ هغه افغنه چې شمالي ولايتونو ته تللي او هغله ميشته شوي د آمو د ستر جنوبي سيمې يې د سرحد نه د شمالي لوري له غلو او د اړه مارانو څخه خلاصې کړې دي. او شاپې زمکې يې آبادې کړې دي. پښتانه د بل چا په ملک او مال باندې تيری نه کوي. او هم بل څوک نه پرېږدي. چې د دوي په سيمه کېنې څوک لاس ووهي. همداسې دي چې امير عبدالرحمن خان د هندوم قلعي عريفني ته داسې ځواب ورکړی! سرور د افغانستان له توابعو څخه نه ده. مونږ سرور نه نيسوکه تاسې غواړئ چې سرور بل چاته ورکړئ. نو د ايران او يا روس د دولت سره د وقت د تقاضا په نظر کېنې نيولو سره رويه او علاقه څرگند کړئ.

کله چې د مېمنې سيمې مالیه د امير عبدالرحمن خان مامورينو ټوله وله. د تاق د کليو ترکمانانو په اند خوی يرغل وکړو. خو رې يې ځنې بوتلې د اندخوی حاکم عبدالغني خان دوه سوه نظامي سپاره او هلي ازبک مقابلې ته ولېږل. د ترکمانانو د غلوسل سپاره او پنځوس پياده مره شول. او څو تنه يې ژوندي ونيول. (۱۶) اوبان او څو آسان يې د وسلې سره درڅخه اولجه کړل. او په دغه وخت کېنې امير عبدالرحمن د هند وکش شمالي سيمو حکمران سردار محمد اسحاق خان د قطغن حاکم سردار عبداللہ خان د هرات نائب الحکومه عهد سرور خان د فراه حاکم سردار محمد يوسف خان د کندهار حاکم نور محمد خان، د جلال آباد حاکم داد محمد خانته چې د سردار عبدالغفور خان په ځای هغله مقرر شوی وو. ليکونه واستول شول. چې خپل مربوط ځايونه د بېديا څخه نيولي تر، غدیرو، فرو، سيمې، زراعتي ځايونه باغونه، چمنونه يا په بل عبارت کوم شي چې د دوي په سيمه کېنې راځي په خريطو او نقشو کېنې راوړي. ترڅو ترهغه وروسته د ولايتونو په پوښو کېنې د خارجيانو د لاس غزولو څخه ژغورنه وشي. د دغې پېښې له کبله د مېمنې نيول بل وخت ته پاتې شول.

۱ سراج التواريخ د کابل ۱۳۳۱ کال طبع له ۵۷ - ۶۳ مخونه

۲ سراج التواريخ د امير عبدالرحمن خان د سلطنت بيان د کابل حروف مطبعه ۱۳۳۳ هـ ۲۸ مخ

۳ سراج التواريخ د امير عبدالرحمن خان د سلطنت بيان د کابل حروف مطبعه ۱۳۳۳ هـ ۱۱۸ - ۱۱۹ مخونه

د مرغاب او پنج ده مالیات

د شرعی او امر و سره اسم امیر عبد الرحمن خان د پنج ده خلقو ته دوپل چې لسمه د حاصل خلورمه مکانو، خلورمه د ساداتو او دوی خلورمې بیت المال ته تحویل کړي. مگر د خارجیانو په تحریک یې دا امر ونه مانه. او عهد عثمان حاکم ته یې منفي جواب ورکړو. د هرات دالي شل زره پسونه برنټه څنې بوتل. کله چې د پنجده خلقو مالیه ومنله د هرات دالي هغه شل زره پسونه بهر ته ورکړل. په دغه ډول تگ اور تگ کېنې چېرې پستانه په شمالي سیمو کېنې میشته شول (تقریباً ۱۳۰۱ هـ کال) ۱

د قطغن او بدخشان نائب الحکومگان او حاکمان تر ۱۳۰۱ کال دغه چې اکثر یې پستانه وو. په لاندې ډول سره دي.

۱- سلطان مراد بیک د میر شاه مراد بیک زوی

د امیر شریلي خان په وخت کېنې

د خیل بابا (دوست محمد خان) او پلار په وخت کېنې

” ” ” ” ” ”

۲- سردار عبد الرحمن خان

۳- سردار عبد القیاس خان

۴- توحی سردار عبد الله خان (۹) کاله

د امیر عبد الرحمن خان په وخت کېنې

۵- جر نېل صالح محمد خان خوستي بابکر خیل (۳) کاله

۶- نورزی عبد الباقی خان کندهاری (۲) کاله

د ښې رویې لرونکی (خوش سلوکه)

۷- فوخلزی محمد علی خان د تاج محمد خان زوی (۴) کاله

د ښې رویې لرونکی (خوش سلوکه)

۸- شاد ولاخان بابکر خیل (۶) کاله

د ښې رویې لرونکی (خوش سلوکه)

۹- میر ښي خان کوهستانی

- ۱۰- غلام رسول خان محمد زی
- ۱۱- محمد صادق خان محمد زی
- ۱۲- سردار حیات الله خان (۵) کاله
- ۱۳- غلام محي الدين بارکزی
- ۱۴- ناظر محمد صقر خان چترالی
- ۱۵- سردار محمد اکبر خان بارکزی (۵) کاله
- ۱۶- د حربيې وزير محمد نادر
- ۱۷- سردار محمد سليمان خان
- د امير عبد الرحمن خان په وخت کښې
- د ښې رويې لرونکې
- د آمان الله خان په وخت کښې
- رئيس تنظيمه
- رئيس تنظيمه

تر ۲۰۳۰ کال د هغه د قطغن څلور خواوې!

د ختيځ لوري ته يې بدخشان، شمالي پلونه يې د آوسند، جنوبي څنډوې ته يې د هندوکش غرچې د کابل او قطغن علاقه سره جدا کوي. لوېديځې غاړې ته يې اوسنی تخار پراته دوتی.

د امير امان الله خان په وخت کښې د قطغن او بدخشان د ولايتونو حکومتې وپش

- ۱- نایب الحکومه ۱ یوه
- ۲- لوی حاکم ۱ یو
- ۳- لومړۍ درجه حاکم ۳ درې
- ۴- دویمه درجه حاکم ۴ اوڅ
- ۵- لومړۍ درجه علاقداري ۶ شپږ
- ۶- دویمه درجه علاقداري ۱۱ یولس

ټول ۲۹ ادارې واحدونه

- ۱- د ولایت مرکز خان آباد
- ۲- د انداب لومړۍ درجه حاکم

ل موليې برهان الدين کشککي، راهنمای قطغن و بدخشان اول جدي ۱۳۰۲ طبع سنگي وزارت حربيه ۱۸ - ۱۹ مخونه

ل موليې برهان الدين خان کشککي، راهنمای قطغن و بدخشان اول جدي ۱۳۰۲ طبع سنگي وزارت حربيه ۲۴ مخ

- ۳- د قوست او قونگ لومړۍ درجه علاقداري -
- ۴- د خجوان دویمه درجه علاقداري -
- ۵- د نهرین او بروکه تیمز دویمه درجه حاکم
- ۶- د چال او اشکمش لومړۍ درجه علاقداري -
- ۷- د کندوز لومړۍ درجه علاقداري -
- ۸- د حضرت امام دویمه درجه حاکم -
- ۹- د تالقانو دویمه درجه حاکم -
- ۱۰- د کافکاتو دویمه درجه علاقداري -
- ۱۱- د فرخار او ورسیج دویمه درجه علاقداري -
- ۱۲- د غوري لومړۍ درجه حاکم -
- ۱۳- د تاله او برفک لومړۍ درجه حاکم -
- ۱۴- د دوشي او کپلگي دویمه درجه علاقداري -
- ۱۵- د بغلان دویمه درجه علاقداري -

ټول ۱۵ ادارې واحدونه

- ۱- د بدخشان لوی حاکم
- ۲- د رستاق لومړۍ درجه حاکم
- ۳- د رانغ دویمه درجه علاقداري
- ۴- د چاه آب دویمه درجه علاقداري -
- ۵- د یسگی قلعي دویمه درجه علاقداري
- ۶- د شهر بزرگ دویمه درجه علاقداري -
- ۷- د واخان دویمه درجه حاکم
- ۸- د شفتان دویمه درجه علاقداري -
- ۹- د زیباک او اشکاسم لومړۍ درجه علاقداري
- ۱۰- د جرم او خاش دویمه درجه حاکم -
- ۱۱- د انجمن او منجان دویمه درجه علاقداري -

دوشي اوکيله گي

دويمه درجه علاقداري ده - يولس کلي (۲۳۰۰) کورونه او نفوس يېي تقريباً (۹۰۰۰) تنه چې افغانان او هزاره کان په کينې اوسپدل - دحيواناتو روزل يېي پسونه (۱۱۳۳۰) آسان (۲۲۳۸) او پشان (۵۱۳) غوايه (۸۱۸۳) اوبد غويدي (۲۲۸۳) دو - ل

خان آباد

دقطغن اوبد حشان دوليت مرکز چې نائب الحکومه گي وه - په دغه مرکز کينې افغانان او ازبک ډېر وو - لکه چې دافغانيه سراي په سيمه کينې (۸۹) کوره ، نيازي (۱۴۲) کوره ، سهاک (۲۱) کوره صافي (۵۹) کوره ، تره خېل (۵۷) کوره ، خوگيايي (۷۳) کوره دپښتنو استوگن ځايونه بنکاره خرکند دي - همدا ډول ډېر ځايونه به وي - چې دپښتنو سيمه به وي - خود نوم څخه يېي نه بنکاري چې دغه ډول معلومات دکتابي څېړنې په مرسته ډېر لږ تر لاسه کيږي - د خان آباد مجنوعي نفوس (۴۱۹۲) کوره چې نفوس يېي تقريباً (۱۳۰۰۰) زره دي - چې په اکثر وځايو کينې تاجک افغانان (پښتانه) وو - هزاره کانو او اوزبکو په کليو کينې يوځای ژوند کاوه - که مونږ د هغه وخت دغه د ' عالمانو او تجارو (۲۷) نومونه په ځير سره وگورو - اکثر يېي پښتني نومونه دي - چې دهند وکشر د جنوب شرق په سيمه کينې رواج لري - دحيواناتو شمېر يېي (۲۲۳۸۹) غوايي (۱۰۱۸۵۵) مېړي (۱۳۷۳) او پشان (۴۱۹۳) آسان (۸۶۹۸) اوبد غويدي (خره) هغلته تر ۱۳۰۲ کال دغه کپل شوي وو - ل

ل مولوي برهان الدين کشکي ، راهنای قطغن وېد حشان ، د جريبي د وزارت سني مطبه ۱۳۰۲ کال ۶۶ - ۶۸ مخونه -

ل مولوي برهان الدين کشکي ، راهنای قطغن وېد حشان ، د جريبي د وزارت سني مطبه ۱۳۰۲ کال ۷۷ - ۷۹ مخونه -

ل مولوي برهان الدين کشکي ، راهنای قطغن وېد حشان ، د جريبي د وزارت سني مطبه ۱۳۰۲ کال ۲۳ - ۳۴ مخونه

اندراب

د ۳۰۲ کال د طبع په حواله لومړۍ درجه ولسوالي ده - چې (۴۱۳۷) کورونه او نفوس یې (۱۵۰۰۰) گڼل شوي دي. اوسپدونکي یې قاصان، مفرمن، دسته بنو، پشه یی، هزارگان پښتانه وو. هغه (۱۸) ولسوالو چې په اندراب کې یې ولسوالي کېږي ده. اکثر یې پښتانه دي. لکه، عظیم خان محمد زائی، سردار باز محمد خان محمد زائی، خان شېرین خان محمد زائی، فضل احمد خان محمد زائی، سراج الدین خان خرفی، کبیر ملا دده (فقانونو)، محمد فېروز خان هوتک، توفی، عزیز الله خان، محمد خان فوفلزی او داسې نور. د حیواناتو شمېر یې غوايه (۱۰۰۳۵) پسونه (۴۳۲۹) اوښان (۳۷) آسان (۳۶۰) اوږد غوږي (۱۷۳۶) - له

خوست و فرنگ

دغه یوه لومړۍ درجه علاقه دارې ده - چې د کورونو شمېر یې (۳۳۵۵) په اوو درو کې یې (۳۵) کلی گڼل شوي دي. اوولس (فقاني ولسوالو هفتله کار کې د حیواناتو ساتل یې (۱۳۷۳۹) غوايه (۶۰۸۷۸) مېږي، اوښان (-) آسان (۳۸۸۳) او اوږد غوږي (۱۴۴۸) گڼل شوي وو. اوولس تنه حکام د خوت فرنگ اکثر پښتانه خصوصاً محمد زائی وو. له

تاله و برفک

درېمه درجه علاقه دارې ده - چې په شپږ و درو کې یې (۴۸۳) کورونه وو. او نفوس یې تقریباً (۱۵۰۰) وو. د حیواناتو شمېر یې (۲۴۱۴۲) پسونه، (۶۷۹) اسونه، (۳) اوښان (۲۳۷۳) غوايه او (۴۵۵) اوږد غوږي گڼل شوي دي. ۷۹ - ۸۰ هغونه.

له مولوي برهان الدین خان کشکي، راهنمای قطغن و بدخشان د جریي د وزارت سنگي مطبعه ۳۰۲ کال ۴۴ - ۵۶ هغونه.

له مولوي برهان الدین خان کشکي، راهنمای قطغن و بدخشان د جریي د وزارت سنگي مطبعه ۳۰۲ کال ۵۷ - ۶۵ هغونه.

حضرت امام صاحب

دویمه درجه ولسوالی وه- چي (۳۵) کلي يې لول- اونفوس يې (۱۵۰۰۰) گنډل شوي- د هغولسو تنو حاکمانو مخه چي په حضرت امام صاحب کښي يې حکومت کړې- اکثري يې پښتانه وو- خصوصاً توخي او محمد زاي په دغه ولسوالي کښي د (۲۵۰۹۰۳) پسونه، (۲۲۳۰۰) آسان (۳۰۵۰) اوبان (۱۶۸۰۲) غوايه او (۳۰۱۰۰) اوږد غوږي گنډل شوي دي- له ۸۰ - ۸۹ مخونه

کندوز

لومړۍ درجه علاقداري وه- چي پښتو، تاجکو، لرخابي، سجاڼي، عرب، هزاره، ترکمان قنطرات، بالوس، اوزبک، قزاق، چوراق دي- دکورونو شمېري يې (۱۰۰۵۵) وو- چي نفوس يې (۵۰۰۰۰) وو-

۱۳۰ کوره	د المچين په کلي کښي پښتانه اوزبک
۱۵۰ کوره	دکنم په کلي کښي پښتانه
۶۰ کوره	دغلام حيدر خان په کلي کښي بازي خېل پښتانه
۸۰ کوره	د لودين په کلي کښي لودي پښتانه
۱۰۰ کوره	د حفيظ الله په کلي کښي مومند
۳۰ کوره	د پښتانه هرخېل په کلي کښي
۱۵۰۰ کوره	په آق تپه کښي ترکمن او کنداريان (پښتانه)
۱۰۰ کوره	د کنداريانو په کلي کښي د لوېديځ لورته کنداريان
۸۰ کوره	زاخېل په کلي کښي د لوېديځ لورته پښتانه
۱۵۰ کوره	د صوفي افغان په کلي کښي پښتانه او ايماق
۵۰ کوره	د کنداريانو په کلي کښي
۳۰ کوره	د عمر خېلو په کلي کښي پښتانه
۱۰۰ کوره	د جنوب لورته ابراهيم خېل
۱۰۰ کوره	د ناصرو په کلي کښي (ناصر)

د ملرعی افغان په کلي کښې (پښتانه) ۸۰ کوره

د عبداللہ بای عمر خېل په کلي کښې ۱۰۰ کوره

په نورو کلیو کښې متفرقه قومونه استوگنه لرله. چې پښتانه به هم په کښې وي.

د مشرانو په ډله کښې د (۱) مشرانو له ډلې څخه چې پښتانه وو. لکه حاجي محمد نظر،

گند پری بای پښتون، آزرگل پښتون، ملي بای ناصر، محمد سلام لږدین، ملا عبدالنبار افغان

یواځې د کنډاري پښتو د مالونو شمېر د کنډوز په جنوب کښې (۳۸۶۰۵۹) پښتو (۱۲۴) آسان

(۱۰۲۹۲) اوبښان (۱۶۰۲) غوايه او اوبډ غوږي وو. د کنډوز په شمال کښې (۱۸۴۹۵۴) پښتو

(۵۶۲۱) آسان (۱۴۰۵) اوبښان (۲۰۶۹۰) غوايه (۲۵۲۴) اوبډ غوږي ساتل کيدل. چې د

پښتو مالدار هم په کښې وو. د ۹۰ - ۱۰۲ څخه پورې.

ولایت کنډز

د کنډز د ولایت په مرکز کښې (۹۴۰۲) کورونه او (۵۳۲۵۰) وگړي اوسېدل. دغه سر

شمېرنه په ۱۳۵۸ کال شوې ده. د مرکز د ملیتونو ژبه نه ده څرگنده شوې. د سر شمېرنې په

وخت کښې زه دا ویلای شم چې پښتانه د کنډز په مرکز کښې شته دي. لکه چې د خیایان په

کوڅه کښې لږ تر لږه د (۵۰) کورونو خلق اوسېدل. د محمود (ذهین) په قول په هم دغه

کوڅه کښې د څوارلسو، پنځلسو کورونو خلقو ژبه پښتو ده. او قومونه یې مختلف وو (ذهین صاحب)

چې په قوم باجوړی دی. د خیایان په کوڅه کښې یې د نورو پښتنو سره په خپل کور کښې ژوند

کاوه. دې وایي چې زمونږ پلرته یا په بل عبارت نیکه مکان د (میر حبیب الله خان د باچاچوړ

نه مخکښې د باجوړ څخه د بدخشان له لارې د افغانستان شمالي ولایاتونه راغلي دي. او د تجارت

شغل یې درلود. بیا ورو ورو نور خپل او خپلوان په دوي پسې راغلي په شمالي ولایاتو کښې

یې په مالدارۍ او کرهنه پیل کړی دی.

د ۱۸۸۰ کال په پیل کښې تر کمو دهند وکش شمالي برخې لکه میمنې و بجاړې کړې دي د *Yulatan*

یولټن لږ څه د کره (Kara) او آرسري (Arseri) تر کمو د بخارا څخه د آمو د سنډ جنوب ته د

مېمنې سيمې ويجاړې كړې. عېطې ټولنې كزورې شوې. خلق يې د ساري ناروغو (كولورا او وچكالي) له كبله له شول. په شمالي ولاياتو كې بزگانوته پوره اړتيا وه. د امير عبدالرحمن خان د پاچاهي په وخت كې د هند وگش د جنوب نه د خلكو په ورتلو سره آبادې او پرنفوسه شوې.

تالقان

تالقان يوه لومړۍ درجه ولسوالي وه. د تالقانو خلقو په فارسي، پښتو او تركي خبرې كوي. يو مكتب يې هم درلود. د تالقانو په مركز كې (۱۵۰) كوره تاجك، ازبک او پښتانه او سپدل. د كليو شمېر يې (۱۵) په گوته شوې چې د كورونو شمېر يې تقريباً (۳۰۰۰) كوره دي. د ژرو روزل يې (۲۳۳۲۳۶) پسونه، (۹۰۱۴) آسان (۶۰۶) اوبان (۳۹۲۱۰) غوايه (۱۲۳۶۹) خره يې روزل.

د تالقانو مضافات نمك آب، كلفگان دي. چې په كلفگان كې يو ټوپك هم نه واله لاسي لريوڅخه (اتياق) يې كار اخست. نفوس يې تقريباً (۴۰۰۰) وو. ۱۰۳ - ۱۱۹ غونډه.

فرخار او ورسج؛ د تالقانو يوه علاقداري وه. چې (۱۲۰۰) كورونه نفوس يې (۵۰۰۰) تخمين شوي. د ورسج د كليو شمېر ۲۴ او كورونه يې ۵۲۰ گڼل شوي دي. د تالقانو

په ولسوالي كې (۲۲) حاكمانو څخه اكثر و پښتو ولسوالانو ولسوالي كړې ده. چې ډېر يې همد زايي وو. له ۱۱۹ - ۱۳۲ غونډه.

نهرين؛ نهرين دويمه درجه ولسوالي وه. چال او اشكش يې دوي علاقداري دي. د گڼې يې ازبک هزاره، تاجك او پښتانه دي. پخپله نهرين (۱۰۰) كورونه او (۱۰۰) دكانونه يې لرل چې د نهرين په خټو سيمو كې (۱۳۱۱) كورونه په شمالي لوري كې يې (۱۳۸۴) كورونه په لوېديځ پلوكې (۵۶۹) كورونه او په جنوبي غاړو كې يې (۶۰۹) كورونه گڼل شوي دي. پښتانه يې د لاهور گڼل شوي پښتانه، خازك، شنواري، كاريزكلي وو. د حيواناتو روزل يې (۱۲۰۳۱۰) پسونه او وزې آسان يې (۵۲۹۳)

۱ Hasan Kawun Kakar Government of Society in Afghanistan
The Reig of Amir Abdul Rahman Khan, university of
Texas Press 1969, P. ۱۳۰ - ۱۳۱

اوبان يې (۵۱۸) غوايه يې (۱۰۰۶۳) اوبد غوربي (۱۱۵۲) له ۳۲ - ۳۸، غوته

چال او اشکمش

يوه دويمه درجه علاقداري ده - مرکزيې سل کورونه لرل - عموماً يې تر پنځه زره او اووه سوه دوه اويا (۵۰۰۰۰) ډېر کورونه لرل - نفوس يې تقريباً يوويشت زره (۲۱۰۰۰) و - د (۳۴۸۳۵) پسونه (۱۳۰۰) آسان (۳۳) اوبان، (۵۰۰۰۰) غوايه (۲۹۱۵) اوبد غوربي د ژرو شمېر وو -

په ۱۳۰۵ هـ کال د افغانستان د ولايتونو، اعلا حکمتونو او لويو حکومتونو د قريو فهرست د افغانستان د ملي وېش د نظام نامې سره مل چاپ شوی دی - تر ۱۳۳۴ (ش) کال دروسته ځېني دولتي ادارو او څانگو لکه د کورنيو چارو وزارت، د ملاريا د مجادې موسسې، د کرنې او اوبو لگولو وزارت د خپلو دندو او اهدافو د سرته رسولو په مقصد يې د کليو په لومړني فهرست پيل وکړ - او د کار توکرايي موسسې د نقشې پر مخ د کليو د نومونو کښل رامنځ ته کړل -

په ۱۳۳۹ کال کښې د پلان وزارت د نفوسو او هېواد د کليو سم فهرست جوړول لازم او ضروري وگڼل -

په ۱۳۵۱ کال کښې د يورتنې ضرورت له مخې، د کورنيو چارو وزارت، د کرنې او اوبو لگولو وزارت، د کار توکرايي موسسې، د ملاريا د مجادې موسسې او د ديموگرافي پروژې د مامورينو په زيار سره (د افغانستان د کليو اتلس) چمتو کول پيل شول - او د باندنيو مادي او علمي مرستو په ملتيا سره د کليو هغه نومونه چې د وگړيو په منځ کښې يې رواج درلود ثبت او وکښل شول - چې دغه د اتنوگرافي، ثقافتي، تاريخي، جغرافيايي او لرغون پېژندلو له پلوه د نوموړو کليو نومونو ساتل ارزښتناکه او گټوره چاره گڼل کېږي -

د کليو او بانډو د نومونو کښل د (آرې) واحدونو په جدا (والي سره) (ولاياتونه)، لوييې ولسوالۍ، ولسوالۍ، علاقدارۍ، په نظر کېني نيولو سره د (ټکلي او تخمينې) نفوس چې د کورنيو

چادو او کرفي د وزارتونوله لوري کيندل شوي وو. د کليو موقعيت او د واقع کېدو ځای ادارې واحد د مرکز څخه ليرېوالي د نغشي په مخ څرگند شوي دي. خو دا بايد په ډاگه شي چې دغه ډول آهکې او تخمبيني معلومات د هېواد د نفوسو اصل عددونه او ارقام نه شي گڼل کېدای.

څنگه چې زمونږ دگران هېواد د پروژو د پرمختگ دپاره يو کمپيوټر کار دا هم دي. چې د اجتماعي او اقتصادي لومړنيو شخصاتو او واقعيتونو په پېژندلو او د اصلاحي پروگرامونو په نظر کېني نيولو سره لومړی کام دا دی چې د خلقو د استوگنې ځايونه او د دوي مليت او ژبه سره له شمېره جوت او څرگند شي. چې دغه کار په هغه سر شمېرنه کېني په نظر کېني نيول شوي چې په ۱۳۵۵ کال پيل او په ۱۳۵۸ کال بشپړه شوي ده. په دغه سر شمېرنه کېني د ولايتونو معرفي د تاريخي جغرافيايي سيمو نومونه او ټيټې، د موقعيت د مرکز څخه يې ليرېوالي، د کورونو شمېر د وگړو شمېر، ژبه او اکثريت د کليو د وگړو نېودل شوي. او هغه معلومات چې د ولايتونو د معرفي په برخه کېني د جغرافيايي او تاريخي مسائلو سره تماس لري. د پوهنتون د استاذانو په مرسته او همکاري چمتو شوي دي.

څنگه چې د سر شمېرنې چمتو کولو درې کاله دخت نيولی نو طبعاً د لومړنۍ سر شمېرنې سره يې تفاوت شته دی. همدارنگه د کليو فاصله د مرکز څخه هم سل په سلو کېني کته مته نه ده کينل شوې. تر څو چې د اصلاحات په کېني راغلي دي. او هم د ژبې او مليت په برخه کېني خصوصاً پښتنو مکمل او واقعي شمېر نه دی کينل شوی کوم چې په دغه سر شمېرنه کېني جوت شوي چې د درې ژبو او د ژبې ژبو او ترکنو په شمېر کېني يې زياتوب او د پښتنو په شمېر کېني يې لږوالی رامنځ ته کړي. د مثال په ډول د اندراب په ولسوالي کېني چې خورا چېرې پښتو ژبې شته. خو د هغه ولسوالي په اوسېدونکو کېني پښتو ژبې يوتن هم نه دي جوت شوي.

دلته زما مقصد تحقيقي مسائلو ته اشاره ده. بل کوم هدف دلته ځای نه لري. د پښتنو کوچيانو شمېر په شمالي ولايتونو کېني و. ک د افغانستان په شمالي او شمال لوېديځو ولايتونو کېني د کوچيانو لومړنۍ ژبه (۵۸) مخ

د ۱۳۵۳ کال د حوت د میاشتې د میموگرافي مطالعات او پر وړه

د افغانستان د شمالي او شمال لوېدیځو ولایتونو د ولسوالیو، علاقه دارو نومونه د کیلو شمېر د ولایت مساحت او اتهکلي نفوس

ولسوالی او کورښه وېر شونې او کورښه	ولسوالی	
	مساحت په کیلو متره	ولایت نفوس
۱	د ولایت مرکز د ولایت مرکز چغین آباد	۲۰۰۸۸۱
۲	د رانغ علاقه دار د رانغ علاقه دار	۱۱۳۳۹
۳	د وشمیر مرکز د وشمیر مرکز	۱۵۱۲۵
۴	د وشمیر مرکز د ولایت مرکز د وشمیر مرکز د ولایت مرکز	۵۹۲۲
۵	د وشمیر مرکز د ولایت مرکز د وشمیر مرکز د ولایت مرکز	۱۶۶۳۰
۶	د وشمیر مرکز د ولایت مرکز د وشمیر مرکز د ولایت مرکز	۱۱۶۸۳
۷	د وشمیر مرکز د ولایت مرکز د وشمیر مرکز د ولایت مرکز	۳۶۳۳۳
۸	د وشمیر مرکز د ولایت مرکز د وشمیر مرکز د ولایت مرکز	۲۰۲۳۲
۹	د وشمیر مرکز د ولایت مرکز د وشمیر مرکز د ولایت مرکز	۲۱۲۵۸
۱۰	د وشمیر مرکز د ولایت مرکز د وشمیر مرکز د ولایت مرکز	۳۸۰۶۹
۱۱	د وشمیر مرکز د ولایت مرکز د وشمیر مرکز د ولایت مرکز	۲۱۲۵۸
۱۲	د وشمیر مرکز د ولایت مرکز د وشمیر مرکز د ولایت مرکز	۳۸۰۶۹
۱۳	د وشمیر مرکز د ولایت مرکز د وشمیر مرکز د ولایت مرکز	۲۱۲۵۸
۱۴	د وشمیر مرکز د ولایت مرکز د وشمیر مرکز د ولایت مرکز	۳۸۰۶۹

د افغانستان شمال او شمال لوېدیځو ولایتونو ~~د~~ د لاسوالی د کلیو شمېر، مساحت او نفوس یې ۳۵۸ کال

ولایت نوم	کلی نوم	۱	۲	۳	۴	۵	۶	۷	۸	۹	۱۰	۱۱	۱۲
۱	بدخشان	تخار	بغلان	کندهار	سمنگان	بلخ	جوزجان	فاریاب	بادغیس	هرات	نور		
۲	فیض آباد	تالقان	میکوکندهار	میکوکندهار	میکوکندهار	مزار شریف	شبرغان	پهمنه	قلعه نو	میکوکندهار	چغچران		
۳	کشم	پتگی قلعه	پلخیز	قلعه ذال	حضرت امان	نهر شاهي	سرپل	پتوون کون	کنگ کهنه	اخیل	شهرک		
۴	جبرم	اشکوش	دهن غور	چاردره	خلم	کلدره	کوهستان	المار	قارس	گندهار	توک		
۵	کونړه	چال	دوشنبه	چاردره	دره صوف	شوریه	بلخانی	قیصار	جوند	پنجشیر	سافر		
۶	زیساک	درسیج	تالابو بک	خلی آباد	دوی دودای	دولت آباد	سنگی اک	کوهستان	غورماچ	کریخ	توره		
۷	داخان	فوخار	شخبان	خان آباد		بلخ	فیض آباد	بلیخان	مرغاب	کشک	پسابند		
۸	اشکاشم	کلکان	اندراب	دشت اچي		چار بوبک	آغچه	شیرین تگا		کولان	لعلادرس		
۹	بهارک	رستاق	خوست			چهار بوبک	مردیان	دولت آباد		کوهستان			
۱۰	شفستان	چاه آب	نهرین			چهار بوبک	منگیجک	تورمقل		غوربان			
۱۱	درواز	پتگی قلعه	برکه			کشنده	قوتین	خان چاریغ		زنده جان			
۱۲	خواهان	درقد				چارکنت	خیماب	اندخوی		ادرس کن			
۱۳	راغ	خواجهمار				دهدادی	دزلیاب			شیدرین			
۱۴	شهر بزرگ									فرسی			
۱۵										ادبه			
	دقیق شمېر	۱۶۲۲	۱۰۱۶	۱۲۰۹	۶۲۳	۶۸۵	۹۶۰	۸۰۲	۹۳۱	۸۰۳	۱۰۰۲	۱۹۱۶	
	مساحت	۲۰۰۲۰۳	۱۲۳۰۱	۱۰۱۰۹	۰۸۲۰۰	۱۵۰۲۸۵	۱۲۵۹۳	۲۵۵۰۳	۲۲۰۰۹	۲۱۸۵۸	۶۱۳۱۳	۲۸۶۲۶	
	نفوس	۲۰۹۰۵۸	۵۱۹۰۰۲	۲۹۶۳۸۶	۵۵۵۶۳۰	۲۱۱۶۹۳	۵۸۰۱۲۶	۵۸۸۶۰۹	۵۸۲۰۰۳	۲۳۳۶۱۳	۰۲۹۱۱۱	۲۳۰۹۹۰	

د افغانستان په شمالي او شمال لوېديځو ولايتونو کېنې د
۳۵۸ کال د سر شمېرنې سر وې او د هر ولايت مشخصات

د ولايتونو کوډونه	د کليو شمېر	لوی کلي	واړه کلي	مساحت په کلومتر	ځايي نفوس	کليوالي نفوس	بنياري نفوس	د وگړو ژوند په يوه کلو متر مربع کېنې	د کورونو شمېر	اداري واحدونه
بېخجان (۱)	۱۶۲۲	۱۳۷۸	۲۷۴	۷۷۶۰۳	۷۹۷۷۵۸	۷۸۷۹۱۶	۱۰۱۳۲	۱۱	۸۰۶۷۸	۱۲
تخار (۲)	۱۰۱۶	۸۵۰	۱۶۶	۱۳۳۷۱	۵۱۹۷۵۲	۷۴۳۵۵۰	۷۶۲۰۲	۷۲	۸۳۵۳۱	۱۲
بغلان (۳)	۱۲۷۹	۷۹۵	۷۸۳	۱۷۱۰۹	۷۹۳۸۸۲		۷۵۱۳۰	۲۹	۸۰۷۲۷	۱۰
کنړ (۴)	۲۳۳	۵۰۵	۱۳۸	۷۸۲۷	۵۵۷۳۲۷		۱۰۷۱۹۱	۷۱	۹۰۰۶۲	۷
سنگار (۵)	۶۸۵	۵۶۸	۱۱۷	۱۷۳۶۵	۲۶۱۶۹۳		۲۳۰۶۶	۱۷	۷۳۰۰۵	۵
پنج (۶)	۹۷۷	۸۰۶	۱۷۱	۱۷۵۹۳	۵۸۰۱۳۶		۱۲۵۲۸	۳۶	۹۷۳۳۵	۱۲
جوزجان (۷)	۸۷۲	۶۲۸	۲۴۴	۳۵۵۵۳	۵۷۶۹۰۹		۵۷۸۷۰	۲۳	۹۸۱۳۰	۱۱
فارياب (۸)	۹۳۱	۷۶۷	۱۶۴	۲۲۲۷۹	۵۸۲۷۵		۵۷۹۵۷	۲۶	۹۸۲۳۹	۱۲
بادخېش (۹)	۹۳۰	۷۶۷	۶۳	۲۱۸۵۸	۲۳۳۶۱۳		۵۳۳۰۰	۱۱	۷۲۱۸۹	۱۱
هرات (۱۰)	۱۷۰۲	۱۵۷۷	۱۲۸	۶۱۳۱۲	۷۶۹۱۱۱		۱۶۳۹۶۰	۱۳	۱۳۰۱۷۰	۱۳
غزني (۱۱)	۱۹۱۶	۱۳۶۰	۵۵۶	۳۸۶۶۶	۲۳۷۹۹۳		۲۹۷۷۳	۹	۵۵۵۶۳	۷

۳

د افغانستان په شمالي او شمال لوېديځو ولايتونو کې د کوچيانو نوملړي ژبه

کود	د ولايت نوم	پښتو	دري	ازبکي	پشه يي	تورستاني	برهوس	رخشاني	ترکي	پښتو يول	کس	هزارگي	ترکي	فاخرگند	ټول
۱۱	پيښان	۵۹۹۵	۱۲۸۲	۱۳							۵۸۸				<۲۹۰
۱۲	نغار	۹۰۰	<۹۰	۲۲۰	۲۲۰						۲۹۵	۲۵۰			۵۰۱۸
۱۳	بغلان	۲۲۵۶	۲۲۹۵	۲۲۰											۲۹۱۶
۱۴	کندهار	۱۴۰	۲۰۰	۱۲۵۰					۸۰						۱۸۰۰
۱۵	سنگار	۱۰۶۳	۴۲۲۵	۲۰۸۰										۱۵۰	۳۰۸۰
۱۶	دېلورديت	۱۴۰	۱۹۴۸	۱۳۶۵		۱۳۰									۱-۱۹۱
۱۷	فارياب	۴۵۰۵	۹۶۰	۱۸۰			۴۳								۲۶۲۵
۱۸	بادغيس	۶۸۰۵	۴۱۱۵	۲۰۰					۱۵۰						۱۱۲۵۰
۱۹	صراط	۵۱۰۶	۵۰۲۳				۵۵								۱۰۸۸۱
۲۰	خود	۱۴۹۰۰	۴۰۱				۳۶	۸۲							۱۵۳۸۰
۲۹-۱	ټول هېواد	۹۲۱۳۵	۳۱۵۰	۸۶۰۸	۲۵	۱۳۰	۱۰۴۱	۱۶۱۹	۲۳۰	۶۰	۱۹۰۳	۲۵۰	۲۰۰	۲۶۶۱	۱۳۰۴۰۱

د نسب په اساس د افغانستان په شمالي او شمال لوېديځو ولايتونو کې د کوچيانو د کورنيو يا کېنډيو شمير

کور	نوم	پښتانه	تاجک	ازبک	ترکمن	پشه يي	بلوڅ	هزاره	عرب	مغل	چار	پښتانه	چتر	چتر	قنار	حبش	؟	قول
۱۱	بدخشان	۲۸۹۰	۲۰۲	۸۳		۶۱۹		۲۰۹	۲۰۹	۲۰۹	۱۲۳						۱۲۰	<۳۰۰
۱۲	ننګر	<۱۰	۸۹۰	۲۵۲۰						۹۰	۵۸۸							۵۰-۱۸
۱۳	بغلان	۱۹۹۲	۱۵۱۱	۲۲۰				۱۳۳۸	۹۰	۱۲۰	۶۲۰		۶۵					۲۸۲
۱۴	کنډز	۹۰		۱۲۵	۲۰۰				۸۰									۱۲۲۰
۱۵	سنگان	<۵۲	۱۵۱۰	۱۹۰		۹۰		۳۳۱۵	۸۱۰						۶۹۰	۲۹۰	۲۰	۸۹۳۸
۱۶	بلخ	۱۸۰	۲۳۳	۱۱۵	۱۳۰	<۲۹	۴۰	<۲۰	۱۰۱۰				۱۵					۳۰۸۰
۱۷	جوزجان	۵۹۱۸	۱۸۶۸	۱۰۰	۱۳۰				۶۰۵	۵	۹۰۶		۲۰					۱۰۲۳۱
۱۸	قارياب	۲۹۲۵	۱۰۰	۱۳۰		۳۰۰			۱۱۵	۲۰۰								۴۰۹۰
۱۹	بادغيس	۶۱۱۰	۱۱۹۰	۲۰۰	۱۵۰	۲۵			۴۲۰		۲۹۸۵							۱۱۰۰
۲۰	هرات	<۹۹۰	۱۸۶۶			۵۳۲			۱۹۵	۴۱۲	۲۸۲							۱۰۹۸۱
۲۱	خور	۳۵۹۱	۴۴۶	۵۰		۹۵			۹۰		۱۳۰							۱۵۴۰۰
	په قول هيواد کې	۸۸۹۵۸	۱۲۸۳۵	۶۲۲۲	۴۸۰	۲۵		۲۳۳۲	۵۸۶۸	۱۹۹۲	۴۱۲۳	۶۲۰۶	۲۲۰۶	۲۵	۹۲۰	۳۹۰	۱۹۱۳	۱۳۱۹-۱۲

د افغانستان د شمالي او شمال لوېديځو ولايتونو د کوچيانو د لېږد وسائل

د اوږي په موسم کښې يعنې ساړه ولايتونه او دکېږ د يوشمېر (اوږي ولايتونه)

ټول	د تگ وسائل		د تگ وسائل ولايت
	په موټر وکښې	په پښو	
۴۳۲	۲	۴۳۰	۱۱ بدخشان
۴۹۰۸		۴۹۰۸	۱۲ تخار
۶۶۵۹	۲۴۱	۶۴۱۸	۱۳ بغلان
۱۶۲۰		۱۶۲۰	۱۴ کندز
۸۹۳۸	۴۰	۸۸۹۸	۱۵ سمنگان
۳۴۸۰	۳۹۴	۳۳۸۳	۱۶ بلخ
۱۰۲۳۱	۴۳	۱۰۱۸۸	۱۷ جوزجان
۵۴۹۰		۵۴۹۰	۱۸ فارياب
۱۱۲۰۰	۲۲۰	۱۰۹۸۰	۱۹ بادغيس
۱۰۹۵۴	۲۴۶	۱۰۷۰۸	۲۰ هرات
۱۵۴۰۶	۳۱	۱۵۳۷۵	۲۱ غور
۱۴۴۱۲۶	۲۰۵۲۳	۱۲۶۶۰۳	په ټول هېواد کښې

د افغانستان شمالي او شمال لوېديځو ولايتونه

په ژمي د کوچيانو مصرفيتونه په تودو سيمو کېنې (په زمينيو ولايتونو کېنې د کېنې ديو شمېر)

AG-LB د کوچيانو د مصرفيتونو د وخت لاندې روزنه	DAIRP د بېلابېلو برخو د وخت	FACTM د فابريکې کارکوونکي	CONSUM د توکو کارکوونکي	HANDCR د لاسي کارکوونکي	TWMSH	DATLM د وختي کارگر	UNKNOWN ناڅرگند	TOTAL
۲۱								۱۱ بدخشان
۲۲۳۰	۲۰۰۰	۲۳۹	۲۰			۲۰		۱۲ تخار
۵۲۰	۱۳۵۶	۱۳۰	۲۳۵	۵		۲۲۵	۵۵۵	۱۳ بغلان
۱۲۳۰	۱۸۰۱	۱۵۱	۱۱۰	۱۱۰		۱۱۵	۳۰	۱۴ کندز
۱۵۰	۵۵۰۰	۱۰۲۰	۲۰			۱۰۰		۱۵ سمنگان
۶۲۶	۳۶۴۸	۶۶۰	۴۵	۸۰		۲۰		۱۶ بلخ
۲۰۱	۳۹۵	۳۳۰	۲۴۵			۲۰		۱۷ جوزجان
۲۸۱۵	۲۰۰۰	۳۶۰	۸۰	۳۸۰				۱۸ فارياب
۹۳۵	۴۵۲۸	۱۳۶	۲۹۹					۱۹ بادغيس
۶۶۸	۳۸۵	۴۳۲۹	۲۳۸۸			۱۰		۲۰ هرات
	۱۸۲	۱۲	۲۰			۴۵		۲۷ غور
۵۳۳۵	۳۹۷۶۸	۱۱۰۴۵	۵۶۹۶	۱۱۰۰۱	۲۰	۵۷۸۷	۱۵۶۸۱	۲۹-۱ قول هېواد

په ځينې ولايتونو کېنې د فابريکې کارگران او تعميراتي کارگران هم شته
چې په پورتنۍ جدول کېنې پوره نه دي څرگند

د افغانستان په شمالي او شمال لوېديځو ولايتونو کې د کوچيانو نومبري

مصروفيت په اوږنيو ولايتونو کې (د کېږديو په حساب)

PESENT کروندگر	Age - 18 د څه چې لارگران	15 LKR د څو اتاتو روزنه	HAVES لگښتي	TRDNG تجار	HAND CR لاسي کارونه	SWMCH کالا توخو وکتی	DAIR P د بيا توخو وکتی	DAILIM د څي کارگران	BEGAR سجواگر	UNKNOWN	TOTAL
۶۰		۰۰۶									۰۰۶
۵۵۰		۷۶									۵۰۸
۲۹۰۲	۱۳۰	۳۱۳							۱۰۰		۶۹۱۶
۱۰۶۰		۸۰									۱۸۰۰
۲۵۳۰		۶۹۸	۰								۹۵۲۸
۳۱۰۵		۵۵۸						۲۲			۳۰۷۰
۳۵۰	۲۰	۹۰۶۸						۳	۳۰		۱۰۲۳۱
۱۹۱۰	۱۸۰	۳۱۹۵									۹۲۸۵
۶۹۲۵		۲۳۰۵									۱۱۳۸۰
۲۵۲		۱۰۰۲۱									۱۰۹۰۳
< ۱	۲۰	۱۳۵۰۵	۱۰							۰۵	۱۵۴۳۰
۲۶۱۲۲	۱۹۰۶	۱۰۲۳۱	۸۱۵	۲۰۰	۱۲	۳۳۰	۱۰۸	۳۲۵	۲۰	< ۱	۳۰۵۰۹

د افغانستان په شمالي او شمال لوېديځو ولايتونو کې د کوچيانو

د نومبر وخت په تېره بيا په سر و سيمو کې بيا په بدل عبارت (اړينو ولايتونو کې د کېږ ديو شمېر)

اورني ولايتونه	دهقانان	دېنگرانو شمېر	لوگري	سوداگر	لاسي کارکوونکي	کلي يا ښارونکي	روغتيا کارگر	ناڅاگند	ټول
۱۱ بدخشان	۲۲۳۳	۵۶۲	۱۲۳۳	۱۰	۳				۶۰۰
۱۲ تخار	۳۰۸	۲۶۰	۳۰۰						۸۶۸
۱۳ بغلان	۱۹۳۸	۱۵	۹۸۵	۱۳۰	۲۱۵		۳۶۵		۳۶۳۸
۱۳ کنډز	۴۶۰	۵۰							۸۱۰
۱۵ سمنگان	۳۳۸۸	۱۸۳۰	۳۴۰	۹۶۰	۳		۱۴۰		۶۸۵۸
۱۶ بلخ	۳۴۸	۱۵	۵۰						۵۲۳
۱۴ جوزجان	۴۹۵۳	۵۳۱	۸۴۵	۲۱۵					۹۵۸۵
۱۸ قارياب	۱۶۰۰	۱۴۳۵	۱۶۰						۳۱۹۵
۱۹ بادغيس	۳۴۵۵	۳۳۵	۸۵						۴۱۴۵
۲۰ هرات	۳۴۲۴	۴۲۱	۴۱۸۳	۱۹۳	۲۰۱۱				۱۰۵۵۲
۲۷ غور	۸۲۴۸	۱۹۶۴	۱۵۶۳	۶۹۰	۱۳۴۸	۳۳۰		۱۱۰	۱۳۳۹۵
۲۹-۱ ټول هېواد	(۳۸۳۹۱)	۹۵۶۳	۲۳۸۲۳	۶۸۱۹	۳۹۵۵	۵۰۱	۱۴۰	۱۴۸۶	۹۶۵۵۲

دېرشخون د ولايت اداري واحد (۱۱)



د بدخشان د ولایت لنډه پېژندنه

د کلي د خلغو ژبه د شرایط بدل له فورمو څخه اخیستل شوی. د شرایط بدل فوري د هر کلي دپاره ورکړل شوې دي. هغه راټولې شوي. دغه معلومات ټول اټکلي دي. ځکه چې د کورنۍ د کوم غړي څخه پوښتنه نه ده شويې. په کلي کې د یو یا څو نورو څخه معلومات راټول شوي. د کلي له یوه تن یا څو تنو څخه پوښتنه شويې چې په کلي کې په کومه ژبه چېرې خلق خبرې کوي.

د پښتو دپاره (P) د دري دپاره (D) او (PD) د پښتو دري دپاره همدارنگه (B) د بلوڅي دپاره (N) د نورستاني دپاره (u) د ازبکي دپاره (T) د ترکي دپاره همدارنگه د هرې ژبې دپاره یو توری د یوې ژبې دپاره ټاکل شوی. بیا هم دغه معلومات اټکلي دي. د هیوان تسنگ زایر چینایي په لیکنو کې (کي، یو، کین) د بدخشان دپاره راغلي دي. همدارنگه (پو، تو، چنگ، نه) Poto-changna هم د بدخشان نوم دی. بدخشان ته بلخشان هم ویل شوي. بلخشان یو پخوانی نوم دی. چې د بدخشان د ولایت پخوانی مرکز (پایتخت) وو. مګر هغه ځای اوسنی فیض آباد دی.

د بدخشان مرکز فیض آباد پخوا (جوزگون ده) بلل کېده. ځکه چې په دغه سیمه کې د چارمغزو وني چېرې وې. په (۱۰۹۱ هـ ق) کې د بدخشان مرکز له خنجان څخه فیض آباد ته نقل شوی خو هغه نوم جوزگون یا (جوزون) پاتې شوی دی. د حضرت محمد صبارکي خرقی تر راولو وروسته (جوزگون) یا (جوزون) په فیض آباد بدل شو.

د بدخشان د افغانستان د شمال ختیځ ولایتونو څخه دي. چې د شمال له لوري په پخواني اتحاد شوروی. د شمال ختیځ له پلوه د چین په جمهوریت، جنوب ته سرحدي پښتانه د کنړ ولایت، لغمان، او کاپیسا د لوېدیځ پلو ته یې د تخار ولایت واقع دي. دغه منطقه یوه

غرنډ سیمه ده. چې غرونه یې په وادرو پټ دي. لکه د واخان، پامیر او هندوکش غرونه هغه دایمي واورې چې د واخان، پامیر او هندوکش په غرونو کې سر په سر پرتې دي. په پسرلي او اوږي او به کېږي. او د خړو بولو دپاره کارخيني اخستل کېږي. د بدخشان مهم سیند په نامه د دریای پنج (آمو) یادېږي. د آمو د سیند پنځواک نومونه اوکوس (وسه) اوکس وه. چې یونان یانو اکوس، عربو جیمون کله یې (اخشا) یا (واخشا) یاد کړې.

د کوکچي سیند د فیض آباد په ښار کې بهېږي. چې د شنه والي او ښکلا سبب یې کېږي. د بدخشان د نامتو سیند ونو څخه دي. اوله (۳۸۰۰ تر ۴۰۰۰) متر لوړوالي څخه پیل کېږي. د ختیځ مرستیال یې د دو فرین له جهیل څخه (د وراه کوتل) څخه پیل کېږي. د لوېدیځ لوري ته په غیر منظم ډول سره بهېږي. په پای کې د خواجه غار په برخه کې د آمو سیند ته ورتوئېږي. د زر قول جهیل په افغاني پامیر کې له (۳۱۰۰) متره د سطح د بحیر لوړوالي څخه پیل کېږي. چې د پنجای جهیلو څخه گڼل کېږي. د دغه جهیل شاوخوا شین او شادابه دی. په اوږي کې ښه د خرڅایونه لري. په لوړځایو کې د تودوخي درجه ټیټه او د اورښت اولت بدل اندازه چېرته وي. په اوږي او ژمي کې د شپې او ورځې د تودوخي توپیر په کېږي چېرته دی. شمالي څوړې یې یخې او جنوبي څوړې یې د نمر د لگېد له کبله تودې او وچې وي. د بدخشان وگړي اکثر تاجک او ترکمن دي. تاجکان په درې او ترکمن په ترکمني خبرې کوي. د ترکمني لهجې یې توپیر سره لرې لکه قرغزي، شقني اشکاشمي او داسې نور خلق یې په مالدارۍ او کرنه بوخت دي. زراعتي پیداوار یې غنم وربجې، دریشې، ارزن او باقلي دي.

د پسته ځنځلونه د کوکچي د سیند په ښه غاړه او د فیض آباد په جنوب لوېدیځ کې یوه لویه سیمه نیسي. غرنی یا دام، ارچه، خنیک، شمشاد په بدخشان کې شته دي. مهم ژوي یې آسان وزی، پسونه، غرگاډو دي. او وحشي ژوي یې، خرس اولیوه په ځنځلونو کې شته دي. په درواز کې گیدې او خنک چې پوستکي یې قیمتي او تجارتي اهمیت لري شته دي. د مارکو پولو پسونه چې نومی وال شهرت لري. په دغه سیمه کې شته دي. د بدخشان ولایت معدنونه چېرته دي. چې یا قوت، لاجورد او طلا یې هم معدنونه دي. لاسي عنقوي صنایع یې الحیه او بدل، خمتا او بدل، قهر او بدل

چکمن گنډل قاقمه اویدل زرگري ، آهنگري ، مسگري ، موزي او کوسري گنډل چوس ، او
پېزارگنډل ، کلالي ، معاري ، تجاري ، کلدوزي او خامک دوزي دهغه ځای د خلقو عمده
شغل دی . د لومړنۍ سر شمېرنې په وخت کې يې بد څښان (۱۲) ادارې واحدونه لرل . چې
د کليو شمېر يې (۱۶۲۲) کېدل شوي .

۲۵
دېدخشان ولايت كودنمبر (۱۱)

ولسوالي	دكليو شمېر	لوې كلي	واپه كلي	مساحت په كلومتر	خاڼي نفوس	بنارې نفوس	كليوالي نفوس	په يو كلومتر مربع كښې څو تنه	دكورونو شمېر	دبحر د سطح نه لوړوالی	عرض البلد	طول البلد	علي ژبې معمولي ژبې
دټول ولايت	۱۶۲۲	۱۳۷۸	۲۲۲	۴۷۶۰۳	۵۵۸۷۷۷	۱۰۱۳۲	۴۷۸۱۶	۱۱	۸۰۶۲۸				
فېض آباد (۱)	۳۸۵	۴۵۸		۳۰۱۴	۱۲۰۳۲۸	۹۰۹۸	۱۲۰۳۲۸	۷۵	۲۴۵۲۲	۱۲۰۰	۳۷۰۷۰۰	۷۰۳۵۰۰	ازبكي دري
دگشم ولسوالي (۲)	۱۶۱	۱۴۵	۱۶	۳۰۲۱	۷۳۱۹۳		۷۳۱۹۳	۲۴	۱۱۹۲۲	۵۶۰	۳۶۲۹۰۰	۷۰۰۶۰۰	ازبكي دري
دجوج ولسوالي (۳)	۱۰۷	۱۱۰	۶	۳۵۸۱	۵۰۱۹۰		۵۰۱۹۰	۱۲	۷۸۱۴	۱۵۵۰	۲۶۵۰۰۰	۷۰۵۰۰۰	دري
خاكران ولسوالي (۴)	۷۰	۳۵	۵	۴۳۰۷	۵۵۹۰		۵۵۹۰		۸۲۳	۲۵۵۰	۳۶۱۴۰۰	۷۰۴۰۰۰	دري
علمازيزي (۵)	۲۳	۲۳		۳۶۹۱	۲۶۰۸		۲۶۰۸		۵۸۳	۲۶۰۰	۲۶۲۱۴۰	۷۱۲۰۰۰	دري
دزيباگلازلي (۶)	۹۷	۹۷		۱۱۷۷۰	۹۱۷۸		۹۱۷۸		۱۲۲۳	۲۸۰۰	۲۶۵۰۰۰	۷۰۲۱۹۲۰	دري
دشكاشم ولسوالي (۷)	۴۲	۴۲		۴۲۹۸	۷۲۸۶		۷۲۸۶	۲	۱۰۱۵	۲۶۶۰	۲۶۲۲۱۰	۷۱۴۳۳۰	دري
دبهاگلازلي (۸)	۱۳۳	۱۲۲	۱۱	۲۸۶۰	۴۶۰۹۳		۴۶۰۹۳	۱۶	۷۳۲۹	۱۴۸۰	۳۷۰۰۰۰	۷۰۵۰۰۰	پښتو دري
دشغلازلي (۹)	۶۴	۶۲		۳۷۸۳	۱۸۲۴۶		۱۸۲۴۶	۵	۲۶۳۹	۲۲۵۰	۳۷۳۲۰۰	۷۰۱۳۰۰۰	ادري
ددرواز ولسوالي (۱۰)	۲۳۰	۱۳۰	۱۰۰	۴۰۹۴	۵۱۸۶۹		۵۱۸۳۹	۱۳	۷۶۱۲	۱۲۲۰	۲۸۲۶۵۰	۷۰۴۸۰۰۰	دري
دخاهاگلزلي (۱۱)	۳۹	۹	۳۰	۷۲۵	۹۹۶۰		۹۹۶۰		۱۵۷۴	۱۰۰۰	۳۷۵۳۰۰	۷۰۱۲۳۰۰	دري
دراغ ولسوالي (۱۲)	۴۵۹	۱۸۳	۷۶	۱۳۲۴	۵۲۲۶۷		۵۲۲۶۷		۸۳۹۵	۱۵۲۰	۳۷۳۲۰۰	۷۰۲۶۰۰۰	دري

د هغه کوچيانو کورنيو شمېر چې ژمي يا اوږي په بدخشان کېږي لري

چارت

د ډوډي مېني	د ډوډي مېني						
	فېض آباد علي	راغ علي	درواز علي	خواهان علي	جورم علي	بهارک علي	شغنان علي
بدخشان ۱- فېض آباد					۱۰		۱۰
تخار ۳- خواجه غار				۱۲۰	۴۰	۱۱۰	
۸- ينگي قلعه		۲۰۰			۹۰		
۹- درقد					۵		
بغلان ۱- بغلان					۳۱۵	۱۶۵	۹۳۰
۲- پانچيري					۳۰		
کندز ۱- کندز		۳۵۰	۳۰		۳۹۵		
۲- علي آباد		۴۹			۱۰۰		
۳- حضرت امام	۸۰	۶۸۵	۳۰۰	۱۴۰	۱۵		
۴- خان آباد					۳۰		
۵- ارجي	۱۴۵	۲۰۰	۳۵۰	۳۵۵	۴۵	۱۴۵	۱۸۵
۶- قلعه زال		۸۰		۶۳۵	۱۰	۳۲۰	۱۰۳۵
۷- چار دره		۲۰				۸۴۰	۱۰۰۰
سمنگان ۵- حضرت سلطان			۸۰	۲۱۰	۲۰	۵۰	
ټول	۲۵۵	۱۶۱۰	۷۳۰	۱۵۲۰	۳۳۵	۲۱۹۵	۱۱۹۵
په بدخشان کېږي په ژمي ۸۱۳۵ کورنيو مېني لري							

د بدخشان د ولايت کوچيان! دکېن ديو شمېر يې چې په اوږي اويا ژمي په بدخشان کېنې مېنې لري

د اوږي مېنې د ژمي مېنې	وېش آبادي	(۲) باغ	(۳) درواز	(۴) خواهان (و)	(۵) پوښ	(۶) بېجاگ (ه)	(۷) متفان (ه)	(۸) کلم (ه)	ټول
بدخشان فيض آباد	۱-					۱۰			۱۰
تخار خواجبه غار پنځي قلعه درفد	۳- ۸- ۹-			۱۰۰		۴۰ ۹۰ ۵	۱۱۰		۳۰۰ ۲۹۰ ۵
بغلان بغلان پانڅيري	۱- ۲-				۳۱۵	۱۶۵ ۳۰	۹۳۰		۱۳۲۰ ۳۰
کندز کندز علي آباد حضرت امام خان آباد ارچي قلعه زال چارده	۱- ۲- ۳- ۳- ۵- ۶- ۷-			۳۰		۳۹۵ ۱۰۰ ۱۵ ۲۰ ۳۲۰ ۸۴۰	۱۳۵		۴۴۵ ۱۴۵ ۱۲۵۰ ۳۰ ۱۳۶۵ ۱۰۳۵ ۱۰۰۰
سمنگان حضرت امام				۸۰	۲۱۰	۲۰			۳۶۰
ټول				۱۶۱۰	۷۳۰	۱۵۲۰	۱۱۹۵	۲۹۵	۲۵۵
په بدخشان کېنې په اوږي (۸۱۳۵) کېن دي کوچيان سروي شوي دي -									

په بدخشان کېنې په اوږي (۸۱۳۵) کېن دي کوچيان سروي شوي دي - چې (۲۸۹۰) کېن دي پښتانه دي -
خود (۵۹۹۵) کېن دي کوچيان په پښتو خبرې کوي . په افغانستان کېنې د ټولو کوچيانو شمېر (۱۳۸۴۷۱) کېن دي
او يو اړي د پښتنو کوچيانو شمېر (۹۲۱۳۵) کېن دي سروي شوي دي .

د لارې يې :-

- | | | | |
|-------------------|-------------|--------------------|------------------|
| ۱- له فيض آباد نه | شېواته | ۸- له حضرت باغ نه | تالقانو ته |
| ۲- له کشم نه | فيض آباد ته | ۹- له خان آباد نه | تالقانو ته |
| ۳- له رستاق نه | پل بېگم ته | ۱۰- له کشم نه | فيض آباد ته |
| ۴- له رستاق نه | شهر بزرگ ته | ۱۱- له شهر بزرگ نه | فيض آباد ته |
| ۵- له دشت قلا نه | رستاق ته | ۱۲- له دشت قلا نه | بندر شهر بزرگ ته |
| ۶- له تالقانو نه | کشم ته | ۱۳- له بندر نه | اشک ته |
| ۷- له کندوز نه | خان آباد ته | | |

د بدخشان ولايت (۲۲)

بدخشان د ولايت (۱۱) ولسوالۍ او علاقدارۍ د هرې يوې کورنۍ او د قريو د کورونو شمېر

ولسوالۍ او علاقدارۍ

دري ازبک	کورونه (۳۵۸)	۱ - فېض آباد
دري ازبک نورستاني	کورونه (۱۶۱)	۲ - کشم
دري ازبک	کورونه (۱۰۶)	۳ - جرم
دري	کورونه (۴۰)	۴ - کرمتجان
دري	(۲۳)	۵ - زيبک
	(۹۷)	۶ - واخان
	(۴۴)	۷ - اشکاشم
	(۱۳۳)	۸ - بهارک
	(۶۴)	۹ - شغنان
	(۲۳۰)	۱۰ - درواز
	(۳۹)	۱۱ - خواها
	(۲۵۸)	۱۲ - راغ
	(۶۶)	۱۳ - شهر بزرگ

د ژبې په برخه کېنې معلومات کامل تخميني دي . مصاحبي د هرې کورنۍ د مشر سره نه دي شوي . د يوه کلي د يوه يا څو تنو شخصه پوښتنه شوی . چې بلکل تخميني دي . (ويک اتلس محلات افغانستان ولايت بدخشان حوت ۱۳۶۳ د (ج) مخ -

دېدخشان ولايت (۱۱)

دکړي	کورون	ژبه	لرې والې	کلي	قريبي
۱۷۹	۲۱	پ د	۷ ۵ ک	قودون	۲۳
۱۰۹۱	۱۵۵	پ د	۷ ۲ ک	چېچي مرغ زار	۲۷
۵۸۱	۹۸	پ د	۷ ۱ ک	سرمر	۲۹
۸۹۵	۱۳۶	پ د	۷ ۲ ک	بهارک (کودراز)	۳۰
۵۲۵	۷۰	پ د		دشت فراغ	۸۸
ټول کورونه ۱۳۳					

د بدخشان (۱۱) په ولايت كښې پښتانه كوچيانو

د بدخشان په ولايت كښې (۸۱۳۵) كېږدي كوچيان كښل شوي چې د ټولو كوچيانوله ډلې څخه (۳۸۹۰) كېږدي پښتانه دي. پټه دنوي چې د (۵۹۹۵) كېږديو اوسېدونكي په پښتو خبرې كوي او ټول پښتانه كوچيان د يوه ځای څخه ويل ځا ته په پښو ننگ او راټك كوي. يا په بله عبارت د لېږد په وخت كښې په پښولډونې كوي. په بدخشان كښې په ژمي كوچيان خصوصاً پښتانه كوچيان نه وي. ټول يې په اوږي بدخشان ته درځي.

د بدخشان د ولايت كوچيان كود (۱۱)

د كېږدو شمېر	د اوږي مېنې		د ژمي مېنې		مشر	قوم	
	ولایت	دلسوالي	ولایت	دلسوالي			
۷۰	۱۱	<	۱۳	<	غلام دستگیر	لڅكزي	۱
۱۱	۱۱	<	۱۳	۶	امان الله	"	۲
۱۲۵	۱۱	<	۱۳	<	حاجي ملاگل	"	۳
۱۰	۱۱	<	۱۳	<	محمد	"	۴
۵۰	۱۱	۱۱	۱۳	۱	ارباب رستم	علي خواجه	۵
۱۴	۱۱	<	۱۳	۱	"	"	۶
۲۰	۱۱	<	۱۴	۱	نظر علي	بابكزي	۷
۱۱۰	۱۱	۵	۱۴	۵	نياز محمد	بابر	۸
۵۰	۱۱	۴	۱۵	۵	ولي محمد	بختياري	۹
۵۰	۱۱	۵	۱۵	۵	حاجي الله نور	"	۱۰
۶۰	۱۱	۱	۱۴	۳	حاجي عبد المجيب	بارانزي	۱۱
۱۰۰	۱۱	۱۱	۱۴	۵	امير محمد	داويزي	۱۲
۹۰	۱۱	۵	۱۵	۵	حاجي كوكي	بختياري	۱۳
۴۰	۱۱	۱۱	۱۳	۱	حاجي جلال	مکلي	۱۴

۱۵	علاوالدين خېل	۱	۱۲	۱۱	۱	ارباب عبداللہ
۱۶	ھونک	۱	۱۲	۱۱	۲	نظر علي
۱۷	"	۵	۱۲	۱۱	۳۵	حاجي امير
۱۸	"	۵	۱۲	۱۱	۳۵	"
۱۹	ھونکي	۵	۱۲	۱۱	۲	حاجي حليم
۲۰	ابراهيم خېل	۲	۱۲	۱۱	۲	امير محمد
۲۱	ابراهيم زي	۵	۱۲	۱۱	۲	حاجي محمد علم
۲۲	جلال زي	۷	۱۲	۱۱	۲۲	بشير خان
۲۳	ساکو	۳	۱۲	۱۱	۵	محمد کريم
۲۴	"	۶	۱۲	۱۱	۸	حاجي سيد غلام
۲۵	"	۶	۱۲	۱۱	۱۰	نظر محمد
۲۶	"	۵	۱۲	۱۱	۹	حاجي محمد علم
۲۷	"	۵	۱۲	۱۱	۳۵	"
۲۸	"	۵	۱۲	۱۱	۱۰	"
۲۹	کشافی قندھاري	۶	۱۲	۱۱	۸	دورزي محمد اکبر
۳۰	کشافی	۶	۱۲	۱۱	۱۱	حاجي صلاح
۳۱	"	۳	۱۲	۲۸	۵	"
۳۲	خليلي	۳	۱۲	۱۱	۱۰	حاجي کبير
۳۳	"	۱	۱۲	۱۱	۱۰	نادر شاه
۳۴	قون سيزي	۷	۱۲	۱۱	۳	حاجي گتار
۳۵	لر	۵	۱۲	۱۱	۵	حاجي گل محمد
۳۶	"	۵	۱۲	۱۱	۳	"
۳۷	"	۵	۱۲	۱۱	۲	"
۳۸	"	۵	۱۲	۱۱	۳	"
۳۹	لودين	۶	۱۲	۱۱	۳	محمد رستم
۴۰	لمريزي	۳	۱۲	۱۱	۱	حاجي شاه محمد

۲۵	۱۱	۱۱	۱۴	۱	نظر علي	لودين	۴۱
۲۰	۱۱	۱۱	۱۴	۶	حاجي داد شاه	"	۴۲
۵۰	۱۱	۱۱	۱۴	۶	ارباب رستم	"	۴۴
۳۰	۱۱	۱۱	۱۳	۱	حاجي فضل	ملكي	۴۳
۲۰	۱۱	۴	۱۴	۵	محمد شاه	مالكي	۴۵
۸	۱۱	۱۱	۱۳	۱	علي رضا	ملكيان	۴۶
۱۶۰	۱۱	۶	۱۳	۱	ارباب علي احمد	"	۴۷
۲۰	۱۱	۱۱	۱۳	۵	حاجي نعل بک	ماليزي	۴۸
۲۰	۱۱	۱۱	۱۲	۸	عبد القفار	مومند	۴۹
۵۰	۱۱	۲	۱۲	۸	ملا محمد آمين	"	۵۰
۵۰	۱۱	۱۱	۱۲	۸	"	"	۵۱
۳۰	۱۱	۲	۱۲	۸	عبد القفار	"	۵۲
۲۰	۱۱	۲	۱۳	۳	منگ	"	۵۳
۱۰۰	۱۱	۲	۱۳	۳	محمد عظم	"	۵۴
۴۰	۱۱	۵	۴	۶	امان الله خان	مومند قند هاري	۵۵
۳۰	۱۱	۷	۱۳	۲	ارباب دلير	ملكي	۵۶
۳۰	۱۱	۷	۱۴	۷	سرور	"	۵۷
۶	۱۱	۱۱	۱۳	۱	حاجي مومين الله	ملا خېل	۵۸
۳۰	۱۱	۵	۱۴	۳	ملا بهلول	نخي كنده هاري	۵۹
۳۰	۱۱	۱۴	۱۴	۷	حاجي بک محمد	نوروزي	۶۰
۸۰	۱۱	۱۲	۱۴	۵	ارباب رستم	"	۶۱
۲۵۰	۱۱	۲	۱۴	۳	محمد افغان	محمد خېل	۶۲
۲۰	۱۱	۱	۱۴	۵	حاجي نيك محمد	ادريازي	۶۳
۱۰	۱۱	۱	۱۴	۵	حاجي عيسى خان	"	۶۴
۲۴	۱۱	۷	۱۴	۷	شېر محمد	پوپلزي	۶۵
۱۳۵	۱۱	۷	۱۴	۷	محمد شاه	"	۶۶

۱۵	۱۱	۲	۱۳	۳	حاجي خدايداد	سنزخپل	۶۷
۲۰	۱۱	۵	۱۳	۵	"	"	۶۸
۱۳۵	۱۱	۱۲	۱۳	۵	فيض الله	"	۶۹
۲۵	۱۱	۲	۱۳	۵	حاجي خدايداد	"	۷۰
۲۵	۱۱	۵	۱۳	۵	"	"	۷۱
۱۵	۱۱	۲	۱۳	۵	"	"	۷۲
۱۶	۱۱	۱۱	۱۳	۷	حاجي ملاگل	شمشوري	۷۳
۶	۱۱	۱۱	۱۲	۹	جان عهد	طاهري	۷۴
۱۰	۱۱	۱۱	۱۴	۱	حاجي عظم	طاهريان	۷۵
۶	۱۱	۱۱	۱۳	۱	حاجي مرزا فضل	"	۷۶
۲۱	۱۱	۱۱	۱۳	۱	مولوي عهد ايوب	تموريان	۷۷
۵۰	۱۱	۵	۱۲	۳	عهد کرم	تنت	۷۸
۳	۱۱	۱۱	۱۲	۳	نجيم الدين	يوسفزي	۷۹
۲۵	۱۱	۷	۱۳	۲	يار عهد	"	۸۰
۲۵	۱۱	۷	۱۳	۱	نظر علي	"	۸۱
۹	۱۱	۵	۱۳	۲	ارباب غلام حسين	"	۸۲
۶۰	۱۱	۷	۱۳	۲	ظاهر	"	۸۳
۲۵	۱۱	۷	۱۳	۲	زلفشاه	"	۸۴
۲۶	۱۱	۵	۱۳	۲	ملا اسلم	"	۸۵
۱۳	۱۱	۵	۱۳	۳	حاجي سردار	ظهري کندهاري	۸۶

TAKHAR PROVINCE (12)

پنجونما اتحاد شوروي

د تخار ولايت (۱۲)

- △ شهر
- مرکز ولايت
- ⊗ دولسوالی مرکز
- دهلا قدری مرکز



کنندز



بدخشان

بغلان

پردان

د تخار ولايت

تر ميلاد د هغه يوه ډله خلق چې په مرکزي آسيا کې يې اوسېدل تخاريان نومېدل. تر مهاجرت وروسته په يوه ټاکلي ځای کې يې استوګن شول. هغه سيمه يې (تخارستان) يعنې د تخاريانو د استوګنې ځای وبله.

د دغه ولايت مرکز تالقان دی. د شمال لوري ته يې پخوانی اتحاد شوروي. د لوېديځ لورته يې کندز ولايت، د ختيځ لورته يې د بدخشان ولايت، د جنوب لوري ته يې د بغلان ولايت او کاپيسا واقع دی. تخار د غرونو په لړۍ او غونډاپو احاطه شوی دی. په زراعتي سيمو کې يې اکثراً ټاکستانو نه ليدل کېږي. ډېرې اوبه، ښه آب هوا، حاصل خېزه خاوره لري. چې مهراوې يې اوس د پورتنیو شرائطوله برکته په ټاکستانو د څېر ځايو بدلې شويې دي. په اوږي او پسرلي يې د شمالي او جنوبي غرونو لړۍ ډېرې شخړې وي. چې ښکلې منظرې او د څېر ځايونه يې رامنځ ته کړي دي.

د کشم، پنج او فرخار د سیتد ونو په اوبو سره د تخار سيمې اوبه کېږي. د نفوسو توازون د تخار د ولايت په ادارې واحدونو کې نه ليدل کېږي. د تخار د ولايت په اقتصاد کې يې کرنه او مالداري ستر رول لري. غنم، نرۍ، وريجې، دريشې، جوارې، شېشې، کنجد، ذغر، پنبه او هر ډول سابه يې مهم پيداوار دي. انګور يې کاوښم او ولايتونو ته وړل کېږي.

څنگه چې د څېر ځايونه په کې شته نو خلق ژوي هم روزي د ژوو د محصولاتو له کبله وړيتې تکي، قلیني، ټهر، برکه، شالونه، چپني، بزور، جرابې يې عملي توليدات دي.

د لاجوردو، زردو، مسو، سکنيزيم، جستو، بيرايتو، دريشې ډېرې يې معدنيات دي.

د لاجوردو او زردو معدنونه يې د پنجشېر د معدنونو د ګلونو سلسله ده. د لومړۍ سر شمېرې په وخت کې د تخار ولايت (۱۲) ادارې واحدونه (۱۰۶) کلي يې لرل. چې د ادارې واحدونو

جدول او تشخيص دا دی :-

دستخار دولايت داداري واحدونو تشخيص:

ولسوالي	دکليو شمېر	لوې کلي	واړه کلي	مساحت په کلومتر	ځايي نفوس	بنايي نفوس	کلي والي نفوس	په يوه کلومتر مربع کېنې	د کورونو شمېر	د بجر د سطح نه لوړه والي	عرض البلد	طول البلد	محلې ژبې
د ټول ولایت مشخصات	۱۰۱۶	۸۵۰	۱۶۶	۱۳۳۷۱	۵۱۹۷۵۶	۴۶۲۰۰۰	۷۷۳۵۵۰	۴۲	۸۳۵۷۱				دري اړيکې پښتو
د ولايت مرکز شاتالغان	۲۸۶	۲۵۳	۲۳	۱۵۰۳	۱۳۸۵۱۰	۱۹۹۲۵	۱۱۸۵۸۵	۹۲	۲۶۶۲۰				دري اړيکې پښتو
ديکي علي قزاري (۱)	۵۸	۴۸	۱۰	۷۸۰	۶۱۳۱۶	۹۷۹	۲۰۳۳۷	۴۴	۲۵۳۳	<۲۰	۳۶۲۴۰۰	۶۹۳۲۰۰	دري
د شکرش زده کونکي (۲)	۹۶	<۸	۱۸	<۴۵	۳۶۶۵۶	۵۹۳	۶۲-۶۶	۴۴	۱۵۶۶	۱۰۸۰	۳۶۲۳۰۰	۶۹۱۹۰۰	دري
د وچان علي اړيکې (۳)	۵۲	۴۸	۴	۵۶۱	۱۵۵۰۰	۵۷۲	۱۴۹۲۸	۲۸	۲۶۴۵	۱۱۸۰	۳۶۲۲۰۰	۶۹۲۲۰۰	دري
د دوسرې علي قزاري (۴)	۷۳	۶۰	۶۳	۲۸۹۲	۴۵۵۵	۲۰۰۷	۲۰۲۴۸	۷	۲۲۳۰	۱۸۰	۳۶۱۲۰۰	<۱۰۰	دري
د دوسرې علي قزاري (۵)	۷۳	۴۸	۱۰	۱۴۶۰	۲۷۲۵۵	۵۶۰	۲۶۷۹۵	۱۹	۲۳۴۹	۱۶۰	۳۶۲۴۰۰	۶۹۵۱۰۰	دري
د دوسرې علي قزاري (۶)	۵۸	۴۸	۱۰	۱۴۶۰	۲۷۲۵۵	۵۶۰	۲۶۷۹۵	۱۹	۲۳۴۹	۱۶۰	۳۶۲۴۰۰	۶۹۵۱۰۰	دري
د کفکان علي قزاري (۷)	۳۰	۲۳	۷	۵۵۲	۲۱۳۹۶	۱۱۵۴	۲۰۲۴۲	۲۹	۳۳۵۷	۱۶۰	۳۶۲۴۰۰	۶۹۵۱۰۰	دري اړيکې
د دستاق دوسوالي (۸)	۱۳۹	۱۱۸	۲۱	۱۹۱۵	۹۶۸۴۳	۶۶۶۹	۹۰۲۱۵	۵۱	۱۶۳۱۴	۱۳۸۰	۳۷۰۸۰۰	۶۹۵۵۰۰	دري
د چاه آب دوسوالي (۹)	۵۹	۶۹	۹	<۷۰	۴۳۶۱۸	۱۰۸۲۷	۳۲۰۹۱	۵۷	<۸۳۸	۹۸۰	۳۸۲۴۰۰	۶۹۴۹۰۰	دري
د ټيکي قلعي دوسوالي (۱۰)	۵۰	۳۷	۱۳	<۲۸	۳۱۰۳۵	۴۰۸۰	۲۵۰۵۵	۴۳	۵۰۹۷	۴۸۰	۳۷۲۸۰۰	۶۹۳۶۰۰	دري
د درند علي قزاري (۱۱)	۲۶	۲۳	۲	۴۲۲	۱۳۰۳۶	۱۰۹۴	۱۱۹۴۲	۳۱	۲۱۰۲	۴۰۰	۳۷۲۳۰۰	۶۹۲۷۰۰	دري اړيکې پښتو
د خواجها دوسوالي (۱۲)	۹۰	۶۵	۲۵	۳۳۳	۵۷۶۳۱	۲۴۴۲۶	۵۴۱۸۵	۱۶۹	۹۵۸۹	۵۰۰	۳۷۰۴۰۰	۶۹۲۵۰۰	دري

د کوچيانو کورنۍ چې په ژمي يا د وږي په تخار کې مېنې لري

		تخار					د وږي مېنې / د ژمي مېنې		
		تالقان	اشکس (۳)	فوخار (۱)	راغ (۲)	خواهان (۵)	بهارک (۶)	شغنان (۱)	
په تخار کې مېنې لري	۲۰۰							۲۰۰	
	۳۰۰				۱۲۰	۱۱۰	۴۰	۳۰۰	
	۲۹۰				۳۰۰		۹۰	۲۹۰	
	۵						۵	۵	
له بغلان څخه ۲۰۰ کورنۍ تخار ته ځي او استوگنه لري	۲۰۰							۲۰۰	
له کندز څخه ۶۰ کورنۍ تخار ته ځي او هفته مېنې لري	۶۰							۶۰	
								ټول	
		۱۱۰	۱۶۵	۱۲۰	۲۰۰	۱۰۰	۱۰۰	۲۶۰	
په وږي کې مېنې لري					په د وږي کې مېنې لري				
په ۵۳۰ کورنۍ استوگنه لري					په ۵۹۵ کورنۍ استوگنه لري				

د تخار ولايت

د ولايت تخار كود لمبر (۱۲) د تخار مركز متالقان كود لمبر (۱) د كمپيوټر مخ ۳۸۳

موقعيت	د كپړې	كورون	ژبه	كلو	كود
N	۶۶۸	۱۱۰	پ'ا	آق بلاق	۶
NE	۳۲۳		پ'د'ا	قتلاق ارباب خان محمد	۸
N	۱۵۶۱	۲۸۶	پ'ا	اتم علي	۱۰
NW	۱۵۱	۲۰	پ'د'ا	شاه مراد قل	۲۱
W	۲۵۰۱	۲۹۳	پ'د	شهر كهنه	۲۳
W	۶۰۲	۹۸	د'پ	چشمه شير	۲۵
W	۵۶۳	۰۰	پ'د'ا	قتلاق ملاكريم	۲۶
W	۲۵۸	۵۳	پ'د'ا	قتلاق حاجي خېد الله خان	۲۷
W	۶۳۳	۹۳	پ'د'ا	پنكان	۲۸
W	۲۱۸	۲۸	پ	ميرزا نور	۲۹
W	۲۰۵	۲۹	پ	صافي	۳۰
W	۱۸۳	۳۱	پ'د	نور باد	۳۲
W	۵۸۰	۱۱۲	پ'د'ا	پلغن PALGAN	۳۳
S	۴۰۰	۰۰	پ'د	اسماعيل سنگ لارخ	۴۴
SE	۲۶۶	۳۹	پ'ا	سرخيل	۵۵
E	۳۰۱	۵۳	پ'ا	صوفي غلام (چوگي)	۶۲
NW	۱۶۶	۱۰	پ	بلند آوه ناقلين	۱۰۰
NW	۱۲۵۱	۱۹۲	پ'د'ا	چرم گري	۱۱۶
W	۲۶۰	۴۳	پ'د	قتلاق حاجي عبد القويم	۱۱۹
NW	۱۸۲	۲۰	پ'د	قتلاق شاه محمد	۱۲۰

NW	۱۲۰۵	۱۹۲	ا'پ'د	تشی تپه	۱۲۷
W	۷۹۳	۱۳۰	ا'پ'د	تخت کوب دک	۱۲۸
W	۹۲۷	۱۲۰	ا'پ'د	کنگال باغ GAKHAL	۱۳۲
W	۱۲۰	۱۸	پ	حاجی آغا جان (قا، مراس)	۱۳۳
W	۱۲۹	۲۱	د'پ	صافی (جلاد)	۱۳۷
W	۳۶۱	۵۴	ا'پ'د	نجار باشی	۱۳۰
W	۶۹۲	۱۱۷	پ'ا	آق محمد (بای کلدی)	۱۳۲
NW	۳۲۶	۵۷	ا'پ	چار قشلاق	۲۲۹
NW	۵۷۱	۹۴	پ	حاجی پهلوان	۲۳۲
NW	۳۵۸	۵۵	پ	کوتما Kotarma	۲۳۳
NW	۵۱۲	۸۳	پ	پینب Painab	۲۳۴
NW	۲۳۶	۶۶	ا'پ	قشلاق سیدانی	۲۵۶
W	۵۹۷	۱۰۵	پ'پ	خروقی	۲۵۹
W	۷۵۷	۷۰	پ'پ	کدوخل	۲۶۱
W	۲۰۴	۲۸	پ	قشلاق میرافغان	۲۶۳
W	۳۸۶	۵۴	پ	شیر شاه اسیربای	۲۶۶
W	۱۶۴	۲۶	پ	مجنون بید	۲۶۷
W	۱۶۸	۲۴	پ'ا	نمازبای	۲۶۸
W	۶۳	۱۲	پ	چک لاهور	۲۶۹
W	۱۱۵۷	۱۷۶	د'پ	گلو Gaw	۲۷۰
W	۳۱۹	۴۷	پ	ملا محمد قلا	۲۷۲
W	۵۶۱	۷۲	پ	قرندو	۲۷۳
W	۱۸۷	۳۳	د'پ	شیخ جان خان	۲۷۴
W	۵۱۰	۳۰	پ	شیخ علی	۲۷۵
W	۷۳۲	۷۳	د'پ	ملا محمد	۲۷۶

W	۳۴۵	۵۵	د'پ	للم یاز	۲۴۴
W	۳۸۰	۵۲	د'پ	ایشتانان (خواجه مشک)	۲۴۹
W	۱۸۳۳	۲۸۲	پ	چین زی	۲۸۰
W	۲۱۴	۲۴	پ	خواجه چین کل (جداکس)	۲۸۱
				<i>Jada Kamar</i>	
W	۱۸۲	۲۸	پ	جواقلین (نواقلین) شینواری	۲۸۲

Jwazelin

۶۲	لموری ژیبی
۵۰	پستو ژیبی
۱۳	دری، ازبک
۱۵۰	ازبک
۱۱	پستو، دری ازبک

۲۸۶ قولاکی

د تخار ولايت كود لمبر (۱۲) ، د كپيوټر ۳۰۱ مخ د بنگي علاقه دارې كود لمبر (۲)

موقعيت	د كپي	كورونه	ژبه	د كلي نوم	كود
S	۲۱۳	۳۲	د'پ	چهارآسياب (افغانيه)	۳۳
S	۲۶۹	۴۰	پ'ا	افغان قشلاق	۳۳
			۳۳	دري ازبك	
			۲	ازبك	
			۱۸	دري	
			۲	پښتو	
			۵۸	ټول	

د تخار ولايت كود لمبر (۱۲) د كپيوټر ۳۰۳ مخ د (شكش ولسوالي كود لمبر (۳)

ټول كلي ۹۶ ټول دري ژبې بنودل شوي.

د چال علاقه دارې كود لمبر (۴) د كپيوټر ۳۰۶ مخ

ټول كلي ۵۲ ټول دري ژبې بنودل شوي دي.

د ورسج علاقه دارې كود لمبر (۵) د كپيوټر ۳۰۷ مخ

ټول كلي ۷۳ ټول دري ژبې بنودل شوي دي.

د تخار ولايت كود لمبر (۱۲) ولسوالي فوخار كود لمبر (۶) د كپيوټر ۳۱۰ مخ

موقعيت	د كپي	كورونه	ژبه	د كلي نوم	كود
NW	۲۳۰	۳۰	د'پ	سنگان پالين	۲۷
S	۳۱	۳	د'پ	غجور Ghajor	۲۵

ټول كلي ۵۷ ټول دري ژبې ۵۵

د تخار ولايت كود لمبر (۱۲) د كپيوټر ۳۱۲ مخ د هكلفكان علاقداري كود لمبر (۹)
ټول كلي ۳۰ دري ژبني

د رستاق ولسوالي كود لمبر (۸) د كپيوټر مخ ۳۱۹
ټول كلي ۱۳۸ چې دري ژبني (۴۴) بنودل شوي ازبک (۲۹) دري بلوڅ (۲)
دري ازبک (۳۰)

د چاه آب ولسوالي كود لمبر (۹)
ټول كلي ۵۴ ټول دري ژبني

د سينگي قلعه ولسوالي كود لمبر (۱۰)
ټول كلي ۳۹ ټول دري ژبني

د تخار ولايت كود لمبر (۱۲) د درقد علاقداري كود لمبر (۱۱)
د كپيوټر ۳۲۳ مخ

موقعيت	دگري	كورونه	ژبه	دكلي نوم	كود
NE	۲۴۰	۳۸	د'پ	وكيد فتح	۳
NE	۳۸۶	۵۳	د'پ	باجوري وكيد عبدالله	۴
NE	۴۸۰	۴۴	د'پ	قل آباد	۵
NE	۹۰	۱۴	پ	عمر خېل	۶
NE	۴۹۴	۸۶	د'پ	الم جر Alam Jar	۷
NE	۳۲۴	۵۸	د'پ	ايشان آباد	۸
N	۵۴۵	۱۰۵	پ	كل توت	۱۰
NE	۸۰۳	۱۳۰	د'پ ۱'	قاغني Qaghani	۱۱
N	۳۹۴	۵۵	پ ۱'	قوم گذر Qom Godar	۱۲

N	۵۵۷	۹۳	پا	نواقلین	۱۶
N	۵۵۷	۸۱	پا	غلام خیل	۱۸
SW	۵۸۳	۱۰۳	پا	نور خیل	۱۹
W	۴۷۵	۷۴	پا	توکی	۲۰
SW	۵۶۷	۸۵	پا	مولوی زی	۲۱
SW	۵۸۰	۹۱	پا	ملاشیدین (طاهریان)	۲۶

تول کلی ۲۶

دری ۵

دری ازبک ۳

پشتو ازبک ۱

دری، پشتو، ازبک ۱

پشتو ۸

پشتو دری ۵

د تخار ولایت کودلمبر (۱۲) د خواجه غار ولسوالي کودلمبر (۱۲) د کیوټر ۲۲۳ مخ

موقعیت	د کړي	کورونه	ژبه	د کلي نوم	کود
W	۲۱۷	۲۹	د'پ'۱	خوش گلدی	۵
E	۹۰	۱۸	پا	سرپل کوکچه	۱۳
E	۱۴۰۲	۲۱۳	پا	لب کوکچه	۱۵
NE	۳۴۰	۲۹	پا'۱	لاک کل Lak Ak	۱۹
NE	۲۵۰	۲۴	پا	زور برونی ناقلین	۲۰
N	۵۳۶	۸۶	د'پ'۱	جوکدوی بالز	۲۳
N	۳۹۱	۱۰۵	د'پ'	ناقلین ظلم	۲۴
NE	۸۱۲	۱۳۴	پا'۱	ناقل باغبان	۳۱

N	۱۸۰۳	۲۸۱	د'پ	لويقا	۴۲
N	۶۱۹	۱۲۰	د'پ	باي ونگاک	۴۳
N	۵۱۹	۵۲	پ	ناقل ساکا	۴۵
N	۲۳۵	۴۵	پ	ناقل باجوپي	۴۶
N	۴۸۶	۸۱	د'پ	...کسکول sak sakol	۴۸
N	۲۳۱	۴۱	پ'د	ايديم قل	۴۹
N	۳۹۶	۲۵	د'پ	حيرتان	۵۱
N	۵۱۹	۴۰	د'پ	تغاق، تک Tagha qolrak	۵۵
NE	۶۲۶	۹۸	پ	تفتون	۶۱
SW	۳۲۴	۵۳	پ	صاف قروغ	۶۹
SW	۵۴۵	۹۵	پ	تيمن	۷۰
SW	۵۱۳	۷۶	د'پ	قشلاق حاجي عبدالخالق	۷۲
SW	۵۳۸	۱۱۳	د'پ	صاف قروغ	۷۳
S	۲۹۳	۴۳	پ'د	سرھزار باغ	۷۹
E	۵۰۷	۹۸	د'پ	زانچه گنر (قلاچہ)	۸۰

ازبک } ۱۳
 دري ازبک } ۵۱
 ازبک دري } ۱
 دپنتو ھايونه } ۲۳
 ۸۹ ټول کچي

د تخار ولايت كود لمبر (۲)

د تخار د ولايت كوچيان

د ژمي په موسم كښې (۷۹۵) كورنۍ كوچيان اوښه او چيان په تخار كښې سوږې شوي دي. چې د اوږي په موسم كښې (۵۹۵) كورنۍ يې بدخشان ته خپلې مېنې وړي. او (۲۰۰) كورنۍ يې په تخار كښې هر وخت ليدل كېږي. يعنې دغه (۲۰۰) كورنۍ په اوږي د تالقان په ولسوالۍ كښې مېنې لري. صد اړنگه د بغلان څخه په اوږي (۲۷۰) كورنۍ اود كندز څخه (۶۰) كورنۍ تخار ته وړي. نوموږن ويلی شو. چې تخار په ژمي د بغلان او كندز د كوچيانو د لارې په سر او په اوږي د بدخشان د كوچيانو د لارې په سر دی. يا په با عبارت د تخار د لارې څخه تگ او راگډ كوي. په تخار كښې مومنه په ينگي قاهه كښې (۱۵۰) كورنۍ په خواجه غار كښې يو سفزي (۳۰) كورنۍ او كاكې (۵۰) كورنۍ مېنې كوي. تخار (۷۰) كورنۍ پښتانه لري. چې (۹۷۰) كورنۍ په پښتو خبرې كوي. او ټول كوچيان د تخار په پښو د يوه ځای څخه بل ځای ته ځي.

د تخار په ولايت كښې (۴۱۶۰) كورنۍ هلي كوچيان شته چې د اوږي په موسم كښې دخپلو كورونو څخه پر لري نه ځي. او په (Kapas) كپسه كانو كښې استوگنه كوي. ځنې (۳۰۰) كورنۍ پښتانه كوچيان هم دنورو په شان په كپسه كانو كښې استوگنه كوي.

او پښتانه يې :-	په خواجه غار كښې سلمان خېل	۶۰ كورنۍ	۳۲۰ وگړي
په ينگي قاهه توتي	۳۰	۱۳۰	۱۳۰
احمدزي	۲۰	۱۳۰	۱۳۰
لع دین	۲۰	۲۱۰	۲۱۰
تيرين	۲۰	۱۲۰	۱۲۰
اندا	۱۰	۷۰	۷۰
سنزي خېل	۲۰	۲۱۰	۲۱۰

۲۲۰ وگپي

۶۰ کورنوم

په پينگي قلعه صافي

۰ ۰

۰ ۱

عمر خېل

۰ ۱۱۹۰

۰ ۱۰۰

وردک


نورپي تاجک اوگير وي.

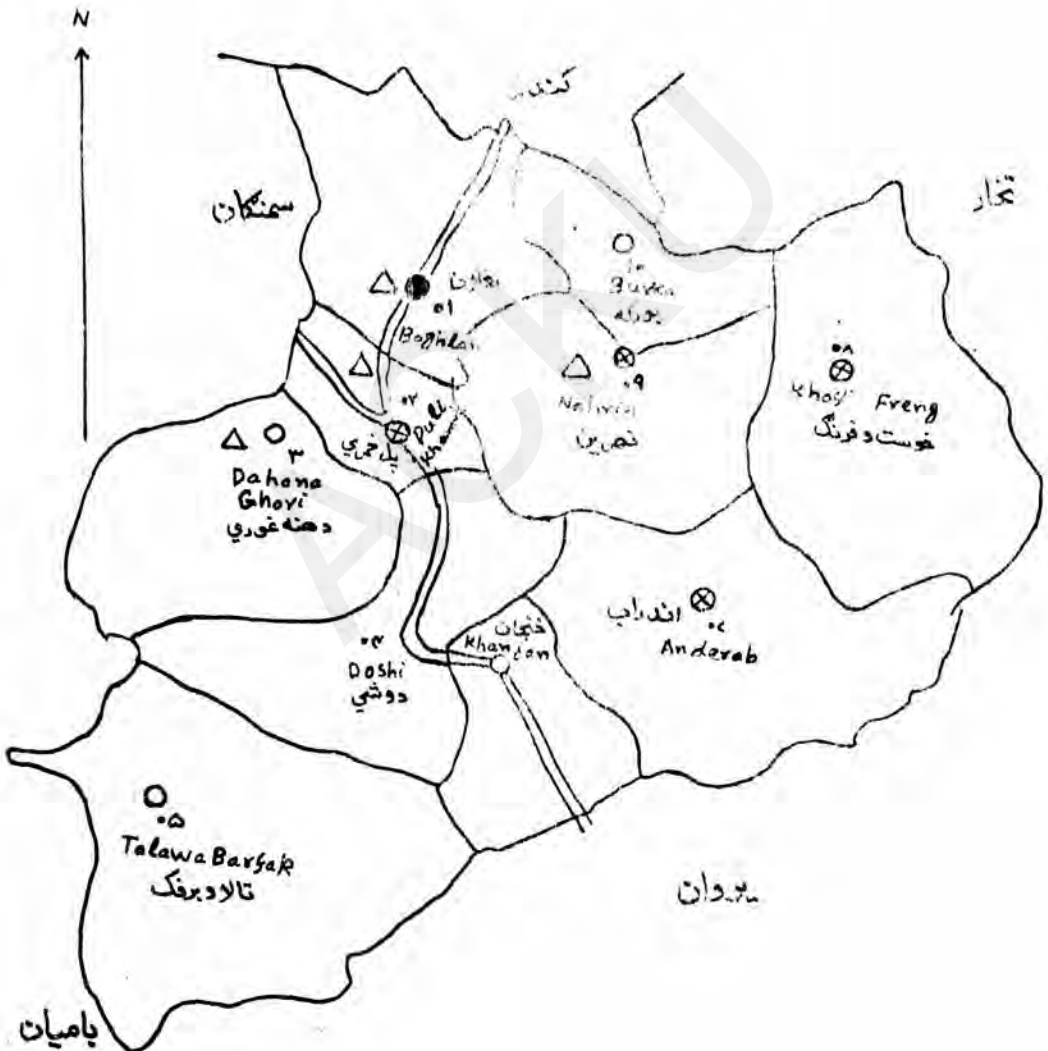
د تخار ولايت د پښتنو کوچيانو قومونه د قومو مشران د ژمي او دوبي د استوگني ځايونه او درکېر دي و شپږ کالونه

رقبه ديو شمېر	د دوبي مېنې		د ژمي مېنې		د قوم مشر	قوم	
	ولسوالي	ولایت	ولسوالي	ولایت			
۲۰	۱۱	۸	۱۲	۸	اسماعيل	احمادي	۱
۱۰	۱۲	۸	۱۲	۸	"	ازندپ	۲
۶۰	۱۲	۱۰	۱۳	۵	حاجي محمد	لمر	۳
۲۰	۱۲	۸	۱۲	۸	اسماعيل	نورپي	۴
۲۰	۱۱	۰	۱۲	۸	عبد الغفار	مومند	۵
۵۰	۱۱	۲	۱۲	۸	ملا محمد اصلي	"	۶
۵۰	۱۱	۰	۱۲	۸	"	"	۷
۵۰	۱۱	۲	۱۳	۸	عبد الغفار	"	۸
۲۵	۱۲	۳	۱۳	۱	حاجي لالی	نورزي	۹
۶۰	۱۲	۸	۱۲	۸	اسماعيل	عمر خېل	۱۰
۲۰	۱۲	۸	۱۲	۸	"	صافي	۱۱
۱۰	۱۲	۸	۱۲	۸	"	سغزي	۱۲
۳۰	۱۲	۳	۱۲	۳	ولي محمد	سلمان خېل	۱۳
۴	۱۱	۱۱	۱۲	۹	جان محمد	طاهري	۱۴
۶۰	۱۲	۸	۱۲	۸	اسماعيل	ترين	۱۵
۵۰	۱۱	۵	۱۲	۳	محمد کرم	تفت	۱۶
۶	۱۲	۳	۱۲	۳	مير اغا	توخي	۱۷
۱۰	۱۲	۸	۱۲	۸	اسماعيل	وردک	۱۸
۳۰	۱۱	۰	۱۲	۳	نجم الدين	يوسفزي	۱۹

BAGHLAN PROVINCE (13)

دبغلان ولايت (۱۳)

- Paved Road  سبک اسفالت
- مرکز ولايت
 - ⊗ مرکز داسوالي
 - مرکز علاقه داري
 - △ شهر



د بغلان د ولایت لنډه پېژندنه (۱۳)

د بغلان د ولایت پخوانی نوم فوکیالنگ *FO - Kia - Lang* د د - چن - سیه - تو *Seh - To* *chen* (خوست فرنگ) 'دراپسه' *Drapsa* (اندراب) کاردمنس *Gardamanis* (د غور بند سیمه) یې هغه پخوانی ځایونه دي. چې د چيني سياحاتو په وخت کېنې نوموړا کېدل. د لویو کوشان یانو په وخت کېنې بغلان غوره مدنیت درلود. د باستان شناسي په پلټنو کېنې څرگنده شوې ده. چې د سرخ کوتل په غونډه یې د لویو کوشانیانو تاریخي آثار شته دي. د دغه تاریخي آثارو مثالونه هغه لیکنې دي. چې په ډبرو باندې لیکل شوي او تر اوسه د افغانستان په نورو ځایو کېنې دغه ډول آثار نه دي په گوته شوي. د بغلان یو بل پخوانی نوم (بغولانگو ویک لنگ) هم کېنل شوی. چم قلعه چې د اجمیر د نهر شمال ته ده. یو بل تاریخي ځای دي. چم قلعه په څلور ضلعي ډول جوړه شوې او هره ضلع یې نژدې دوه سوه مېټره ده. دغه تاریخي ځای هم د کوشانیانو مدنیت څرگنده وي. د بغلان ولایت ډېر نفوس لري. او ښه حاصل درکوونکې سیمه ده. خو تر ۳۲۳ کال د څه د قطغن د ولایت مرکز ده. چې اوس د هېواد له زراعتي ښارو څخه گڼل کېږي. د بغلان د ولایت شمال ته تخار او کندز، جنوب ته پروان، ختیځ ته کاپیسا او تخار لوېدیځ ته سمنگان او بامیان پراته دي. بغلان نسبتاً یوه غره سیمه ده. چې د شمال لوري ته یې اوارې زمکې شته. خو ختیځ او جنوب لور سیمې یې غره دي. په ختیځ کېنې یې د شیخ جلال غر پروت دی. چې د نهرین د لسوالي د بغلان څخه جدا کوي. دغه غره د جنغوزیو، اړچي او خټک د ډن لري. چې د مېوې او لرگیو څخه یې استفاده کېږي. د دغه سیمې یو بل غره د گرداب غر دی. چې د بغلان په شمال کېنې پروت دی. چې شکلې او څاډرینې غونډه لري. او د کندز سیند د همدغه غونډیو څخه تېرېږي. همدارنگه د پوزې غر د بغلان په جنوب لوېدیځ کېنې موقعیت لري. چې د تعمیراتي ډبرو له کبله پوره اهمیت لري. او د دغه ولایت اړتیا دی پوره کوي

یو بلډ غر چې د غوري او پلخري په سیمه کې له شمال نه د جنوب په لور موقعیت لري . د چنغر غر دی چې دارچې پسته او ځنګلونه لري . او په سمون کې یې په پسرلي او اوږي کې به د خړي ځایونه لري . نو ځکه په پسرلي او دوږي کې ددغه غره په لمنو کې کورچیان مینې لري . او خپل ژوي روزي د کورکو غر ددغه ولایت یوه بله لوی ده . چې د پلخري په شمال ختیځ کې موقعیت لري او د هېرود سکرو یوغت انبار دی . د سیا درې غر هم د بغلان په ولایت کې دی . او د پلخري په جنوب ختیځ کې موقعیت لري . د پسته ، ځنګک او بلوط وږي لري . دغه غر د هېرود او یو سرچینه تشکیلوي . تر کپله ګر پورې موقعیت لري . د تاله او برذک سلی د بغلان معروفه غرونه دي . چې د دوشی په جنوب کې پراته دي . اولمې یې تر بنګاري درې پور اهندا لري . د اجر دره چې یوه سرسبز او ښکلې دره ده . هم په همدغه ولایت کې ده . د بغلان په ولایت کې چې د پسر سینه ونه نشته . نو یواځې د کندز سیند یې مشهور دی . چې د ځواک د کوتل ، لاندګ او شیبې څخه پیل کېږي . او د کپله ګر د سنگ سوراخ په سیمه کې یو بند ورته جوړ شوی دی . چې د کرفی په چارو کې درڅخه پوره ګټه اخیستل کېږي . د پلخري په سیمه کې د برېښنا یو لوی بند په ۱۳۱۴ کال جوړ شوی . چې د برېښنا د (۳۵۰۰) کیلو واټو په ظرفیت برېښنا تولیدوي . او د ګورګا نهر د کندز په سیمه کې له همدغه بند څخه پیل کېږي . دغه سیند د پلخري او بغلان څخه تېرېږي . او د کندز په ولایت کې بهېږي . تر هغه دروسته د آمو سیند ته ورتوېږي . د بغلان ولایت چې د هندوکش په شمال کې موقعیت لري ژمي یې سوږ او دوږی یې تود دي . ژمي او پسرلي یې باراني موسونه دي . بغلان په صنعت او کرنه مشهور دی . خلق یې د ژوو په روزنه او کرنه بوخت دي . غنې غنې حاصلات یې غنم ، پنبه ، چغندر ، درېجې ، جوارې ، کچالو او تیلی نباتات دي . سابه هم لکه کازري ، کچانو ، کاهو ، پیاز کرم او داسې نور شيان هم کرل کېږي . د ژوو روزنه یې هم د پوره ستاینې وړ ده . لکه د آسونو ، غویو ، پسونو ، دزد ، او بسانو او خرو .

بغلان د لومړي سر شمېرنې په وخت کې (۱۰) ادارې واحدونه لرل . چې (۹۹) کلی په کې سروې شوې دي . چې د ادارې واحدونو او د پښتنو استوګن ځایونه په لاندې ډول سره دي .

د بغلان ولايت (۱۳) د مرکز ولسوالي (۱)

موقعیت	ډگرې	کورونه	ژبه	دکلي نوم	کودلېر
SE	۳۱	۷	پ	قاري محبوب	۱
E	۵۳۹	۸۰	پ	يکه توت	۲
NE	۳۸	۵	پ	محمد غوث	۶
E	۳۸۲	۶۷	پ	ملاجان	۷
E	۲۳۰	۷۶	پ، د	تاجکها	۸
NE	۲۲۲۵	۳۱۸	پ، د، ا	حن تال وردکهای صودی ملدرها	۹
NE	۶۳۳	۷۹	د، پ	قيبي حن تال ناقلين جوال تپه Saoychi	۱۰
NE	۳۷۱	۵۶	د، پ	قيبي احمد زايي	۱۱
NE	۵۲۸	۸۶	د، پ	قيبي حن تال ملدرها ولغانيها	۱۲
N	۲۵۷	۲۳	پ	ارباب صديق (ارباب صمد)	۱۳
NE	۵۳۸	۱۳	پ	جر خشک (ناقلين وردکها)	۱۴
NE	۲۸۶	۵۲	پ	جر خشک (قتلوق حاجي منير و محمد)	۱۵
N	۱۰۰	۱۲	پ	جر خشک (صافي هاجمه ارباب ايوب)	۱۶
N	۳۳۱	۶۴	پ	جر خشک ککو (عبد المومن)	۱۷
N	۷۰۲	۱۱۷	پ، د	جر خشک (محمد عظيم حاجي يارکچل)	۱۸
			پ	جر خشک (ناقلين سيد خېل ها)	۱۹
N	۶۷	۹	پ	جر خشک (حاجي ملاتور)	۲۰
N	۲۵۲	۸۱	د، پ، ا	لقيان Lagyan	۲۲
N	۶۰	۹	پ	بکري (حېر خشک)	۲۳
N	۱۷۴	۳۵	پ، ا	جان فرق (باي محمد) Jan Farz	۲۴
N	۲۸۳	۵۱	پ، ا	جان فرق (کھنراد ناقلين صافي)	۲۷

N	۳۴۲	۵۹	پ	۲۸	حمت خیل (حاجي ثواب الدين)
N	۳۹۹	۸۶	پ	۳۱	آب قل (حاجي بدرنگ)
N	۳۴۳	۵۲	پ	۳۲	شش کپه
NW	۳۷۹	۶۶	پ	۳۳	خدا ایداد خیل
NW	۱۵۸	۲۲	پ	۳۵	خاله زي
N	۲۵۹	۴۷	پ	۳۸	اتما خیل
N	۹۰۷	۱۷۸	پ	۳۹	شفیع خیل
N	۹۲۵	۱۶۲	پ	۴۰	شاهی خیل
N	۳۸۵	۷۱	پ	۴۱	ارباب لاجورد و دولت
N	۳۴۷	۵۹	پ	۴۲	کھاري (احمد خیل)
N	۳۸۱	۶۲	پ	۴۳	کھاري (ذکر خیل)
NW	۱۰۶۷	۱۷۰	پ	۴۵	منگل کویں (چنار)
NW	۲۳۸	۴۸	پ	۴۶	کوب چنار (خدانیا)
NW	۸۴۱	۱۲۷	د پ	۴۷	عربیهای کوب چنار
W	۷۶۳	۱۰۶	پ	۴۸	جند خیل
W	۱۱۷۸	۱۸۳	پ	۴۹	کوب چنار kok chenar
W	-	-	پ	۵۰	بای سقال (چکسای غلام بای)
NW	۸	۳	پ	۵۱	بای سقال (حاجي لولی)
NW	-	-	پ	۵۲	بای سقال (یکه سنگ) قشوق حاجي کاری
N	-	-	د پ	۵۳	بای سقال (ملاولی و لایقا)
W	۱۵۹۸	۲۶۶	پ	۵۴	بای سقال کندها اریها اریاب علی احمد
W	۹۲	۱۸	د پ	۵۷	بای سقال حاجي پیوند
W	۹۸	۱۸	د پ	۵۹	بای سقال (چکسای) ملا عبد الحمید
W	۱	۱	پ	۶۰	بای سقال (حاجي عبد القیوم)
W	۳	۱	پ	۶۱	بای سقال (ملا وزیر)

SW	۱۴۳۲	۱۹۵	پ	پای سرخپل Baysar Khail	۶۲
SW	۵۴۴	۷۵	پ	بيگزر BEKZAR	۶۳
SW	۳۸۵	۵۰	پ	شېخ کلي	۶۴
SW	۲۴۶	۳۸	پ	خاله زي	۶۵
S	۱۴۳۰	۲۹	پ	افغاني ها	۶۶
SW	۱۴۸	۲۵	پ	کوبه چنار (ريازري) قريه غياث باي	۶۷
S	۲۴۶	۳۸	پ	خاله زي	۷۲
S	۳۴۸	۵۵	پ	سلام خپل	۷۳
S	۲۵۹	۳۸	پ	ولي خپل	۷۴
S	۱۱۳	۲۰	پ ۱	سرسوک يزدا	۷۵
S	۱۸۹	۴۳	پ ۱	ارباب طاهر	۷۶
S	۳۸	۴	پ	تورانې (قريه محمد سعيد)	۷۷
E	۴۳۰	۶۳	پ	شترغلوت (حاجي بعد جان)	۸۷
NE	۴۲۰	۷۳	پ ۱	قيبي چورن	۱۰۰
NE	۱۹۷	۲۹	پ ۱	خواجه کلان	۱۰۴
NE	۱۰۳۱	۱۷۳	پ ۱	مکدای کل	۱۰۶
N	۱۹۸	۳۳	پ	قيبي حن تال (مياني)	۱۰۷
NE	۲۵۸	۴۲	پ	جر خشک	۱۱۰
NE	۴۵۱	۶۸	پ	ناقيلين وردک (جمه ارباب محمد افضل)	۱۱۳
NE	۴۴۵	۵۰	پ	قزاق	۱۱۷
NE	۳۶۵	۶۹	پ	تيمورگرداب حاجي محمد ايوب حاجي کل محمد	۱۱۸
NE	۳	۱	پ	تيمورگرداب (ملاکمال)	۱۱۹
NE	۲۹۲	۴۶	پ ۱	تيمورگرداب (حاجي کل محمد)	۱۲۰
NE	۹۴۷	۱۸۶	پ	چار تنبه تپه	۱۲۱
NE	۱۳۲	۲۸	پ	تيمورگرداب (حاجي ضويضا)	۱۲۲

NE	۲۵۵	۳۹	پ ۱۴	تیمورگرداب (حاجی عبدالعزیز خان ارباب)	۱۲۳
N	۴۳۱	۱۲۸	پ ۱۵	گرداب (مغل) ارباب جان گل	۱۲۴
NE	۲۱۳	۳۵	پ	گرداب (قنداری) تاج محمد بای	۱۲۶
NE	۳۴۱	۶۴	پ	مکلوگیر (ارباب کافر)	۱۳۲
NE	۲۰۴	۳۴	پ	گرداب (ملوکیان) گندهاری	۱۳۳
N	۱۳۹	۲۵	پ	گرداب سر بلند خدران	۱۳۴
N	۱۰۴	۱۸	پ ۱۵	گرداب (قتلوق قوم اندر حبیب الله)	۱۳۴
N	۲۱۰	۴۶	پ	گرداب (قتلوق قاسم لورکویی)	۱۳۸
N	۸۲۴	۹۲	پ	انار خیل	۱۳۹
N	۱۵۹	۳۶	پ	حاجی گلکلی	۱۴۰
N	۶۳۱	۱۱۰	پ	لاجورد	۱۴۱
N	۴۸۴	۴۱	پ ۱۵	گلکلی خیل و ارباب	۱۴۲
N	۵۵۶	۸۴	پ	سردار خیل	۱۴۳
NE	۴۰۶	۶۸	پ	ناقلین خبر حسن تیل (ارباب محمد عارف)	۱۴۴
N	۶۶۵	۴۴	پ	حاجی عبدالجلیل	۱۴۶
N	۱۳۰۲	۱۹۰	پ	جرختک (ناقلین ملالوی خان) خدران	۱۴۷
N	۶۴۳	۱۱۴	پ	جرختک (ناقلین)	۱۴۸
N	۴۱۰	۶۶	پ	حمت خیل (حاجی عبدالرحمن بای)	۱۴۹
N	۱۰۲۵	۱۵۶	پ	حمت خیل (حاجی باز گل)	۱۵۰
N	۲۹۶	۵۶	پ	حمت خیر (قاهر بای)	۱۵۱
N	۹۶	۲۱	پ	حمت خیل (حاجی باز میر)	۱۵۲
N	۲۸۶	۵۲	پ ۱۵	ذکر خیل ZAKAR KAIL	۱۵۳
N	۳۰۸	۵۸	پ	حمت خیل (شش کین)	۱۵۴
N	۱۲۲۵	۲۳۸	پ	زمان خیل	۱۵۵
N	۸۴۵	۱۵۱	پ	دراغ خیل	۱۵۶

N	۶۵۵	۱۲۶	د'پ	مکد داب ارباب الله نور	۱۵۷
N	۳۹۳	۶۹	د'پ	آب قل (خان آبادي مکلا و عربها)	۱۵۹
N	۱۵۷۹	۲۶۵	پ	آب قل (مکلا کلان) قشلاق مولوي نظر	۱۶۱
N	۶۳۶	۱۰۱	پ	آب قل (مکلا اول) صلا و حلا	۱۶۲
N	۱۳۸	۱۷	پ'د	آب قل (شهر محمد)	۱۶۳
N	۸۱۰	۱۲۲	پ	آب قل (خدران)	۱۶۳
N	۲۱۷	۵۶	پ	آب قل (پسته مزار) حاجي سيد	۱۶۵
N	۳۸۲	۸۱	پ	توروزک تپه (خدايداد خيل)	۱۶۶
N	۸۳	۱۲	پ	آب قل (نوروزک تپه) حاجي محمد الله	۱۶۷
N	۵۰۶	۷۲	د'پ	آب قل (بلوچها)	۱۶۸
N	۵۲۸	۷۶	د'پ	علي خواجه (ارباب سرور) فرهيان	۱۶۹
N	۷۲۷	۱۲۲	د'پ	آب قل (سرکوبي) قره بارک	۱۷۰
N	۸۱۳	۱۲۸	پ	علي خواجه (نظر محمد باي) ارباب رستم	۱۷۱
N	۲۶۱	۴۱	پ	آب قل (قشلاق حاجي محمد)	۱۷۲
NW	-	-	پ	دشت کبار (حاجي مولوي)	۱۷۳
N	-	-	پ	دشت کبار (حاجي مولوي لودين)	۱۷۵
NW	-	-	پ	دشت کبير (مرزاقاق)	۱۷۶

ټول ۱۷۶ کلي ازبک ۱۸ کلي

۶۳۰	۹۰	کوچيان بارکزي غلزي
۲۱۰۰	۳۰۰	نورزي
۳۵	۵	ملاخېل
۲۱۰۰	۳۰۰	اتمان خېل موهند
۲۱۰	۳۰	مشورنېي
۲۱۰	۳۰	خورک زي نوډپنتانه
۳۲۰	۶۰	علي خواجه

د بغلان ولايت كودلمبر (۱۳) د بركه علاقداري كودلمبر (۱۰)

موقعيت	د كبري	كود	ژبه	د كبري نوم	كودلمبر
	۱۳۲۵	۲۱۵	پ، د، ا	آق چشمه مركز علاقداري بركه	۱
W	۸۲۱	۱۲۶	پ، د، ا	شش كلي	۲
NE	۱۸۳	۲۵	پ، ا	اكاخېل	۴
NE	۹۴	۱۲	پ	حاجي مكرنگ	۸
NE	۱۳۱	۲۴	پ	ناقلين لوگري (ارباب نظر هېد)	۱۲
	۲۴۳	۳۹	پ، ا	ناقلين لوگري (صوم خان، جبه دين)	۱۳
			۹۵	قول كلي	
			۶۰	ازبک	
			۶	پښتانه	
			۲۹	دري	

د بغلان ولايت كودلمبر (۱۳) د نهرين ولسوالي كودلمبر (۹)

NW	۲۲۰	۳۲	پ	خلزايي	۱۲
NW	۳۴۹	۵۵	پ	نيازي افغاني	۱۳
W	۳۴۵	۵۸	پ، د	دشت قاضي	۱۶
W	۱۲۵	۲۱	پ	طوطي خېل	۱۷
W	۱۳۷	۲۰	پ	عثمان خېل	۱۸
W	۹۱۰	۱۴۵	پ، د، ا	حفظ باچا Hasf Bachah	۱۹
W	۵۷	۹	پ، د	شېخ مهدي	۲۰
W	۳۴۱	۶۷	پ	تركي سيد باغتدالي بابا	۲۶

W	۱۵۴	۲۵	پ	تره خېل	۲۸
W	۲۸۹	۳۹	پ، د	جولا	۲۹
W	۴۲۲	۴۵	پ	کهنه قلا KALA	۳۰
NW	۱۵۲	۲۳	پ	زدران	۳۱
NW	۲۸۵	۲۵	پ	جان محمد	۳۲
W	۲۴۵	۲۹	پ	خوازک	۳۶
W	۴۰	۸	پ	شینواري SHENWARI	۳۷
W	۴۳۴	۴۶	پ	لکن خېل (قلاقي عيد المحسن)	۳۸
W	۳۴۶	۵۷	پ	حاجي محمد اسلام	۳۹
NW	۴۵۱	۶۵	پ	قتلاق حاجي محمد عمر	۴۰
W	۴۴	۹	پ	قتلاق رحمن	۴۲
NW	۹۷	۱۷	پ، د	ده مردهي (علي اکبر)	۴۳
W	۲۳۳	۳۷	پ	سخي (موسى خېل)	۴۸
W	۲۳۳	۳۷	پ	بنوزي	۴۹
W	۴۲۲	۶۳	پ	مقاف خدران	۵۰
NW	۶۸	۱۱	پ	خدران (سلطان محمد)	۵۱
NW	۴۴۸	۸۹	پ	قراکچ مزار (ساکا)	۵۲
W	۲۰	۶	پ	محمد اصير	۵۵
W	۱۹۱	۳۷	پ	ناصري	۵۹
W	۱۵۳	۲۵	پ	ناقلين	۶۱
W	۴۰۰	۴۶	پ، د	موي CAWI	۶۸
S	۱۷۷	۱۸	پ، د	افغانا (طبق سر) (Tabasara)	۱۱۲

د دلسوالي په مرکز (۴۴۷) کورونه (۳۲۶۸) دگړي څرگند شوي.

۱۳۳۰	۱۹۰	دغلز و ولي خېل	کوچيان :	۳	ازبک
۸۴۰	۱۲۰	لکني خېل		۳۰	پښتانه
				۱۳۶	دري

د بغلان ولايت کور د ملبر ۱۳ د کمپيوټر ۳۴۶ مخ د خنجان علاقداري کور د ملبر (۶)

NW	۵۶۲	۷۰	د	چاکن (Gagani chokan) پ	۵
NW	۵۶۱	۸۸	پ	مزاڼي پايان	۶
W	۳۹۵	۶۱	د	مغجان	۷
W	۱۸۳	۳۴	د	کرکنجک	۸
SE	۱۵۵	۲۸	د	دوشاخ	۹
S	۹۳	۱۹	د	شاوولي (سالنگ شمالي)	۱۰
E	۱۵۹	۲۳	د	دو آب ۵۵ ۴۵	۱۱

ټول کلي ۷۱ پښتو ، ازبک او ترکمن نه لري -
 کوچيان غلزي تېز ۳۰ ۲۱۰

ولایت یغلان د کمپيوټر ۳۴۸ مخ د اندراب ولسوالي کور د ملبر (۷)

ټول کلي ۱۸۹

پښتانه ، ازبک او ترکمن نه دي په گوته شوي

واقعیت دا دی چې پښتانه په اندراب کې شته او دغه سر شماری او معلومات د

تأمل وړ دي -

د خوست فرنگ ولسوالي کودملير (۸)

ټول کلي ۱۶۶

نوټ: پښتانه، ازبک او ترکمن ته دې په گوته شوي - ټول درې ژبې

د بغلان ولايت کودملير (۱۳) د دوشي ولسوالي کودملير (۴)

د کمپيوټر ۳۳۱ مخ

N	۵۲۳	۸۵	د، پ	افغان دوشي	۴
N	۲۰۴	۳۵	د، پ	قراصت (Qaramaz)	۲۱
NE	۲۵۹	۴۱	د، پ	مونگهک (Mwngahk)	۳۰
N	۵۶۹	۱۰۱	د، پ	سنگ سوراخ پايان	۳۶
N	۱۹۵	۳۲	د، پ	قلعه مردان	۳۷
N	۳۶۴	۶۰	د، پ	جزاراخان	۳۸
N	۱۸۸۳	۲۹۱	پ	جويبار	۳۹
N	۵۲۵	۹۲	پ	بډوي (قلعه بډوي)	۴۰
N	۵۲۲	۶۴	پ	قشلاق ناصري	۴۳
N	۱۴۹۲	۲۲۱	پ	ډکي (د قريه ډکي)	۴۴
N	۳۸۴	۷۰	پ	ټفرک Taprak	۴۵
N	۱۶۹	۳۲	پ	ارسلو خان کلي	۴۶
N	۲۷۶	۴۸	پ	علي خېل	۴۷
N	۳۷۴	۵۵	پ	سيد خېل (صافي)	۴۸
N	۳۸۳	۵۶	پ	زحرايي	۵۰
N	۷۴۵	۱۱۹	پ	اتمان خېل ATEIMAN	۵۱
NW	۳۲۹	۴۸	پ	تودک	۵۲

۳۱۵ ۴۵ کوچيان! لکن خېل غلزي ۱۱۳ ټول کلي
 ۱۴۰۰ ۲۰۰ شينواري

$$۱۱۳ = \begin{cases} ۱۱۰ & \text{دري ژبيي} \\ ۳ & \text{پښتو} \end{cases}$$

د کمپيوټر ۴۴۴ مخ علاقداري تاله و برفک کودلمبر (۵)

$$۶۳ \begin{cases} ۶۳ & \text{ټول کلي} \\ - & \text{پښتانه} \\ - & \text{ازبک} \\ - & \text{ترکمن} \end{cases}$$

د بغلان ولايت (۱۳) د کمپيوټر ۴۳۹ مخ علاقداري دهن غوري (۳)
 (شيد نيازکمل)

E	۱۱۱	۱۶	د'پ	۳ قشلاق الف خان
NE	۲۲۴	۳۶	د'پ	۴ کند هاري ها
E	۵۴۸	۹۶	پ	۲۴ زروني
E	۱۵۹	۲۵	پ	۲۶ مهاجرين
E	۳۰۹	۴۴	پ	۲۸ خروټي دهان

د علاقداري په مرکز کې (۲۹) کورونه شته چې ۱۵۲۹ تنه لري.

$$\begin{cases} ۹۲ & \text{ټول کلي} \\ ۵ & \text{پښتو ژبيي} \\ ۸۴ & \text{دري ژبيي} \end{cases}$$

د بغلان ولايت كودملبر ۱۳ د كيوټه ۳۳۳ قح د پانجرې ولسوالي كودملبر (۲)

N	۵۷۳	۸۱	د پ ۱'	حن خېل (صيا خېل)	۳
NW	۱۳۷۳	۱۹۹	د پ ۱'	زمان خېل	۸
NW	۳۲۳	۵۲	د پ	خوكيا نېي	۱۰
NW	۲۵۰	۳۹	د پ	اصريت برق غوري	۱۱
NW	۱۰۱۹	۱۵۱	پ	وزير آباد	۱۲
W	۲۵۹	۳۵	پ	سرپوره	۱۳
W	۱۸۱	۳۶	د پ	سپين زړپورواهي كوركان	۱۳
W	۵۶۳	۷۷	پ	جبار	۱۵
NW	۶۲۳	۹۵	پ	يابره اي (شينواري) Babar	۱۷
NW	۲۶۵	۲۷	پ	احمدزي	۱۰
NW	۶۲۲	۱۲۱	پ	باغ شمل SHAMAL	۱۹
NW	۵۴۷	۸۶	پ	ابراهيم خېل	۲۰
NW	۲۰۲	۳۰	پ	ساجد خان پائين	۲۱
NW	۶۱۴	۸۱	پ	ساقی	۲۲
NW	۵۱۳	۸۱	پ	اکا خېل	۲۳
NW	۲۴۳	۳۵	پ	ساقی ملريان	۲۴
NW	۳۴۵	۴۶	پ	کتب خېل	۲۵
NW	۲۵۰	۳۳	پ	سرورالدين	۲۷
NW	۱۶۶۳	۲۲۲	پ	شهاب الدين	۲۸
NW	۴۱۸	۳۴	پ ۱'	سوران گل	۲۹
N	۴۶	۱۰	پ ۱'	حسين خېل ممتاز	۳۰
N	۱۸۴۰	۳۴۵	پ ۱'	بالادور دوم 2 BALA DURI	۳۱
N	۸۹۹	۱۶۵	پ ۱'	بالادوري اول	۳۲

N	۱۰۲۳	۱۴۲	د'پ	بي بي عينو	۳۳
NW	۲۸۴	۱۱۱	پ	غلام جان	۳۴
N	۸۲	۱۳	د'پ	محمد عمر (پلوت)	۳۵
NW	۷۵	۱۲	پ	حاجي عزيز خان كلاري برکت	۳۶
NW	۱۲۵۳	۲۱۰	پ	اکاڅپل (ولي اکاڅپل)	۳۷
	۱۹۳	۳۸	د'پ	ولي صافي	۳۸
NW	۲۲۴	۶۲	د'پ	وزغري پائين WAZGHARI	۳۹
NW	۶۱۰	۱۰۱	د'پ	گهي (کندوزتپه)	۴۲
NW	۱۲۵۰	۲۰۶	پ	پوزايشان	۴۳
N	۴۶	۱۲	پ	پل هاشم خان (قوم اڅکزي)	۴۵
NW	۸۱۷	۱۱۴	د'پ	امرڅپل OMAR KHAIL	۴۶
NW	۸۳۷	۱۴۸	د'پ	کندوزتپه (کند هاري)	۴۷
NW	۴۸۸	۸۳	د'پ	خوگيا نبي	۴۸
NW	۱۵۱	۲۰	پ	محمد نادر	۴۹
NW	۳۸	۵	پ	عبدالرؤف کلي	۵۰
NW	۲۳۵	۳۱	د'پ	حاجي ادياب نورالدين	۵۱
NW	۱۰۰۲	۱۵۹	د'پ	گهر گهرک (مغل)	۵۲
NW	۲۲۸	۲۵	پ	چارکشن	۵۳
NW	۸۲۶	۱۲۲	پ	کند هاري عبدالعزير	۵۴
NW	۳۸۹	۶۴	پ	عمر څپل OMAR	۵۵
NW	۲۲۷	۳۳	پ	آدم څپل	۵۶
NW	۶۴۷	۱۰۸	د'پ	کند هاري طرف راست سرک ملکي	۵۷
NW	۴۴۸	۷۷	د'پ	چشمه شېر علي څپل	۵۸
NW	۱۲۹	۲۳	پ	قشلاق سيد ميوان	۶۵
NW	۴۵۳	۸۵	پ'پ	حاجي هاشم	۶۸

NW	۱۶۸	۲۶	پ، د	چشمه شهر شیخ علی	۶۹
NW	۳۳۷	۷۷	د، پ	قلعه حاجی خنک	۷۰
NW	۲۲۵	۲۹	پ	وردک	۷۲
NW	۱۴۲	۲۶	د، پ	پسته یساها <i>Pestai Lesa Ha</i>	۷۳
NW	۵۵۶	۷۹	پ	سرخ کوتل گورکان (منگل) وتره خیل	۷۹
NW	۱۵۷	۲۷	پ	عشق آباد (گدی خیل وردک)	۸۰
NW	۵۲	۱۶	پ	عشق آباد (تره خیل)	۸۱
NW	۵۳۳	۷۹	پ	قریه حسین زی کهنه کندهاری (قارها)	۸۲
NW	۱۳۲۰	۲۳۲	د، پ	کهنه مسجد (کهنه مسجد بالا)	۸۳
NW	۳۲۰	۳۸	پ	کندهاری	۸۴
NW	۳۹۳	۷۹	پ	سرفراز (سرخ کنل)	۸۵
	۶۴۰	۱۰۴	د، پ	کهنه مسجد پائین	۸۶
NW	۶۸۲	۱۱۶	د، پ	مسجد کهنه مسجد (چغتائی)	۸۷
NW	۶۰۹	۱۰۴	پ، ا	حاجی درویش	۸۹
NW	۳۸۱	۳۶	د، پ	ابراہیم خیل صفرا	۹۰
NW	۵۷۶	۷۳	پ	سفید خان بالا	۹۱
NW	۶۲۱	۱۱۷	د، پ	غرو شیخ <i>Ghro Shik</i>	۹۲
W	۷۴۳	۱۱۷	پ	قریه چین زی کهنه	۹۵
NW	۲۴۶	۲۶	پ	خدر خیل چین زی کهنه	۹۶
NW	۳۰۲	۵۳	پ	شینواری	۹۷
NW	۲۷۸	۳۳	پ	اله خیل	۹۸
W	۲۵۲	۳۳	پ	اکور خیل چین زی	۹۹
NW	۳۹۸	۶۳	پ	منگل	۱۰۰
NW	۲۲۱	۳۳	پ	خوارک	۱۰۱
NW	۳۱۹	۳۸	پ	خدر خیل	۱۰۳

W	۵۰۳	۹۲	پ	چین زین کورکان همدان خیل	۱۰۳
W	۳۳۹	۶۱	پ	مکرخیل	۱۰۴
W	۶۳۸	۱۱۷	پ، ا	هزار ناقل کورکان	۱۰۶
W	۶۰۳	۱۰۴	پ، د	کورکان امام علی	۱۱۰
W	۱۷۶	۲۶	د، پ	قزلبای قشلاق	۱۱۱
W	۳۵۹	۶۲	د، پ، ا	ازبکهای ماموریت	۱۱۲
W	۲۶۲	۳۹	د، پ	وردک صفلا	۱۱۳
W	۶۱۹	۹۹	د، پ	کنجی وردک	۱۱۵
W	۶۲۵	۹۳	د، پ	وردکهای علیا	۱۱۶
W	۷۲۹	۱۲۲	پ	جای نو (لوگری مهاجر)	۱۱۷
W	۲۳۶۰	۳۲۰	پ	احمد زین	۱۱۸
W	۷۳۱	۹۵	پ	تفرهای ناقلین	۱۱۹
W	۶۲۶	۷۹	پ	کدان (گلدان) Kodan	۱۲۰
W	۲۵۸	۴۳	پ، د	گودانی (تاجکها)	۱۲۱
W	۵۳۲	۶۹	پ	خواجه دلبر جای نو	۱۲۲
W	۳۹۷	۵۹	پ	تره خیل (قلعه خواجه)	۱۲۳
W	۶۳۵	۹۱	پ	خدرخیل (قلعه خواجه)	۱۲۷
W	۲۸۶	۳۸	پ	قریه حکارنی (قریه تفر)	۱۲۸
W	۵۲۳	۷۸	د، پ	اکاخیل (درقند)	۱۲۹
W	۴۴۰	۶۸	پ	فقیربای (علاوالدین خیل)	۱۳۲
NW	۶۴۰	۸۷	پ	خروتهی (قوقان)	۱۳۳
NW	۳۵۰	۵۱	پ	تانه نیازاله	۱۳۴
NW	۵۷۲	۷۷	پ	قریه قاضی	۱۳۵
NW	۶۶۱	۱۰۳	د، پ	نیازاله	۱۳۶
W	۱۷۲	۲۶	پ	سالنگی	۱۳۷

NW	۵۰۹	۷۵	پ	ناصر احمد زي (سنگر خیل)	۱۳۸
W	۳۹۹	۶۰	د'پ	دولت زي	۱۳۹
SE	۲۹۹	۵۲	د'پ	شہر دق (مزار درہ)	۱۳۲

پیتو = ۱۰۱

دری = ۲۵

ازبک = ۶

تول = ۱۳۲ کلي

۳۹۰	۷۰	کوچیان! تہر
۳۹۰	۷۰	زمان خیل
۲۱۰	۳۰	جانی خیل
۱۳۰	۲۰	خدر خیل
۲۸۰	۴۰	سیفدین خیل
۱۰۵	۱۵	عمر خیل
۱۷۵	۲۵	علی خیل
۲۱۰	۳۰	ترو خیل

د ولسوالی د مرکز کورونه ۳۸۶۷ وگړي - ۳۱۱۰۱ اغلب گمان دی - چې اکثر به پیتانه وي -

د بغلان ولايت كود لمبر (۱۳)

سل كاله مخكښې د بغلان ولايت ته امير عبدالرحمن خان كوچيان واستول. دغه استول ځينې د لورينې په لحاظ وو. چې د عبدالرحمن خان سره يې مرسته كړې ده. او ځينې يې د خان څخه لرې كول ياپه بل عبارت فرار كړي يې دي. چې اكثر كوچيان 'شينواري' دراني او غلزي وو. ځينو يې استوگنه غوره كړه او نور يې ادس هم د كوچيتوب ژوند كوي.

د دراني 'كوچيان' اكثرًا د غبار Gabar په دښته كښې مېنې لري.

اكثرًا كوچيانو خپله نسبي سلسله هېره كړې ده. د مثال په ډول په بغلان كښې غلزي اكثرًا د خپل نسب سلسله يواځې غلزي څرگند وي. او نورې پښې يې نه دي په زړه. د بغلان په ولايت كښې (۶۶۰) كورنۍ غلزي او (۳۹۰) كورنۍ دراني سروې شوې دي. او هم تيموريان چې خپل ځانونه پښتانه بولي. (۱۱۱۰) كورنۍ موندل شوي دي.

زموږ د هيواد نشرات څرگند وي. چې د غورد پاچاهانو په جنگونو كښې څلور پنځه پېړۍ مخكښې د تيموريانو له ډلې څخه يوه ډله باميانو ته ولاړل. اوله هغه ځاى څخه يې ځانونه بغلان ته رسولې دي. او په هغو سيمو كښې يې مينې او ځايونه غوره كړي دي. د مركزي احصايي د سرشمېرنې په وخت كښې (۱۹۷۸ كال) تيموريانو خپل ځانونه پښتانه معرفي كړي دي. چې د هيواد د نشراتو تاييد يې كړى.

د بغلان په ولايت كښې (۲۲۵۶) كورنۍ پښتانه سروې شوي او د تاجكو شمېر يې (۱۵۱۱) كورنۍ ښودلې دي. كوم چې ادس په پښتو خبرې كوي. (۲۲۵۶) كورنۍ او درې ژبې (۳۶۹۵) اذبك (۲۲۰) كچر (۳۹۵) هزارگي (۳۵۰) ټول (۶۹۱۶) كورنۍ سروې شوې دي. په پورتنۍ څېړنې كښې راڅرگندېږي. چې په نسبي سلسله كښې پښتانه تر تاجكو ډېر دي. مگر د ژبې د احصايي له مخې درې ژبې ډېر راغلي ماته دا څرگنده شوه چې د سلو كلونو په موده كښې ډېر پښتانه كوچيان به درې ژبې شوي دي.

د بغلان ولايت د پښتنو گوجيانو د ژمي او دوږي مېنې د قومونو او مشرانو په تفليک

د کښ ديو شمېر	د دوږي مېنې		د ژمي مېنې		مشر	قوم	گڼه
	ولسوالي	ولايت	ولسوالي	ولايت			
۱۵	۲۰	۱۳	۳	۱۳	حاجي حبيب الرحمن	علي خېل	۱
۳۰	۶	۱۳	۴	۱۳	هارون شاه	"	۲
۵۰	۱۱	۱۱	۱	۱۳	ارباب رستم	علي خواجه	۳
۱۴	۱۱	۱۱	۱	۱۳	"	"	۴
۱۵	۶	۱۳	۴	۱۴	حاجي شېر خان	اتمان خېل	۵
۴۰	۱۰	۱۳	۱۰	۱۴	حبيب الله	بارکزي	۶
۴۰	۱۱	۱۱	۱	۱۳	حاجي جليل	مېلي	۷
۱۰	۶	۲۸	۲	۱۳	اغاجان	کرکز خېل	۸
۲۰	۶	۲۸	۲	۱۳	سيد جان	خدر خېل	۹
۲۰	۱۱	۲	۱۱	۱۳	حاجي محمد عمر	لکن خېل	۱۰
۸	۱۱	۱۱	۱	۱۳	علي رضا	مالکيان	۱۱
۲۰	۱	۱۳	۱	۱۳	ارباب علي احمد	"	۱۲
۲۰	۱۰	۱۳	۱	۱۴	"	"	۱۳
۱۶۰	۶	۱۱	۱	۱۳	"	"	۱۴
۴۰	۵	۱۵	۱	۱۳	"	"	۱۵
۴۰	۱	۱۳	۱	۱۳	تاج محمد	موشواڼي	۱۶
۴۰	۱۱	۱۱	۲	۱۳	ارباب دلير	ملکي	۱۷
۶	۱۱	۱۱	۱	۱۳	صومن الله	ملا خېل	۱۸
۲۰	۱۱	۱۳	۴	۱۳	دلو	ناصر	۱۹
۲۰	۱۱	۱۳	۱	۱۳	حاجي زکي	نورزي	۲۰

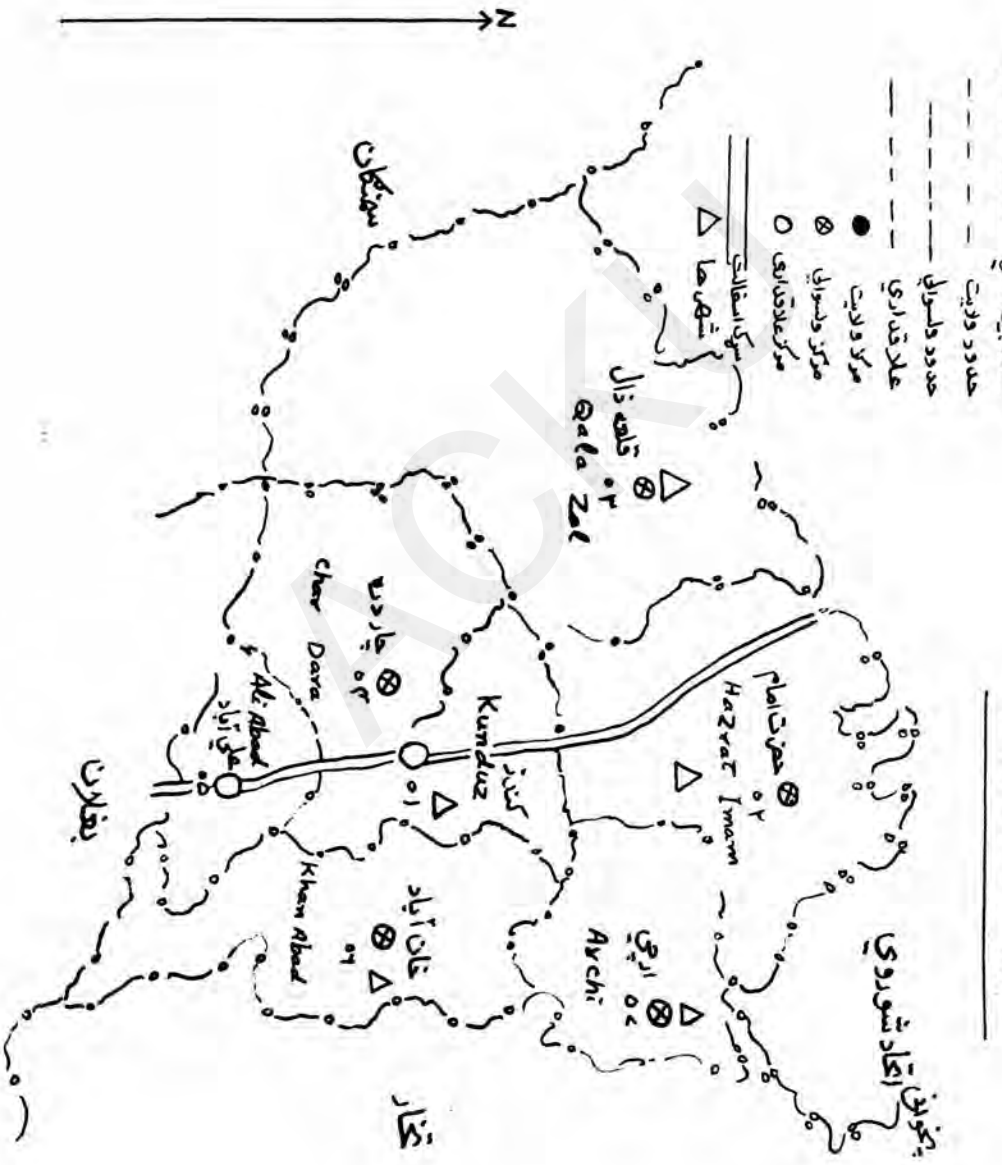
۱۰۰	۱۴	۹	۱۴	۱	حاجي زكي	نورزي	۲۱
۲۵	۱۲	۹	۱۴	۱	حاجي لالي	"	۲۲
۲۰	۱۴	۱۱	۱۴	۱	حاجي محمد رحيم	"	۲۳
۲۰	۱۴	۸	۱۴	۱	حاجي غلام بهادر	"	۲۴
۲۵	۱۴	۹	۱۴	۱	حاجي مڪمل حق	"	۲۵
۲۰	۱۴	۱۰	۱۴	۱	زكريا	"	۲۶
۱۵	۱۴	۳	۱۴	۲	ارباب سردار	عمر خېل	۲۷
۲	۱۲	۶	۱۴	۳	شيرين دل خان	ساک	۲۸
۳	۱۴	۵	۱۴	۲	حاجي احمد دين	صيف الدين خېل	۲۹
۱	۱۴	۹	۱۴	۱	خليفه پالوان	سکزي	۳۰
۱۴	۱۴	۹	۱۴	۳	حاجي طاهر	شينواري	۳۱
۲۵	۱۴	۶	۱۴	۳	حاجي نبض	"	۳۲
۱	۱۴	۶	۱۴	۳	عبدالخير	"	۳۳
۱	۱۴	۲	۱۴	۶	ملک بری	تھڙ	۳۴
۸	۱۴	۶	۱۴	۲	عبدالجليل	"	۳۵
۶	۱۴	۰	۲۰	۱۳	اختر	سلطانزي	۳۶
۱	=	"	۱۴	۱	حاجي عظم	طاهريان	۳۷
۸	=	"	۱۴	۱	حاجي مرزا فضل	"	۳۸
۱۰	۱۴	۱۰	۱۴	۱	عبدل	تيموريان	۳۹
۳	۱۴	۳	۱۴	۲	ملک نور	تره خېل	۴۰
۲۰	۱۴	۱۰	۱۴	۱	مولوی محمد ايوب	تيموريان	۴۱
۱۰	۱۴	۱۰	۱۴	۱	"	"	۴۲
۲۰	=	"	۱۴	۱	"	"	۴۳
۱۰	۱۴	۱۰	۱۴	۱	"	"	۴۴
۲۰	۱۴	۹	۱۴	۷	حاجي شېر	ولي خېل	۴۵

۱	۱۳	۹	۱۳	۱۱	صديق	ولي خپل	۳۶
۲	۱۴	۹	۱۳	۱۱	حاجي شهباز	ولي خپل	۳۷
۳	۱۴	۹	۱۳	۱۱	جان محمد	ولي خپل	۳۸
۴	۱۴	۵	۱۳	۲	ارباب عبد محمد	زمان خپل	۳۹

ACKU

KUNDUZ PROVINCE (14) ایالت کونډوز

ولایت کندز (۱۴)



دکنډز ولایت کود (۱۴۳)

دکنډز ښارکله هو و HwOH اوکله درپساکا Drapsaca لیکل شوې. اوځینې لیکوال دایي چې دکنډز کلمه د (کهن دژ) څخه اخیستل شوې چې معنی یې زورکلی دی. کنډز پوره تاریخي اهمیت لري. ځکه د تخارستان پایتخت یا په بل عبارت د کوشان یانو مرکز وو. تر هغه وروسته کنډز ته د قبیلوي جنگونو له کبله خپل پخوانی تاریخي اهمیت پاتې نه شو. کنډز د افغانستان د شمالي ولایتونو څخه یو ولایت دی. چې د شمال لوري ته یې پخوانی شوروي اتحاد، د جنوب لوري ته یې د بغلان ولایت، د ختیځ لور ته یې د تخار ولایت، د لوېدیځ خوا ته یې د سمنگانو ولایت واقع دی. دکنډز ولایت نسبتاً اوار او دسطحي لوړوالي یې وېر نه دی. د جنوب ختیځ نه یې د شمال ختیځ په لور لوړوالی ټیټېږي. او په دغه سیمه کې د غونډیو خاوره ژبه او توره رسوې ده. چې لویې لویې ډبرې نه لري. چې د کرنې او دښو دپاره وړ ده. دکنډز سیتله دغه ولایت څخه تېرېږي. اواره او پراخې زمکې اوبه کوي. او خاص اقتصادي اهمیت لري. د اندراب، تالقانو او پلخمرې سیتلونه د بهېدو په اوږدو کې د رسره یوځای کېږي. دکنډز په ولایت کې دوه لویې ویاړي شته چې یوه د خان آباد د سیند او بله د پلخمرې د سیند څخه پورته شویې دي. چې د هرې یوې نه نسبتاً وړې ویاړي بېلې شویې دي. د ارچي دشتې دارچي د لویې ویاړي څخه اوبه کېږي. او د حضرت امام سیمه د شاردانا د بند څخه چې پوځ جوړ شوی دی. خړوبېږي. د اوبو د ضایع کېدو مخ نیوي له پاره د کورکان او چار درې پروژې جوړېږي. ترڅو د چکال په وخت کې زمکې له اوبو څخه وچې پاتې نه شي. د دواړو ویالو سر بند دکنډز د سیند په پیل کې دی. په کنډز کې د آب هوا توپیر د شپې او ورځې، ژمي او اوړي په مینځ کې وېر دی. دکنډز ښار چې د ولایت مرکز دی. زمونږ د هېواد د وېرو مصلحتي ښارو څخه گنل کېږي.

د تمدن نخبې په کبې ليدل کېږي. کره او مالداري د دغه ولايت اقتصاد بډای کوي. چې
 د پښتو کبې له همدغه لارې د ژوند اړتيا وي پوره کوي. د کندز آب هوا د غنمو، درېجو، وربشو
 جوارو، ميو او صنعتي بوټو لکه پنبه، زغز همدارنگه ميوو لکه زردالو، شفتالو، بادامو، مېو، ناکو
 توټو، خر بوزو، هندواڼو د ودې دپاره د پوره بڼه ده. د پخلو د ژوو په روزنه اخته دي. د
 ترقيي پسونه يې د پراخه اهميت وړ دي. او خلق يې په روزنه بوخت دي. د کندوز ولايت د اقتصاد
 په برخه کې چې بډای دي.

د غاليو او بدله صنعت په کې د پرمخو افقي شهرت لري. تېغ او بدله لمخې جوړول، کېږي او
 بدل توپري او جوالو ته او بدل بوټو نه کنډول خواخوږ جوړول، چوسې گنډال، خامک دوزي،
 الحجه او بدل، لنگي او بدل او ورېښمې ټکي جوړول، برکي او بدل، او داسې نور کارونه د
 د پراخه اهميت وړ دي. همدارنگه د اوسپنې، ميسو، زرگري، ترکاڼۍ او حجات صنعت دهغه
 ځای د خلقوله خوا پرمخ ځي.

څنگه چې په کندز کې صنعتي شرايط بڼه دي. او دوه مواد چمتو کېږي. د برښنا
 شتوالی، د بشري قوی او مواصلاتي مزیوله درکه غوره اهميت لري. د کندز د بنار برښنا
 چې په ۱۳۳۹ کال يې کار پای ته رسيدلی د خلقو اړتيا وي پوره کوي. د سپين زر تصدي
 چې يوه لويه صنعتي موسسه ده کندز د صنعت په پراختيا کې غټه ونډه اخلي. دغه موسسه
 چې په ۱۳۱۴ کال تاسيس شوي او د هېواد له پخوانۍ صنعتي موسسې څخه ده.
 د شېرخان د بندر احداثول او د شېرخان بندر او پلخې د سرک جوړول د دغه ولايت د
 سوداگرۍ او ټولنيز اقتصاد دپاره د اهميت وړ دي.

د افغانستان د لومړۍ سر شمېرې په وخت کې په کندز کې (۱) ادارې واحدونه او
 (۶۴۳) کلي يې لرل. د هغو کليو نومونه چې پښتانه په کې استوگن دي. د ادارې واحدونو
 په تفکيک په داتلونکي ډول دي.

دکنڈر ولایت لندہ پٹرنڈنہ کود (۱۴)

فہرست	واحدونہ مختصات	
دولایت موکڑ کسندز کود (۱۱)	۱۱	۱۱
دھنات امام ولسوالی کود (۱۲)	۱۱	۱۱
دقارہ ذک ولسوالی کود (۱۳)	۱۱	۱۱
دچاروری ولسوالی کود (۱۴)	۱۱	۱۱
دعق آباد علاقہ قنداری کود (۱۵)	۱۱	۱۱
دخان آباد ولسوالی کود (۱۶)	۱۱	۱۱
دارچی ولسوالی کود (۱۷)	۱۱	۱۱
کود (۱۸)		
کود (۱۹)		
دکیو شمہر	۱۱	۱۱
لوی کلی	۱۱	۱۱
دایہ کلی	۱۱	۱۱
صاحت پہ کلومتر	۱۱	۱۱
خائی نفوس	۱۱	۱۱
بناری نفوس	۱۱	۱۱
خلق پہ یوہ طومترمربع کبھی	۱۱	۱۱
دکوردنو شمہر	۱۱	۱۱
دبیر د سطح نہ لوہ والی	۱۱	۱۱
عرض البلد	۱۱	۱۱
طول البلد	۱۱	۱۱
حصلی ژبھی	۱۱	۱۱

دهغو کوچيانو ځايونه چې ژمي يا دوږي په کنډز کېښي مېښي لري

دوږي ژمي	بدخشان							
	بهارک	کشم	راغ	خواهان	شغفان	جېب آباد	جرم	درواز
کنډز	۲۹۵		۲۵۰	۲۰				
علي آباد	۱۰۰		۴۵					
حضرت امام	۱۵		۶۸۵	۱۴۰		۸۰		۲۰۰
خان آباد	۳۰							
ارچي	۴۵	۱۸۵	۲۰۰	۳۵۵	۱۳۵	۱۴۵	۱۰	۳۵۰
قلعه زال	۳۲۰		۸۰	۶۳۵				
چار دره	۸۴۰	۱۱۰	۲۰					
ټول	۱۴۴۵	۲۹۵	۱۳۱۰	۱۱۹۰	۱۳۵	۲۵۵	۱۰	۶۵۰

په ژمي (۵۰۹۰) کورنۍ رګېږي (کوچيان په کنډز کېښي مېښي لري)

۵۰۲۰ کورنۍ رګېږي (کوچيان په دوږي له کنډز نه بدخشان ته ځي)

په کورنۍ
په دوږي
تقار کېښي
وي

دکندر ولایت کودملبر ۱۳ دکندر مرکز کودملبر ۲ دکیوٹر ۲۶۹ مخ

موقعیت	دکری	کورونه	ژبه	دکلی نوم	کودملبر
مرکز	۵۳۲۵۰	۹۴۰۲		دکندر مرکز	
S	۶۹۸	۸۷	پ	علي خېل	۱
S	۱۱۹۹	۱۹۳	د، پ	شوره خاک پايين	۳
S	۲۴۸	۳۷	پ	چهارتاق (محمدجان)	۷
S	۹۶۳	۱۲۴	پ	ناصری	۸
SE	۲۶۵	۶۱	پ	حاجي رؤف خان	۹
S	۱۵۷۲	۲۸۸	پ، د	اورته بولاق	۱۱
NE	۳۱۵	۳۶	پ	ناصری (قشلاق حاجي میری)	۱۲
SE	۶۴۳	۱۰۰	پ، ا	بولک اول	۱۳
SE	۱۳۳	۲۶	پ	عربها	۱۴
SE	۴۱۴	۷۳	پ	ناصری (جرگند)	۱۵
SE	۴۸۸	۷۴	پ	اکبرخان	۱۶
SE	۵۷۸	۸۷	پ	کته خېل	۱۷
SE	۴۱۲	۸۸	پ	چين زئي	۱۸
SE	۱۷۷۵	۲۷۷	پ	جرگندر	۱۹
SE	۱۵۶۸	۱۹۷	پ، د	نویان	۲۰
SE	۲۲۳	۲۶	پ	ملرغي malarghi	۲۱
SE	۶۹۹	۹۶	پ	حاجي محمد داد	۲۲
SE	۴۹۴۹	۴۱۲	پ	باغ میر	۲۴
E	۱۵۳۲	۲۴۵	د، پ	ترنو	۲۶
SE	۹۰۵	۱۴۴	پ	تغي Taghi	۲۷

SE	۶۹۳	۱۲۷	پ	لودين	۲۹
SE	۲۶۱	۳۹	پ	نقي Nagi	۳۰
SE	۲۷۷۳	۴۳۲	پ	چرخ آب (چوڪ ناصري)	۳۲
SE	۹۱۲	۱۵۱	د'پ	ابراهيم خيل	۳۳
SE	۸۷۷	۱۲۷	د'پ	چله مزار	۳۴
E	۵۶۸	۹۱	پ	حاجي عبدالرسول (سورتگ)	۳۵
E	۵۹۳	۸۴	پ	کله - ککو KALA - GAW	۳۶
E	۵۲۲	۸۷	د'پ	حاجي محمد عمر (قوم خردتھي)	۳۷
NE	۴۰۱	۶۸	د'پ	خانزاده کھل	۳۹
E	۶۹۶	۱۰۶	پ	خزاني	۴۰
E	۱۲۹۸	۱۴۷	پ	خواجه غلطان	۴۱
E	۴۵۷	۶۶	پ	سيد حسن خان	۴۲
E	۳۹۵	۷۴	پ'ا	نوآباد	۴۳
E	۱۹۰۰	۲۲۷	د'پ'ا	قوچي	۴۴
E	۳۶۷	۵۱	د'پ	قيماق پي حورد	۴۷
E	۱۷۶۱	۲۸۲	د'پ'ا	کوبي سفلي	۴۸
E	۱۱۹۱	۲۰۵	پ'ا	چھر	۵۱
E	۵۵۵	۸۷	پ	کيد پي	۵۲
NE	۸۰۲	۱۴۶	د'پ	کيل پي کانم Kailchi Kanam	۵۳
NE	۱۱۹۱	۱۶۵	د'پ	کونام Kunam	۵۵
NE	۵۳۲	۷۱	د'پ	ھليکه	۵۶
NE	۱۱۳۶	۱۹۰	د'پ'ا	اندي جاني	۵۷
NE	۱۱۳	۱۴	پ	ملا خيل	۵۸
NE	۴۷۴	۷۸	پ	کاڍي Gadi	۵۹
NE	۵۲۱	۷۴	د'پ	غروشاخ	۶۰

NE	۵۳۵	۸۷	د، پ	چکندي	۶۱
NE	۱۵۱۲	۲۵۱	پ	تپه علي Taipa Ali	۶۲
NE	۵۱۸۹	۷۲۲	د، پ	بوز Boze	۶۳
NE	۳۲۷	۵۱	د، پ	کجکي	۶۴
NE	۶۳۱	۹۳	پ، ا	بته کشان	۶۸
N	۳۷۳	۶۱	پ، ا	پل سياه او (قتلاق لغمانی ها)	۷۲
N	۲۷۱۲	۳۲۷	د، پ	زرخريد عليا	۷۳
NW	۳۱۱	۳۶	پ	زاخېل (حاجي حضرت محمد)	۷۵
NW	۱۱۳۰	۱۶۳	پ	زرخريد سُفلي (پاچا قلندر)	۷۷
NW	۶۹۹	۱۰۸	پ	علي خان (قوم زاخېل)	۷۸
NW	۶۵۸	۸۶	پ	حکم باي ()	۷۹
NW	۳۸۵	۵۱	پ	درست بېل ()	۸۰
NW	۸۱۵	۹۸	پ	عمر خېل (قوم شينواري)	۸۲
NW	۱۱۲۲	۱۲۸	پ	اتمانزي	۸۳
NW	۴۰۹	۵۴	پ	قاعه چه (قلاچه)	۸۴
NW	۳۸۹	۵۱	پ، ا	قاري سيداي (کندهاري)	۸۵
NW	۱۸۱	۳۳	پ	ميدرباي	۸۶
NW	۳۷۵	۷۱	پ، ا	لوقي	۸۷
NW	۲۲۸۱	۳۹۴	د، پ	تلوکا Taloka	۸۹
				الچين (حاجي خواجه نظر، لقي، اتمانزي، سيموني)	۹۲
N	۳۱۲۳	۵۰۵	د، پ		
N	۱۲۴۴	۱۹۷	پ	بلوچ (سربند عشقلان)	۹۳
NW	۹۰۷	۱۸۰	د، پ	حاجي عبدالخالق (کندهاري)	۹۷
N	۳۳۸	۶۷	پ	عبدالودود بلوچ	۱۰۲
N	۳۳۰	۶۱	پ	حاجي عمر خان (باجوري)	۱۰۳

NW	۶۹۷	۱۲۷	پ، ت	Kal Abi Wa Roohi	کل ابي و قوچي	۱۰۵
NW	۱۸۶۳	۳۱۲	د، پ، ت	Chashm Taipa	چشم تپه	۱۰۶
NW	۱۵۰۴	۲۲۳	د، پ، ا		غرمه تپه	۱۰۹
NW	۲۲۴۷	۳۷۱	پ، ا		توربه کش	۱۱۵
NW	۸۶۶	۱۵۳	پ، ا		آی کر	۱۱۶
NW	۳۳۴	۵۱	پ، ا		ارباب تورخان (لودین و هوتک)	۱۱۷
NW	۶۸۹	۹۷	پ		حاجي عبدالوهاب (بلوڅ)	۱۱۸
NW	۱۱۸۲	۱۹۱	پ، ا		قوس لیش	۱۲۰
NW	۲۵۵	۳۷	پ		گورتیه میر حمزه خان قوم کاکړ	۱۲۱
NW	۴۵۷	۷۱	پ		گورتیه تاشکن (قوم اخکزي وکاکړ)	۱۲۲
NW	۴۳۲	۶۴	پ		گورتیه (واجد خان کندهاري وکاکړ)	۱۲۳
NW	۶۷۹	۱۱۷	پ		گورتیه (کتاب خان قوم خردتپي)	۱۲۴

۱۳۰	۲۰	بابکر خېل غلزي	کوچيان !
۷۰	۱۰	هوتک	
۷۰	۱۰	خليل لودين	
		ملا خېل چې قوم ئې نه دی	
۳۵۰	۵۰	معلوم	
۱۷۵۰	۲۵۰	بلوڅ	

۱۶	ازبک
۷	دري ازبک
۱	توکمن، دري
۲	پښتو، دري، توکمن
۱۶	دري
۱۲۴	ټول کلي

دکنډز ولايت کودلمبر ۱۳ دحضرت امام ولسوالي کودلمبر ۲ ډکيوټر ۲۰۰۳ع مخ

موقعيت په کومټر	ډکړي	کورونه	ژبه	دکلي نوم	کودلمبر
11 12 13 14	NE 1۰۳1	۱۶۵	پ'۱	دولسوالي مرکز شهري گذرناټا	۱
	1 ^{km} NE ۱۵۲۰	۳۰۹	د'پ	پشت رباط وپشت قلعه	۲
	1 ^{km} S ۲۵۴۴	۳۱۸	د'پ	توت مزار	۵
	1 ^{km} SE ۳۴۶	۵۲۴	د'۱	غزني جي (توت مزار) ورته بز	۶

نوت: په مرکز کبې (شهري) نورسيې هم پښتو، دري، ازبکي او پشه يې لري

ټول سمټونه

۴	NE ۵۰۸	۴۴	پ'د'۱	کليوالي - نوآباد	۳
۱۰	NE ۲۲۱۳	۴۶۹	د'پ	گذر شريف (دهاق)	۵
۱۲	NE ۲۱۳	۳۱	پ	جنگل ترغان تپه	۷
۲	W ۱۲۹۸	۱۰۸	د'پ'۱	قنچوغه شهري	۱۳
۶	SW ۱۴۴	۲۳	پ	گذر مجنون	۲۲
۹	S ۱۳۳۰	۱۵۹	پ	موسند	۲۳
۱۱	SW ۵۱۹	۷۹	پ'۱	دورمن	۲۴
۷	S ۸۱۴	۱۲۱	د'پ	اورته بلوق	۲۵
۶	S ۲۹۳	۴۴	د'پ	تورايي (سيد حسن)	۲۶
۴	S ۳۰۳	۵۵	پ	عمرخېل (سيد حسن)	۲۷
۱۰	SE ۱۴۳۰	۲۱۸	پ'۱	خان آقا	۲۸
۱۲	S ۲۵۱	۴۱	پ	ناجلين	۲۹
۱۲	SE ۵۰۶	۷۸	د'پ	اورته بلوق	۳۰
۸	SE ۸۴۸	۱۲۸	د'پ'۱	جوي بېگم	۳۱

۱۵	SE	۱۰۰	۱۶۶	پ ۱	کنجک	۳۲
۹	SE	۱۶۶۹	۲۶۱	پ	گنبد	۳۳
<	SE	۱۰۵۸	۱۳۸	د ۱	قرنه خار	۳۵
۶	E	۱۵۰۱	۲۳۶	د ۱	اسمعیل قشلاق	۳۶
۸	NE	<۸۵	۱۳۴	د ۱	دونک قشلاق	۳۳
۱۰	NE	۱۶۰	۲۹	د ۱	پرچاوه	۴۳
۱۳	E	۱۸۰	۳۰	پ	گوم کول خان آبادي ها	۴۶
۱۵	NE	۳۱۲	۵۰	پ	گوم کول آقا مسجد (ناقلین قوم صافي)	۴۸
۱۲	NE	۳۲۴	۹۲	پ	گوم کول انجوم چال	۴۹
۱۳	NE	۸۹۴	۱۴۳	پ	تخته پل آق مسجد	۵۲
۱۳	NE	۵۰۲	۸۰	پ	قرغان تپه آق مسجد	۵۳
۱۵	NE	۱۴۰۳	۲۱۱	پ	چار تنگي آق مسجد	۵۴
۱۵	NE	۱۰۰۴۳	۱۶۰	پ	ناقلین چار تنگي آق مسجد	۵۵
۱۸	NE	۱۰۴۲	۲۰۴	پ	اسکي آق مسجد	۵۶
۱۶	W	۲۴۳۱	۱۰۰	د ۱	بوزنگي عربيه	۶۰
۲۰	SW	۲۴۰	۳۵	پ	ناقلین شرماهي	۶۵
۲۵۰	W	۳۰۵۶	۵۶۰	پ ۱	قرا کوترمه	۶۸
۲۳	W	۲۴۹۹	۳۵۲	پ	بزننگي افغانیه	۶۹
۱۲	SE	۶۱۰	۰۸	پ ۱	توپچي	۰۶
۹	SE	۵۹۰	۸۶	پ	ناقلین چغز قشلاق	۰۰
۱۵	SE	۹۴۱	۱۳۹	پ ۱	قتن قرسي	۰۸
۹	E	<۹۱	۱۲۴	د ۱	ملا امتحان	۰۹
۱۲	E	<۱۱	۱۲۱	د ۱	ديوانه قشلاق	۸۰
۹	E	۱۲۱۲	۱۹۴	پ ۱	ایشان توپ	۸۲
۱۳	E	۵۶۱	۳۰	پ	خروپتي قيام تمساق	۸۴

۱۳ E	۹۱۷	۱۷۱	د پ	قيام تمسك sue	۸۵
۱۹ NE	۳۹۸۸	۵۸۷	پ	قلم گذر	۸۶
۱۸ E	۳۶۵	۵۳	پ	پاده چستاق	۸۷
۱۶ E	۳۷۳	۳۵	د پ	مومند چچکلي	۸۸
۱۶ E	۱۳۸۰	۲۲۰	د پ ۱	ممر گوري	۹۰
۱۶ E	۱۵۰۲	۲۲۲	پ ۱	يکه توت	۹۱
۱۸ E	۳۷۳	۳۳	پ	بهاد الدين	۹۲
۱۵ SE	۱۳۲۵	۲۰۷	پ ۱	الحجين	۹۵
۱۵ SE	۱۸۸	۲۸	پ	چقر قسلاق (ناقيلين قلعه سر ح)	۹۸
۱۷ SE	۱۷۱۲	۲۸۲	پ ۱ د	کول دامن	۹۹
۲۰ SE	۷۱۳	۱۰۷	پ ۱	ناقيلين جمع وکيد عبدالغني	۱۰۱
۲۰ SE	۹۳	۱۳	پ	رنگين	۱۰۲
۱۸ E	۳۸۱	۳۸	پ	حاجي صاحب الدين افتابلق	۱۰۳
۲۰ E	۲۰۷۵	۳۳۲	پ ۱	خاتون قلا	۱۰۵
۲۲ SE	۳۳۰	۷۱	د پ ۱	کيله چي	۱۰۸
۱۷ SE	۸۱۷	۱۳۵	د پ	عربهاي قل دامن	۱۰۹
۲۶ SE	۱۳۶۵	۲۰۶	د پ ۱	تاش گذر	۱۱۰
۳۰ E	۵۵۳	۸۸	پ ۱	ناقيلين تازلفي	۱۱۳
۲۶ E	۹۵۶	۱۰۳	پ ۱	کله ياد	۱۱۴
۳۱ E	۱۳۳۸	۲۰۷	پ ۱	چشکه	۱۱۵
۳۰ E	۱۱۶۶	۲۰۱	د پ	تپه لوشين	۱۱۶

۱۶ دري

۸ دري ازبک

۲۲ ک

۱ ترکمن

۱۱ پینتو دري ازبک

۱ ازبک او ترکمن

۱۱۶ ټول کلی

۱۱۰ گڼه چې کورونه ۲۰۶ وگړي ۱۳۶۵' ۵۴' ۲۶ سې موقعیت -

۲۱۰۰	۳۱۰	کوچیان! ترکی
۳۲۰	۶۰	کاکړ
۱۰۵۰	۱۵۰	مومند
۲۸۰	۳۰	نورپښتانه اوریازي اولملزي

د کندز ولایت کودلمبر ۱۴ د قلعه ذال ولسوالي کودلمبر ۳ د کمپیوټر «۴» مخ

مرکز (۵)	۶۶۸	۱۲۲۵	پ' ت	آفتیه مرکز ولسوالي	۱
SE	۶۰۹	۹۹	پ' ت	افغان مزار	۲
W کلیوالي	۱۲۴۶	۱۹۲	پ' ت	صالح آباد	۱
S	۱۰۳۷	۱۷۸	پ	ظلم آباد	۳
SE	۱۶۱	۹۶	ت' پ	ناقلین نوکري	۵
SE	۹۸۶	۱۵۳	د' پ' ت	جنگل (جنگل)	۹
SE	۱۳۷۷	۲۱۹	د' پ	ناقلین صافي	۱۱
NE	۱۴۳۰	۲۲۵	پ	سخته کول	۱۳
NW	۱۱۸۳	۱۵۱	پ' ت	حلقه کول	۱۳
W	۳۹۷	۸۱	پ' ت	قلعه ذال	۱۷
W	۶۰۲	۱۲۶	پ' ا	درص	۱۹
W	۱۱۷۶	۱۴۳	پ	وکیل اختر محمد	۲۰

W	<95	۱۳۶	پ'ت	چش قشلاق	۲۱
W	۱۱۱۷	۲۰۰	پ'ت	علوم قشلاق	۲۳
W	۱۲۱۹	۱۳۴	پ	کشافی	۲۵

ترکمن ۱۳

ازبک ۱

تول کلی ۲۸ + ۳ دمرکز ۳۱

۱۱۲۰	۱۲۰	کوچیان! لوتدین
۱۳۷۰	۲۱۰	یوسفزی
۲۸۰	۴۰	موصند
۷۰	۱۰	اخکزی
۳۵	۵	ساکزی

دکنند ولایت کو دلمبر ۱۳ دچار درې ولسوالی کو دلمبر ۳ دکیپو تهر ۴۹ فح

C	۱۵۵۲	۲۳۳	پ'پ	مرکز ولسوالی	۱
W	۱۳۲۷	۱۷۳	د'پ	شهر صافی	۲
NW	۸۳۷	۱۰۷	پ	آی خانم	۳
W	<۸۸	۱۱۳	د'پ	آق سرای	۴
W	<۶۰	۱۰۹	پ	خُدرانیا	۵
W	۴۷۷	۶۸	پ	پلوکر Palw Kamar	۶
W	<۸۸	۱۲۲	پ	دور رباط	۷
S	۳۲۲	۵۱	پ	میر احمد د جمعہ خان رقتدھاری عقب زیار	۸
S	<۰۵	۱۱۰	پ'پ	دارومین Darwamin	۹
S	۲۴۸	۵۰	پ'پ	طاھر کر	۱۱

SE	< ۱۵	۱۰۳	پ	کھل باغ	۱۲
SE	۲۵۸۴	۳۵۶	د'پ ۱'	قصاب	۱۳
SE	۱۲۰	۲۲	پ	ملا عبدالعلي	۱۵
SE	۵۴۸	۷۰	پ	عمر خېل (رحمت باي)	۱۶
SE	۲۶۶	۳۲	پ ۳'	کفر کلاغ	۱۷
SE	۹۳۸	۱۲۳	پ	قشلاق حاجي امان الله	۱۸
SE	۱۷۳۷	۲۸۷	پ ۱'	غرو قشلاق	۲۱
SE	۱۱۲۵	۱۶۳	پ	عيسى خېل	۲۲
SE	۱۵۹	۲۲	پ	احمدزي	۲۳
SE	۳۱۸	۵۲	پ	غرو تپي	۲۴
NE	۲۳۰۸	۳۰۹	پ ۱'	قریه يتيم	۲۶
N	۱۲۳	۲۰	پ	حاجي ظفر	۲۷
N	۹۱۸	۱۳۸	د'پ	سوچيانی بالا	۲۸
NW	۱۱۹۲	۲۱۶	پ ۱'	باسوس پايين	۳۱
NW	۶۶۰	۹۶	پ ۱'	خرو تپي	۳۲
NW	۶۱۳	۹۳	پ ۱'	باسوس عليا	۳۳
W	۳۶۱	۵۸	د'پ ۱'	چوراق	۳۴
NW	۱۳۹۹	۲۵۹	پ ات	ماما خېل	۳۵
NW	< ۶۶	۱۱۹	پ	آن شاخ	۳۷
NW	۳۰۶۳	۶۱۰	پ ۱' ات	قوش تپه	۳۸
NW	۹۳	۱۳	پ	حاجي ناظر	۴۰
NW	۱۸۶	۳۵	پ	تاجکها	۴۲
W	< ۸۴	۱۳۷	پ ۱' د	کنف هرات (چوراق)	۴۴
W	۲۸۹	۶۵	پ	نورزي	۴۵
W	۳۰۳۷	۴۲۱	پ	نوآباد	۴۶

W	۳۰۰	۳۸	پ	کنجک	۳۰
			۳	ازبک	
			۴	دري	
			۳	ازبک ترکمن	
			۳۸	تول کلي	
				کوچيان! دراني!	
	۱۰۵	۱۵		شموزي	
	۱۵۰۵	۲۱۵		اشکزي	
	۱۰۵۰	۱۵۰		پوپلزي	
	۱۰۵	۱۵		يارکزي	
	۰۰۰	۱۰۰		نورزي	
	۳۹۰	۰		جلانزي	
	۳۵۰	۵۰		عيطي جلانزي	
	۱۶۸۰	۲۳۰		بلوخ	

دکندز ولايت کودلمبر ۱۳ دعلي آباد علاقداري کودلمبر ۵ دکيوتد ۳۸۱ مخ

C	۹۰۲	۱۶۸	د'پ ۱'	مرکز علاقداري علي آباد	۱
W	۰۵۳	۱۳۰	د'پ	طاهري	۳
W	۱۰۶۶	۳۳۰	پ	لال ميدان	۴
NW	۱۳۰۳	۲۲۸	پ	ارباب جلاشهرين	۵
NW	۳۶۵	۶۳	پ	قریه بازمحمد	۶
W	۳۶۹	۴۸	پ	حاجي شاه وزيرکلي	۷
W	۲۶۰	۳۲	پ	قادر باي کلي	۸

W	۱۹۰	۲۴	پ	حاجی شهبین کلی	۹
SW	۵۴	۷	پ	اولیاخان کلی	۱۰
SW	۱۵۵	۲۰	پ	محمد خان کلی	۱۱
SW	۵۹۷	۹۷	د، پ	قزل سالی	۱۳
S	۱۵۹	۲۲	پ	دوست محمد	۱۴
S	۶۳	۱۱	پ	ابراهیم شهید	۱۵
S	۱۴۷	۲۷	پ	چیپ گذر	۱۶
N	۶۰۱	۱۱۱	پ	دشت کند هاری ها	۲۰
N	۶۸۷	۱۵۰	د، پ ۱	دیوانه قشلاق	۲۱
N	۱۳۳۳	۲۵۴	پ، د	بای محسن ورمضانی	۲۳
N	۱۳۵	۲۲	پ	خازگذر KHAR	۲۵
N	۵۷۶	۸۸	د، پ	قوال QAWAL	۲۸
N	۸۹۳	۱۵۸	د، پ	پل خشتی	۲۹
N	۲۷۳۶	۴۶۱	د، پ	مدرسه	۳۱
N	۴۴۸	۷۱	پ	حاجی ارملاح (کند هاری های میمنه کلی)	۳۲
N	۱۱۰۳	۱۷۶	پ	ناقلین	۳۳
N	۱۱۶۸	۱۵۲	پ	عمرخپل	۳۴
N	۲۸۰	۲۸	پ	قشلاق مهربان الدین	۳۵
N	۳۰۲	۳۹	پ	ارباب کلودین	۳۶
N	۵۵۷	۹۹	د، پ	لقییان (قزق)	۳۷
N	۶۰۶	۱۰۴	پ	امبارتپه	۳۸
N	۳۶۶	۴۹	پ	عمرخپل (کهنه قشلاق)	۳۹
N	۸۲۴	۱۱۷	د، پ	میر شیخ کلی	۴۰
NW	۵۷۹	۱۱۰	پ	ارباب سلطان (جان کل کلی)	۴۴

NW	۳۲۶	۳۰	د'پ	۴۵	مروتای (سورخ آبی وموغل)
				۱۳	دري
				۳۶	ټول کلي
	۸۰۵	۱۲۵			کوچیان! بلوڅ

دکنډز ولایت کودلمبر ۱۴ دخان آباد ولسوالي کودلمبر ۶ دکیوټر ۳۸۳ مخ

C	۲۶۸۰۳	۴۵۰۴		۱	مرکز ولسوالي
W	۵۳۲	۰۰	د'پ	۱	ملاخلرم
W	۴۰۰	۵۰	د'پ	۲	ملافتح
W	۶۰۵	۹۶	د'پ	۳	میرغوث الدین (جنگل باشي)
W	۰۹۸	۱۱۲	د'پ	۴	سید میران
NW	۱۳۱۰	۱۵۸	د'پ	۵	سید امیر جان
W	۱۲۰۹	۱۸۳	د'پ	۶	پروان چي (غرو شاخ)
W	۶۰۲	۹۳	پ'پ	۷	غارو چي
W	۳۵۲	۴۰	پ'پ	۸	چار سري
W	۵۲۵	۸۲	پ'پ	۱۰	لغمانی
W	۲۹۰	۳۶	پ'پ	۱۱	موستد
SW	۰۲۵	۱۰۳	پ'پ	۱۲	مولی زي جلس گذر
W	۲۰۰	۳۲	پ'پ	۱۳	چين خېل
SW	۵۳۱	۰۳	پ'پ	۱۴	فرشي
W	۳۶۶	۶۰	د'پ	۱۵	آبکه
SW کليوالي	۱۰۲۶	۱۵۳	د'پ	۱۶	بھادر چار توت
SW	۱۹۰۱	۲۶۲	پ'پ	۱۷	مغل چار توت

S	۸۸۷	۱۳۰	پ	دلی جان چارتوت	۱۸
S	۹۳۹	۱۳۸	د، پ	امین الله چارتوت	۱۹
S	۱۴۳۲	۲۱۶	د، پ	مقام چارتوت	۲۰
SW	۱۰۲۰	۱۶۳	د، پ	چارتوت	۲۱
SW	۴۶۷	۸۰	پ	چارسای	۲۵
E	۲۱۹۹	۳۰۹	د، پ، ا	چقی سفلی	۵۴
NE	۱۰۳۷	۱۶۸	د، پ، ا	کهنه قلعه (سهاک)	۵۵
NE	۲۳۰	۵۱	د، پ، ا	مهاجرین کهنه قلعه	۵۶
NW	۸۰۴	۱۲۶	پ، د	جنت باغ	۵۸
NW	۳۸۲	۵۸	د، پ	باسوس	۵۹
NW	۱۳۱	۱۷	پ	کدوکان وسط	۶۱
NW	۱۱۴۸	۱۹۳	پ	سرای قشلاق	۶۲
NW	۶۲۵	۹۲	پ	توت مزار	۶۳
NW	۱۳۲۰	۲۱۳	د، پ، ا	کابلی قشلاق	۶۴
NW	۵۸۴	۹۲	د، پ	لرخایی جنت باغ	۶۵
N	۱۴۲	۳۲	پ	تاش قل	۶۶
۶ Km NE	۸۶۳	۱۵۱	پ، ا	جفرعلیا	۶۸
۱۲ Km NE	۲۰۱	۳۴	د، پ	اجلی و خرواری	۶۹
۲۷ Km NW	۱۰۹۸	۱۷۵	پ	دولت یار	۸۰
۲۴ Km NW	۵۷۷	۸۷	پ، ا	خدای رحیم جان قطغنی	۸۲
۲۵ Km NW	۸۱۴	۱۳۷	د، پ	ابراهیم خیل	۸۵
۴ Km NW	۳۵۳	۴۹	پ	عمر خیل	۸۶
۲۳ NW	۶۰۰	۱۱۲	د، پ	لودین	۸۸
۲۲ NW	۱۲۵	۱۷	د، پ	عربها	۹۰
۱۸ NW	۹۰۲	۱۴۱	پ	ملاخیل	۹۱

۱۰ ^{Km} NW ۵۲۸	۷۶	پ	ملاجمعه خان	۹۲
۲۲ NW ۹۵۱	۱۴۲	پ	تيازي	۹۳
۱۳ NW ۵۴۴	۸۰	پ، د	کد وکمان سفلي	۹۴
۱۸ NW ۲۰۵	۳۳	پ، د	جر باش	۹۷
۱۲ NW ۷۸۲	۱۰۲	پ، د	بوئين عليا	۹۹
۱۳ NW ۱۴۴۱	۲۱۱	پ، د	حاجي محمد يوسف بوئين عليا	۱۰۰
۱۳ W ۳۹۳	۶۳	پ	نکابي جنگل باش	۱۰۲
۱۵ W ۳۷۲	۴۸	پ، د	نيکابي خورد ، نیکابي سفلي	۱۰۷
۱۱ W ۱۳۹۴	۱۹۷	پ، د	خواجه پسته	۱۰۸
۱۰ W ۵۹۸	۷۷	پ، د	بند علي بابا (جنگ علي)	۱۰۹
۹ W ۲۳۶	۳۳	پ	خشکي جلس گذر	۱۱۰
۸ W ۱۷۱	۲۹	پ، د	طادس آباد	۱۱۱
۱۷ SW ۱۱۲	۲۸	پ	زرد کمر پائين لغماني	۱۱۲
۱۵ SW ۱۸۴۸	۱۹۳	پ، د	زرد کمر	۱۱۳
۱۱ SW ۱۰۵۹	۱۶۳	پ	ايشان توب	۱۱۴
۱۲ SW ۱۶۶	۲۳	پ، د	جوي کهنه سفلي	۱۱۵
۱۲ SW ۴۸۷	۹۰	پ، د	جوي کهنه عليا	۱۱۶
۲۰ SW ۷۱۹۱	۱۱۴	پ	اکا خېل (شاخ تپه)	۱۱۷
۲۲ SW ۱۰۳۲	۲۰۹	پ، د	مولسي زي	۱۱۹

نوټ: د (۱۳۳) کود جواجه لغمان او (۱۳۴) کود لغمان کلي درې ژبني ښودل شو. چې د
 تامل د ۵-۵۰ حکه چې د زرد کمر پائين لغماني (۱۱۲) کور وکړي ټول پښتانه دي. يا په بل عبارت چېر
 پښتانه په شمالي ولاياتو کښې شته چې په دغه احصابه (سر شمېرینه کښې) له قلم څخه
 لوبېدلې دي. درې ژبني ۵۷ کلي، پشه في (کلي)، ازبک ۹ کلي، درې ازبک ۲ کلي، ازبک درې کلي
 ټول ۱۳۳ کلي

کوچيان! ابراهيم خېل

دکنندز ولایت کوندلمبر ۱۳ دشت ارچی ولسوالي کوندلمبر

C	۱۲۲۱	۲۵۳	پ	۱ نو آباد (مرکز ولسوالي دشت ارچی
۲ S	۲۴۱	۳۵	پ	۲ دحاجي سيد عباس کلي (میر جان باجوري جمع)
۱ E	۴۸۸	۱۰۴	پ ۱۰	۳ ملاستار
۱ NE	۳۴۳	۵۱	پ	۴ خير الله او حاجي نصر و الله خان
۲ NE	۳۶۲	۴۲	پ	۵ ملا محمد
۳ NW	۳۸۵	۶۴	پ	۶ کلتراش (دحاجي آقا محمد قريه) مومند د حاجي ملال قوم
۱ N	۵۴۹	۶۶	پ	۸ حاجي نور محمد بلوچ
۳ S	۱۱۳	۱۶	پ	۹ دحاجي سردار خان قريه دير افضل خان جمع
۱ SE	۹	۹	پ	۱۰ اسای قشلاق کند هاري کليوالي
۱ N	۱۵۸	۲۰	پ	۱ ملا محمد (دکلتراش قريه دحاجي مولی مومند خای)
۳ NE	۲۲۵	۳۱	پ ۱۰	۳ قسم ساي و دم شاخ
۱۴ NE	۳۰۹	۴۴	پ	۴ کورتپه
۱۲ N	۵۱۴	۸۱	پ	۸ خدر خیل
۱۳ N	۳۱۱	۵۴	پ ۱۰	۹ قزاق
۱۱ N	۱۳۲۸	۲۴۵	پ	۱۰ شهران
۱۱ NW	۳۶۰	۵۰	پ	۱۱ قريه قند هاري ها
۱۲ N	۵۱۵	۹۶	پ ۱۰	۱۳ قشلاق معلم ستار
۱۵ N	۲۸۱	۵۱	پ ۱۰	۱۵ قند هاري جمع معلم ستار
۶ N	۴۸۴	۴۱	پ	۱۶ کلتراش جمع معلم ستار قند هاري

۱۲ N	۳۵۲	۵۱	پ	۱۷ جمع معلم ستار قوم مومند
۱۱ N	۲۳۳	۲۴	پ	۱۸ جمع معلم ستار قوم خلیل و قند هاري
				۱۹ قریه محمد صادق قوم ترک
۱۳ N	۲۳۹	۳۷	پ	۲۰ قریه وردک ها
۱۳ NW	۲۶۵	۳۷	پ	۲۱ زدران
۱۰ NW	۴۰۶	۷۳	پ	۲۲ قریه قلعه زائی قوم کاکر
< NW	۴۰۸	۵۷	پ	۲۳ لضر وار و سردار قوم خلیلی
۹ NW	۵۱۱	۸۶	پ	۲۴ قسمت چهارم وکیل میرزا جمع ملک خیر الله
۴ NW	۵۸۷	۶۹	پ	۲۵ جمع ملک خیر الله
۴ NW	۳۷۶	۵۷	پ	۲۶ جمع رئیس عبدالله وکیل میرزا کاکر
۶ NW	۴۱۴	۶۰	پ	۲۷ جمع عبدالله وکیل میرزا قسمت سوم
۳ NW	۴۴۷	۶۳	پ	۲۸ جمع عبدالله وکیل میرزا قوم کاکر
۵ W	۵۳۰	۸۳	پ	۲۹ قشلاق خان زاده گل و محمد یار قوم کاکر
۵ W	۵۳۴	۸۳	پ	۳۰ وکیل میرزا حاجی جمعه خان امام الدین کاکر
< W	۵۱۴	۸۵	پ	۳۱ اکا خیل (قریه دفنا نپی)
۸ NW	۴۴۸	۷۴	پ	۳۲ اکا خیل (قریه وکیل رنگین) کافر قلعه
۸ NW	۳۶۵	۵۹	پ	۳۳ جمع سید غلام
< NW	۲۶۸	۴۳	پ	۳۴ جمع ارباب جمعه و ارباب نظر
۸ NW	۳۶۹	۵۴	پ	۳۵ قریه مولوی هارون
۸ NW	۲۹۲	۴۲	پ	۳۶ قریه ارباب سلطان احمد باجوړی
۱۰ NW	۴۴۹	۷۳	پ	۳۷ کافر قلعه
۱۲ NW	۱۲۲۸	۲۵۰	پ	۳۸ ملاقلی
۱۵ NW	۳۰۷	۴۸	پ	۳۹ حاجی خدا یداد سلیمان خیل
۱۶ NW	۳۴۱	۵۵	پ	۴۰ قریه حاجی امیر شینواری و شبتواری
۱۰ NW	۵۶۹	۸۶	پ	۴۱ منطقه شوروی و شینواری

۱۳	W	۵۹۶	۱۱۴	۱۰۱	قریه ارباب عبدالوهاب
۱۴	W	۳۲۲	۳۹	۱۰۱	قریه سید حلیم خان
۱۲	NW	۳۲۶	۵۱	۱۰۱	دهن قشلاق
۱۲	NW	۱۰۰	۲۹	۱۰۱	دفتابنی
۱۲	W	۵۲۸	۴۲	۱۰۱	جمع درازخان جمع عظمت خان
۱۰	W	۳۰۰	.	۱۰۱	باجویری هاگردرم دادکمال خان
۱۲	W	۲۵۱	۵۱	۱۰۱	دکیر میرزا حسن کمال قوم اکا خیل
۱۳	W	۳۵۰	۵۳	۱۰۱	قریه ارباب نصر الله
۲۰	W	۲۱۳	۳۲	۱۰۱	قانتوز توتن
۱۲	W	۲۳۳	۳۰	۱۰۱	عیدکمال قوم خاص قندهاری
۱۳	W	۳۱۵	۶۰	۱۰۱	قریه اندر جمع آخندزاده
۱۳	W	۵۰	۱۴	۱۰۱	دولت زی داند
۱۰	W	۵۳۶	۴۳	۱۰۱	جمع فویر و رحم الدین و جمع شایسته کمال
۹	W	۵۸۰	۴۱	۱۰۱	جمع دوران کمال شینواری
۱۱	NW	۱۶۸	۲۶	۱۰۱	منطقه حسن کمال اکا خیل
۸	W	۲۳۹	۸۳	۱۰۱	بابری
۹	W	۳۳۰	۴۱	۱۰۱	جمع حبیب جان دوران کمال
۸	W	۵۳۸	۴۲	۱۰۱	دکیر دوران و رحیم جان (شینواری)
۴	W	۲۳۵	۳۵	۱۰۱	جمع رحیم جان توریای وسید محمد خان
۶	W	۳۱۸	۵۰	۱۰۱	زدرانی
۱۱	W	۵۰۶	۴۴	۱۰۱	شهرخان
۱۰	W	۳۵۵	۶۸	۱۰۱	کمال خان جمع شهرخان
۱۲	W	۳۵۸	۵۰	۱۰۱	قریه علی خان سلیمان خیل
۱۳	W	۳۰۰	۶۱	۱۰۱	دولت زی
۱۳	W	۲۰۱	۵۶	۱۰۱	حاجی خدایداد جمع شهرخان

۱۳ W	۳۱۳	۵۷	پ	۷۲ سرفرازخان قوم سلیمانخېل جمع حاجي شهرخان
۱۳ W	۳۳۹	۶۶	پ	۷۳ باش قوتن
۱۸ SW	۳۲۷	۶۶	پ	۷۴ وليداد جمع عبدالحکيم قوم کاکړ وسلیمانخېل
۱۹ SW	۳۴۲	۶۲	پ	۷۵ جمع وليداد قوم نيازي وسلیمانخېل
۱۷ SW	۳۲۷	۴۳	پ	۷۶ جمع وزيرخان قندهاري کاکړ
۱۷ SW	۳۸۴	۸۳	پ	۷۷ قريه وليداد ارباب شهباز
۱۲ SW	۳۰۷	۶۷	پ	۷۸ منگل ها
۱۲ W	۳۵۱	۷۸	پ	۷۹ جمع سرفراز قوم قندهاري
۱۰ W	۲۹۳	۴۰	پ	۸۰ جمع سرفراز قندهاري
۱۱ W	۴۲۵	۷۲	پ	۸۱ جمع محمد صادق جمع زرغون
۱۲ W	۳۸۵	۸۶	پ	۸۲ قريه حاجي سرفراز جمع امير
۱۲ W	۳۸۶	۶۱	پ	۸۳ قزارتپه جمع سرفراز
۱۲ SW	۵۵۸	۱۰۹	پ	۸۴ جمع سرفراز نهر جديد
۱۳ SW	۳۹۵	۶۰	پ	۸۵ جمع خوشدل و صاحب جمال سردته
۱۳ SW	۳۰۷	۴۳	پ	۸۶ باجوړ جمع شهر محمد
۱۴ SW	۳۰۸	۴۳	پ	۸۷ دان جاره جمع وزيرخان قوم کاکړ
۱۴ SW	۲۷۵	۵۰	پ	۸۸ قن ساي
۱۴ SW	۵۵۱	۹۲	پ	۸۹ وزيرخان
۱۳ SW	۳۵۱	۶۱	پ	۹۰ حاجي صدر شهباز هوتک جمع وزيرخان
۱۱ SW	۱۹۰	۳۲	پ	۹۱ پشت نهر جديد
۱۳ SW	۱۲۱	۱۸	پ	۹۲ قندهاري جمع زيرکمل
۱۲ SW	۳۰۰	۵۶	پ	۹۳ منطقه سيد رحيم
۱۱ SW	۳۰۰	۵۴	پ	۹۴ سره مينه جمع شهرعلي
۱۱ SW	۵۷۶	۱۲۰	پ	۹۵ قريه ارباب خانگي محمد لعل قوم ترک
۱۰ SW	۳۹۳	۷۷	پ	۹۶ حاجي امير محمد قوم ترک

۷ SW	۲۸	۵	پ	۹۷ جمع ارباب نذير
۵ SW	۵۳۹	۹۹	پ	۹۸ منطقه درازخان جمع شهر محمد
۵ SW	۳۵۶	۵۵	پ	۹۹ مولوي محمد عمر کاکړ و باجوړي
۲ W	۳۸۹	۶۷	پ	۱۰۰ قريه حاجي محمد کاکړ قوم کاکړ
۲ SW	۲۴۱	۴۱	پ	۱۰۱ محمد يار نظر محمد قوم کاکړ
۲ SW	۵۲۸	۸۶	پ	۱۰۲ نظر محمد محمد يار قوم کاکړ
۲ S	۴۷۰	۶۵	پ	۱۰۳ پاچا ميرخان قوم باجوړي
۵ S	۵۷۷	۹۴	پ	۱۰۵ جمع وکيل نورالله و محمد عمر
۵ SW	۲۶۱	۳۸	پ	۱۰۶ جمع نظر محمد و تيموري
۶ SW	۳۱۷	۴۸	پ	۱۰۷ حاجي شهر محمد حاجي سلطان
۷ SW	۵۶۴	۸۷	پ	۱۰۸ حاجي نجيب آباجوړي و عبدالباقي فزائدار
۸ SW	۴۷۸	۷۴	پ	۱۰۹ حاجي عرب خان جمع نذيرخان قوم موصلند
۷ SW	۴۳۰	۶۳	پ	۱۱۰ منطقه حاجي حضرت حبه قوم تورخېل
۷ SW	۳۲۲	۴۸	پ	۱۱۱ قريه محمد عمر ارباب قوم باجوړي
۸ SW	۵۸۹	۶۹	پ	۱۱۲ جمع حاجي شهر محمد قوم موصلند باجوړي
۱۱ SW	۵۰۲	۸۴	پ	۱۱۳ ده نهر جديد قريه ارباب اکبر
۱۱ S	۴۷	۱۱	پ	۱۱۴ پشت نهر ملاکرم کاکړ
۸ S	۵۰۳	۷۷	پ	۱۱۵ قريه شهرعلي خان و ناقلين
۱۰ S	۲۱۷	۳۴	پ	۱۱۶ قريه علم کاکړ قوم سلما نخل
۸ S	۳۲۲	۵۴	پ	۱۱۷ قريه ارباب عبدالله
۹ S	۳۱۴	۵۶	پ	۱۱۸ آفاکوئل قره دوستي
۱۲ S	۱۸۳	۴۰	پ	۱۱۹ دهن حقاوي جمع حاجي موسي

۱۳۰

۳	دری
۱۳	ازبک
۲	ترکمن و ازبک
۱	ترکمن
۱	پشتو، ترکمن
۳	پشتو ازبک
۱۲۶	ټول کلي

کوچیان!

۵۲۵	۴۵	مالینی هوتک
۴۴۰	۱۱۰	ترکی
۴۰۰	۱۰۰	نورغلزی
۱۵۳۰	۲۲۰	لسرکاکر
۱۶۱۰	۲۳۰	سنز خیل
۹۳۵	۱۳۵	نورکاکر
۴۰۰	۱۰۰	مورچه خیل مومند
۸۴۵	۱۳۵	داووزی
۴۰	۱۰	نورپستانه اریازی
۴۰۰	۱۰۰	بلوٹ

دکنډز ولایت کوډملبر ۱۴ دکنډز ولایت کوچیان

سروې

دخپل نوم ژبه کورنۍ ډگري د ۱۹۷۸ کال د جولای د میاشتي دکنډز پښتانه کوچیان لږ تر لږه سل کاله مخکې د جنوب له لوري درغلي چې خپلونه یې په لاندې ډول سره دي!

۴۹۰	۷۰	پ	قلعه زال یوسفزي
۷۰۰	۱۰۰	پ	د قلعه زال لودین
۶۳۰	۹۰	پ	د دشتې ارچي لمر <i>Limar</i>
۷۰۰	۱۰۰	پ	داوزي
۱۰۸۰	۱۵۵	پ	سنزرخېل
۸۷۵	۱۲۵	پ	ساکو

د خپلونو شمېر یې هم په گوته شوی -

۴۵۱۵	۶۴۵	پ	غلزي
۴۵۱۵	۶۴۵	پ	ساکو
۲۹۷۵	۴۲۵	پ	مومند
۲۴۶۵	۴۹۵	پ	دوراني
۵۰۰۵	۷۱۵	پ	بلوڅ

په کنډز کې غلزي ، توفی ، بابکرزي ، هوتک ، همزي ، یوسف خېل ، توندزي

په ارچي کې مومند ، داوزي ، مورچه خېل

په ارچي کې ساکو ، سنزرخېل

په ارچي کې ساکو ، مندو خېل ، چارې ، داوي ، سنتي ، سنزرخېل ، اوريازي ، لمر

موسلی خېل ، لسيزي ، سني ، ماميزي ، بيانزي ، بدینزي

په ارچي کې غلزي ، نمند ، بدین خېل ، بهرام خېل ، خلیلزي -

په ارچي کې هوتک ، همزي ، ماليزي -

په ارچي کښې دوراني ، يابې

په ارچي کښې کاکړ ، لس

په چاردره کښې دوراني ، اخکزي ، پيرالزي ، بهادرزي ، بدینزي ، شمشوزي .

په حضرت امام کښې غلزي ، مومند ، مندوزي ، هزاربڼ ، اتمانزي ، خو کاخېل

حسن خېل ، زاخېل

په حضرت امام کښې هوتک ، طاهري .

په حضرت امام کښې غلزي ، عمر خېل ، الو خېل ، عیسی خېل ، لسگر خېل ، موسی خېل ، ناصر

په ارچي کښې کاکړ ، ابراهيم زي ، بارانزي ، هوتک ، ماليزي

په کندز کښې مومند ، خليل

په چاردره کښې اخکزي ، شمشوزي

په ارچي کښې مومند ، داويزي

په چاردره کښې بارکزي ، خنتسازي .

دکندزد ولایت دکوچیانوډڙي او دوږي مېښي او دکېږد یوشمېر کود ع ۱۴

دکېږد یوشمېر	د دوږي مېښي		د ډږي مېښي		مشر	قوم	کڼه
	دلسوالي	ولایت	دلسوالي	ولایت			
۴۰	۱۱	<	۱۴	<	غلام دستگیر	اخکزي	۱
۱۱	۱۱	<	۱۴	۱۸	امان الله	"	۲
۱۲۵	۱۱	<	۱۴	<	حاجي ملاکمل	"	۳
۱۰	۱۱	<	۱۴	<	محمد	"	۴
۸	۲	۸	۱۴	۱	مراب الدين	اتمانزي	۵
۲۰	۱۱	<	۱۴	۱	نظر علي	بابکزي	۶
۶۰	۱۱	۱	۱۴	۳	حاجي عبد المجيب	بارانزي	۷
۱۰۰	۱۱	۱۱	۱۴	۵	امير محمد	داوی زي	۸
۱۰	۱۱	۱۱	۱۴	۲	ملاکمل خان	دوکري	۹
۱۰	۱۱	<	۱۴	۱	نظر علي	هوټک	۱۰
۲۵	۱۱	۱۱	۱۴	۵	حاجي امير	"	۱۱
۲۵	۱۱	۵	۱۴	۵	"	"	۱۲
۲۰	۱۱	۴	۱۴	۵	حاجي حليم	"	۱۳
۳۰	۱۱	<	۱۴	۴	امير محمد	ابراهيم خېل	۱۴
۲۰	۱۱	۱	۱۴	۵	حاجي محمد علم	ابراهيم زي	۱۵
۲۲	۱۱	۲	۱۴	<	شېرخان	جلال زي	۱۶
۵۰	-	-	۱۴	<	بشير خان	"	۱۷
۸۰	۱۱	۵	۱۴	۶	حاجي سېد غلام	ساکو	۱۸
۱۰۰	۱۱	۱	۱۴	۶	نظر محمد	"	۱۹
۹۰	۱۱	۱	۱۴	۵	حاجي محمد علم	"	۲۰

۳۵	۱۱	۱	۱۳	۵	حاجي محمد علم	ساکو	۲۱
۸۰	۱۱	۲	۱۴	۶	حاجي ملا آغا	کثافي قندهاري	۲۲
		۴	۱۳	۱	نادر شاه	خليلي	۲۳
			۱۴	۴	حاجي گيتار	خون سبزي	۲۴
			۱۴	۵	حاجي گل محمد	لمس	۲۵
			۱۴	۵	"	"	۲۶
			۱۴	۵	"	"	۲۷
		۱۱	۱۴	۵	"	"	۲۸
		۲	۱۴	۵	"	"	۲۹
		۱	۱۴	۳	حاجي شاه محمد	لمري زي	۳۰
	۱	۴	۱۴	۱	نظر علي	لودين	۳۱
	۱۱	۴	۱۴	۶	"	"	۳۲
	۱۱	۴	۱۴	۶	"	"	۳۳
۵۰	۱۱	۴	۱۴	۶	"	"	۳۴
۲۰	۱۱	۳	۱۳	۵	محمد شاه	مالکي	۳۵
۲۰	۱۱	۴	۱۴	۵	ارباب علي احمد	مالي زي	۳۶
۱۰۰	۱۱	۵	۱۴	۵	ملاستار وملاخبر الله	مورچه خپل	۳۷
۴۰	۱۱	۵	۱۴	۶	امان الله خان	مومندکندهاري	۳۸
۵۰	۱۱	۴	۱۴	۱	شاه مقصود	ملاخپل	۳۹
۳۰	۱۱	۵	۱۴	۳	ملا بانو	نهي کندهاري	۴۰
۲۰	۱۱	۳	۱۴	۳	حاجي غلام حسين	ناصر	۴۱
۴۰	۲۴	۴	۱۴	۴	حاجي گل محمد	نوروزي	۴۲
۲۰	۱۱	۱۲	۱۴	۴	ارباب رشيد	نوروزي	۴۳
۲۰	۱۱	۴	۱۴	۴	"	"	۴۴
۲۵۰	۱۱	۲	۱۴	۳	محمد افغان	عمر خلد	۴۵

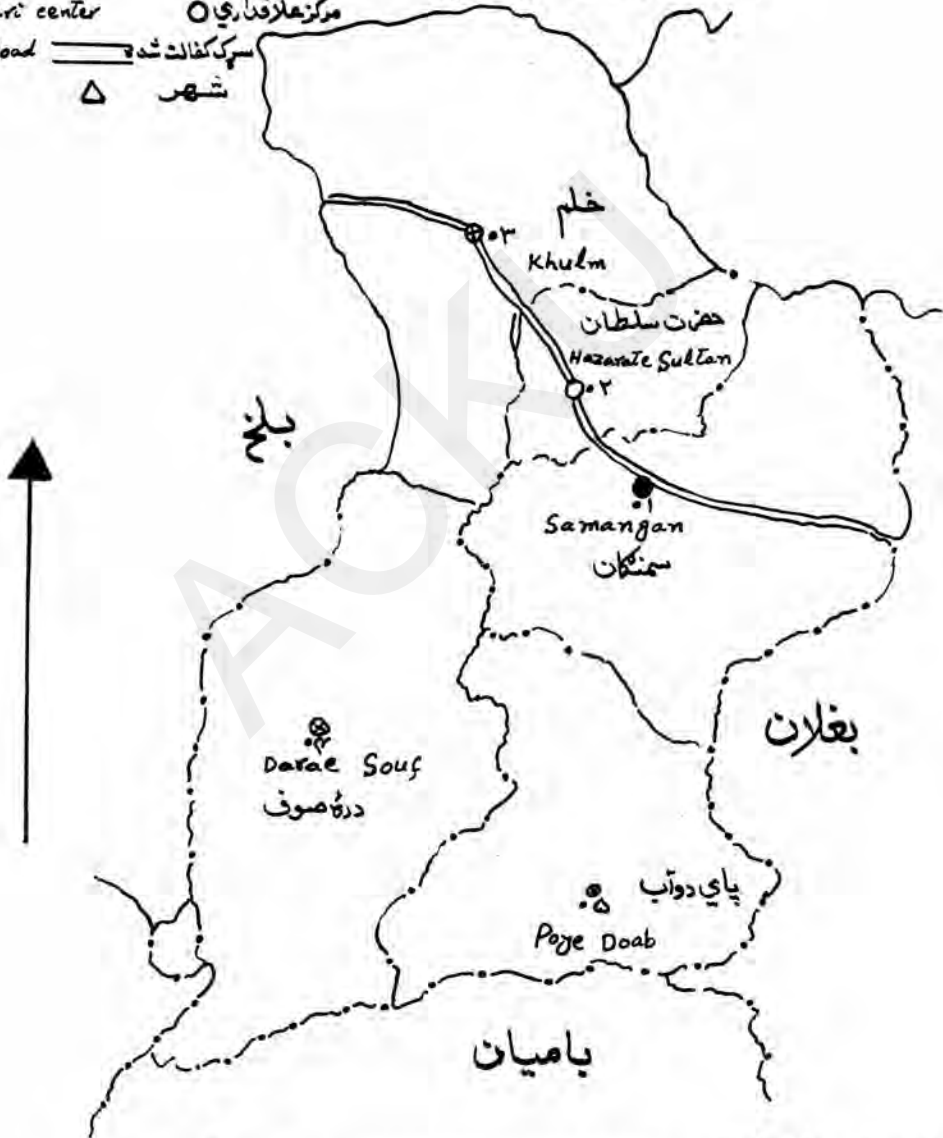
۳۰	۱۱	۱	۱۳	۵	حاجي نېک محمد	اوريازي	۴۶
۱۰	۱۱	۱	۱۳	۵	حاجي عيسی خان	"	۴۷
۲۴	۱۱	۷	۱۳	۱۱	شر محمد	پوپلزي	۴۸
۱۱۵	۱۱	۷	۱۳	۷	محمد هاشم	"	۴۹
۱۵	۱۱	۲	۱۴	۵	حاجي خدايداد	سنور خېل	۵۰
۲۰	۱۱	۵	۱۳	۵	"	"	۵۱
۱۳۵	۱۱	۱۲	۱۳	۵	فيض الله	"	۵۲
۲۵	۱۱	۲	۱۳	۵	حاجي خدايداد	"	۵۳
۲۵	۱۱	۲	۱۳	۵	"	"	۵۴
۱۵	۱۱	۵	۱۳	۵	"	"	۵۵
۱۶	۱	۷	۱۳	۷	حاجي ملاکيل	شمو زمي	۵۶
۳۰	۱۱	۲	۱۳	۵	محمد صديق	ترکي	۵۷
۸۰	۱۱	۲	۱۳	۵	عمر خان	"	۵۸
۲۵	۱۱	۷	۱۳	۱	نظر علي	يوسفزي	۵۹
۷	۱۱	۵	۱۳	۶	ارباب غلام حسين	"	۶۰
۶۰	۱۱	۷	۱۳	۲	ظاهر	"	۶۱
۲۵	۱۱	۷	۱۳	۶	زولفتا	"	۶۲
۲۶	۱۱	۵	۱۳	۶	ملا سلام	"	۶۳
۱۳۰	۱۱	۵	۱۳	۳	حاجي سردار	زوري کندهاري	۶۴

SAMANGAN PROVINCE (۱۵)

ولایت سمنگان (۱۵)

- LEGEND
- International Boundary --- حدود دلايت
 - Province Boundary - - - - - حدود ولوايت
 - Waeswali Alagadari - - - - - علاقه داري ولسوالي
 - Boundary - - - - - علاقه داري
 - Province center ● مرکز دلايت
 - Waleswali center ⊙ مرکز ولسوالي
 - Alagadari center ○ مرکز علاقه داري
 - Paved Road ————— سرک کفالت شده
 - city △ شهر

پخوانی اتحاد شوروي



شعبه: ترسيه گرافهائي
 احصاشيوي
 100 Km
 50 25 50 15
 تهیه: C.S.O.

د سمنگانو ولايت (۱۵)

په تاريخي جغرافيه كې د سمنگانو مترادفه كلمه ايېك دي. يا په بل عبارت سمنگان او ايېك، يو ټاكلې ځای دی. په پخوانيو ليكنو كې دغه ولايت د (هروم) په نامه هم راغلې دي. سمنگان د كوشانيانو د تاريخي آثارو مركز وو. د رستم تحت چې په ايېكو كې دې دغوره تاريخي آثارو څخه گنډل كېږي. د ايېكو ستوپه چې د (ابده) په نامه يادېږي. له يوې غټې ډبرې څخه جوړه د يوه هلېن په مېنځ كې واقع ده. او د زايرينو د طواف ځای دی. په بودايي آثار برسېره د كوشانيانو او سامانيانو پاتې شوي آثار هم په دغه سيمه كې شته.

د سمنگانو ولايت چې د افغانستان په شمال كې موقعت لري. د شمال لوري ته يې پخوانی شوروي اتحاد، د ختيځ لوري ته يې بغلان او كندز، د جنوب پلوته يې د باميانو ولايت د لوېديځ خوا ته يې د بلخ ولايت پروت دي. دغه ولايت د شمال څخه د جنوب په لور د آمود سيند څخه د هندوكش تر لړۍ پورې پروت دي. شمالي برخې يې د شتې او اواره زمكې دي. د جنوبي سيمې يې غرنۍ دي.

په سمنگانو كې د هندوكش د غره نه ډېرې لړۍ جدا شوي دي. چې په هره سيمه كې جدا نوم لري. دغه غرونه يا لړۍ د اوبو منبع گرزېدلي دي. چې د زراعتي پېداوارو د پراختيا سبب گرزې. د څې ځايونه او د اړخې پسته وو ځنگلونه لري. او د دغه ځای د خلكو د اقتصادي پرمختيا سبب شوي دي. هغه سيندونه چې د لوړو سطحو څخه پيل شوي دي د ايېكو، خلم او دره صوف غوندي سيندونه ورڅخه بهېږي.

د سمنگانو په ولايت د غربي او د شتې سيمې دواړه ډله آب هوا شته. نسبتې لنډېلې يې نيمايي وچ د يا د شتې دي. اوږې يې ډېر تودوي. د شتې آب هوا د خلم په جنوب كې شته. هغه سيمه چې د خلم شمال ته تر امو سيند پورې پرته ده. هرايې آب هوا

لري .

اکثر خلق په دغه ولايت کېنې دکړنې اومالدارۍ له لارې د ژوند اړتيا وي پوره کوي . څنگه چې ددغه ولايت ټولې زمکې په اوبو نشي خو وبېدلې . نو هغه زمکو ته چې اوبه نشي رسېدلې . د لڼو زمکو نباتات ورباندې کړنې . هغه زمکې چې اوبه ورته رسېږي . غنم ، ورشې ، جوارې ، ارن ، زغر ، پنبه ، چغندر ، ماشک ، لوبيا ، ماش ، نخود ، سابه اومېنې يې حاصلات دي . کنجد ، زغر او نغو دواړه ډوله لڼې او آبي کرل کېږي . چې دخلصو په اړتياو برسېره کادزېږيو دلايتونو ته هم استول يا صادر کېږي . د پسته وو څنگونه د رباتک ، اټکنا ، شريکيار ، خلم ، تاش کم ، گوگرد او چوپان په سيمه کېنې ډېر اهميت لري . سمکنا تر بادغيس وروسته د پسته وو په حاصلاتو کېنې د اهميت وړ دي . په دغه ولايت کېنې ژوي ډېر روزل کېږي . چې يوه برخه خلق اه د غي لارې دخپل ژوند اړتياوې پوره کوي . ژوي يې پسون ، وزي ، غوايه ، اوبنان ، آسان او داسې نور دي .

څېړنې څرگند وي چې په دغه ولايت کېنې معدني ذخيرې شته دي . خود دره صوف د ډېرو د سکرو معدن يې د اهميت وړ دي . د سمکناو په ولايت کېنې داسې کارونه ديو شمېر ډگر و مصروفيت رامېنځ ته کوي . د لاسي کارونو څخه يې تهر او د دره صوف قامه او د چدن صنايع د ايبکوپه پخواني ښار کېنې دخلم مسکري او آهنکري څرگندولو وړ دي .

د افغانستان د لومړي سر شمېرې په وخت کېنې څرگند شوي چې د سمکناو ولايت (۵) ادارې واحدونه او (۶۸۵) محلي کلي لري . د پښتني کليو يا هغه کليو نومونه او ادارې واحدونه چې پښتانه په کېنې اوسېږي . دده شينو او کوچيانو په تفکيک په راتلوونکو پاڼو کېنې راغلي دي .

د سمنگانو د ولايت کوچيان کوم چي په ژمي يادوي هغلته استوگنې لري ۱۵۰

د ژمي مېنې	سمنگان					باميان			بدخشان					
	۱ ايټيک ها	۲ دره صوف	۳ خلم	۴ کلدار	۵ حضرت سلطان	۱ ري دوآب	۲ باميان	۳ يکونگ	۴ سيگان	۵ درواز	۶ بېم	۷ خواهان	۸ بهارک	۹ ټول
۱- ايټيک	۵					۱۰	۵							۱۰
۲- دره صوف						۲۰								۲۰
۳- خلم														۲۰
۴- کلدار														۱۰
۵- حضرت سلطان	۸۰					۳۰	۳۰	۱۵۰		۸۰	۲۰	۲۰	۵۰	۱۳۵۰
ري دوآب														
بغلان														
د بغلان مرکز					۴۰									۴۰
بلخ					۸۰									۸۰
شولگره						۴۰								۳۳۰
چمتال														۲۰
ټول	۱۵	۲۵۰	۴۰	۳۰	۳۸۰	۴۸۰	۲۵	۱۵۰	۴۰	۸۰	۲۰	۲۰	۵۰	۱۸۵۰
په دوو پي په سمنگانو کې ۱۸۹۵ کورنۍ کوچيان استوگنه کوي .					باميانو ته ۲۲۵۵ کورنۍ ورځي					بدخشان ته ۳۶۰ کورنۍ ورځي				

په سمنگانو کې ټولې پي په ژمي (۱۸۱۰) کورنۍ استوگنې دي

۴۰ کورنۍ د بغلان په وړځي

۵۰۰ کورنۍ له بلخ نه ورځي

د سمنگانو ولايت كود (۱۵) د سمنگانو مركز (ايك) كود (۱)

موقعيت	د کړي	کورونه	ژبه	د کلي نوم	کود
۴ E	۱۰۲۶	۱۰۹	د، پ، ا	آسيا عرب	۱
۲ E	۱۰۳۰	۱۵۲	پ، د، ا	گوه زي حاجي ملتوبان	۲
۳ E	۱۱۰۹	۱۸۲	د، پ، ا	جوي کارين	۴
۴ SE	۱۱۵۹	۱۵۹	د، پ	زندې کوت	۸
۴ SE	۸۵۹	۱۳۳	پ، ا	قشلاق عراقلي	۱۰
۴ SE	۵۵۴	۸۹	پ	حاجي امين الله	۱۲
۵ E	۶۰۱	۱۱۴	د، پ	آق مزار	۱۵
۶ E	۳۴۴	۵۸	د، پ	نو آباد مزار	۱۶
۴ E	۳۶۸	۵۳	پ	جگ بانډه (مکن جگه بانډه وي)	۱۷
۴ S	۵۶۰	۸۴	پ، د، ا	کاروان سراي	۱۹
۹ E	۱۳۹	۲۷	پ	شوراک کندهاري	۲۲
۴ N	۱۹۸۹	۳۱۲	پ، ا	لرغان	۳۱
۶ NW	۱۳۸	۱۷	پ	لرغان (عمر خېل)	۳۲
۸ N	۴۴۹	۵۱	پ	زورکوت النخي (حسن خېل)	۳۳
۸ NW	۲۵۶	۴۳	پ	شاهي خېل	۳۵
۱۰ NW	۲۷۲	۳۶	پ	اصل زورکوت (حسن خېل)	۳۶
۱۲ NW	۳۷۷	۴۱	پ	حسن خېل (سپين يک لاي)	۳۷
۱۴ NW	۳۷۸	۳۹	پ	اکا خېل	۳۹
۱۱ NW	۱۰۱	۱۲	پ	سنگ سوراخ	۴۱
۸ NW	۲۵۶	۴۳	پ	شاهي خېل منگه تاش	۴۲

۸	NW	۵۸۸	۴۳	پ	خانهای سمنگان کلان (لواپگی)	۴۳
۷	NW	۵۳۳	۸۳	پ ۱۰	منگتاش	۴۵
۲۶	SE	۱۶۱	۲۳	پ	دشت غرمه	۱۲۱
۳۰	SE	۱۸۲	۲۸	پ	شاهی خیل	۱۳۲

۹۵ کلي

دري

۲۰ کلي

ازبک

۹ کلي

دري ازبک

۱۵۱ کلي

تول کلي

ACKU

د سمنگانو ولايت كودمېر (۱۵) د حضرت سلطان علاقداري كودمېر ۲

موقعيت	د كپري	كورونه	ژبه	د كلي نوم	كود
۲ N	۶۲۲	۷۶	پ	ككادي	۱
۱۰ NE	۴۹۲	۷۵	د، پ	قوش بره	۴
۳ N	۱۴۵	۲۷	پ	نوآباد ككگره ككادي	۵
۵ N	۲۸۸	۴۷	پ	قوش بره (ناقلين مشرقي)	۶
۴ NW	۱۶۸	۲۶	پ	ككگره (حسن خېل)	۷
۲۶ NE	۲۸۲	۴۸	د، پ	نوآباد فورغ كابلې	۱۰
۸ N	۱۳	۲	پ	قول ايشال (قریه حاجي نورالله)	۱۳
N	۹۴۶	۱۴۶	پ	دولت آباد	۱۴
۴ NW	۱۱۹۶	۲۰۰	پ	غزني كك	۱۵
۱۳ NW	۵۴۳	۱۱۸	د، پ	خواجه پرېشان	۱۶
۱۲ NW	۱۹۶	۳۰	د، پ	سورقل	۱۷
۱۲ NW	۴۷۷	۶۸	د، پ	شلكتو	۱۸
۶ SW	۲۹۵	۶۱	پ	شريکه افغانیه	۲۰
۱۱۹ E	۳۲۷	۶۳	پ	اوملي	۳۱
۱۱۷ E	۱۰۶	۲۵	پ	كلان قداك	۳۲
۱۱۴ E	۱۶۸	۳۴	پ	دهن تشكي	۳۳

۱۴ دري

۱۶ دري 'ازبک

۱۵ ازبک

۶۲ ټول كلي

د سمنگانو ولايت كود لمبر ۱۵ د خلم ولسوالي كود لمبر ۳

موقعيت	د کوي	کورونه	ژبه	د کلي نوم	کود
مرکز	۲۸۰۰۰۸	۳۸۰۰۸		مرکز ولسوالي (تاشقرغان)	۱
۶ E	۱۵۱۲	۲۳۱	پ	اسماعيل خېل	۱
۱۰ E	۱۱۳	۱۹	پ	چهل دزد (سرقط شش پیکال)	۳
۱۶ NE	۹	۹	پ	چهل جېوان	۴
۲۱ NE	۵۱	۹	پ	پادشاه مردان	۸
۱۰ NE	۲۸۶	۴۸	پ	شېرجان کوخ (چوليزي)	۹
۹ N	۲۳۹	۵۲	پ	شاهي خېل	۱۰
۸ N	۱۴۰	۲۸	پ	شاهي خېل مربوط چوړي قېر	۱۹
۳ NW	۱۰۵	۳۲	پ	قېر (قېر عبدالرزاق)	۲۰
۳ NW	۱۱۲	۱۹	پ	باغات اسماعيل بېگ (قلعه بېر)	۲۱
۲۳ W	۱۶۲	۲۰	پ	نائب آباد	۲۶
۳ SW	۱۱۲	۲۵	پ	دولت زايي	۲۸
۲۳ SE	۸۸	۱۶	پ	دهن سوراخ	۳۶
۳۱ S	۳۴۱	۵۵	پ	اسماعيل خېل	۳۸
۳۱ S	۴۱۱	۹۲	پ	چنارکي (سنگر خېل)	۳۹
۳۳ S	۴۹۰	۹۸	پ	بورمه (يوسفزي)	۴۰

۲۳ دري

۱ ازبک

۱ دري ترکمن

۱ دري ازبک

۴۳ ټول کلي

د سمنگانو ولايت كودلمبر ۱۵ د دره صوف ولسوالي كودلمبر ۴

د کد	د کلي نوم	ژبه	کورونه	د کلي نوم	موندل شوې
۱۹۸	کوچارق kocharaq	پ	۷۵	۳۹۲	۱۹۸۷
	ازبک	۳۵			
	دري ازبک	۱			
	ټول کلي	۳۳۳			

د سمنگانو ولايت كودلمبر ۱۵ د روی دو آب ولسوالي كودلمبر ۵

۹۷	دري ژبې
۹۷	ټول کلي

د سمنگانو د ولايت پښتانه کوچيان کورنۍ

د خپل نوم	ژبه	کورنۍ	ډگري	د جولاړي د مياشتې د ۱۹۸۸ کال له سردي څخه
په ايښوکنې يحي خېل	پ	۵	۳۵	
په ايښوکنې دولتري رېلمان خېل	پ	۴۰	۲۸۰	
په ايښوکنې حسن خېل	پ	۵۰	۳۵۰	
په ايښوکنې اکا خېل	پ	۵	۲۵	
په ايښوکنې شاهي خېل chah kheel	پ	۱۵	۱۰۵	
په خلم کېنې سنگر خېل	پ	۲۰	۱۴۰	
په خلم کېنې علي خېل	پ	۲۰	۱۴۰	
په ايښوکنې کاکړ	پ	۸۰	۵۶۰	

د خپلانو په لومړۍ تابلو کېنې راغلي چې !

پښتانه کوچيان ټول <۵۳ > ۵۲ <۱ دي .

د سمنگانو په ولايت کېنې د (۱۸۰۰) کوچيانې کورنيوله چې څخه پرته کورنۍ پښتانه دي .

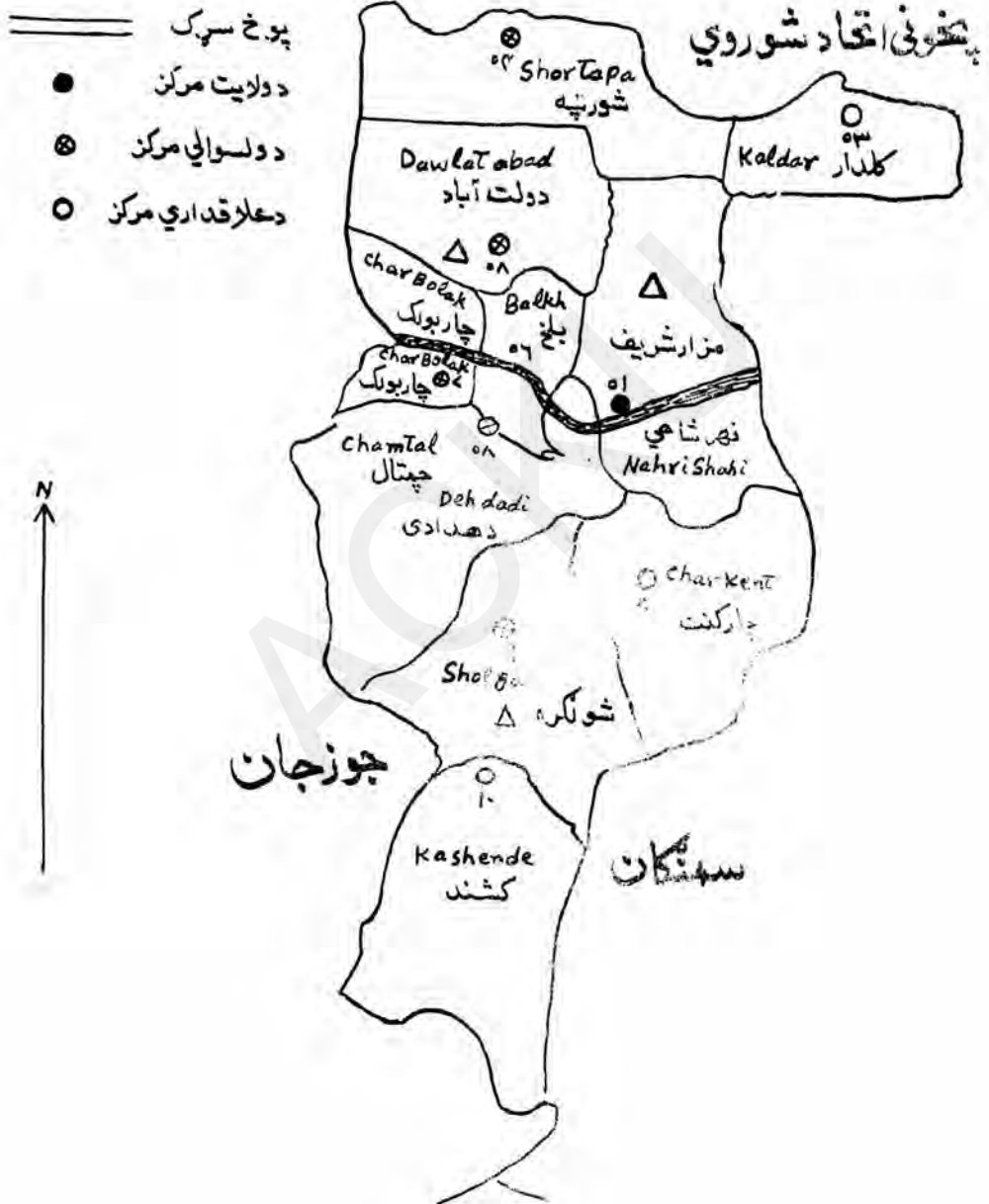
په ايښوکنې غلزې (کاکړ) حسين خېل ، ستر رښېل ، موسي خېل ، لمر Lamar
په ايښوکنې حسين خېل ، اتمانزي ، ذکا خېل ، سندوزي ، حنيف خېل ، مستوفي خېل
او يحي خېل ليدل شوي دي .

د سمنگانو د ولايت د کوچيانو قومونه ، مشران ولسوالي ولايتون د کبډيو شمېر ۱۵

د کبډيو شمېر	د دوې مېنې		د ژبې مېنې		مشر	قوم	نېټه
	ولایت	ولوالي	ولایت	ولوالي			
۵۰	۱۱	۳	۱۵	۵	ولي عهد	بختياري	۱
۹۰	۱۱	۵	۱۵	۵	حاجي کوي	"	۲
۱۰	۱۵	۲	۱۵	۵	جمعه	امام زبي	۳
۶۵	۱۵	۲	۱۵	۱	حاجي افضل	کاکړ	۴
۱۵	۲۸	۲	۱۵	۱	"	"	۵
۳۰	۱۵	۲	۱۶	۷	حاجي سپېد حکيم	خليلي	۶
۲۰	۱۵	۲	۱۶	۷	"	"	۷
۱۵	۱۵	۲	۱۶	۷	علي عهد	"	۸
۱۵	۱۵	۲	۱۶	۷	"	"	۹
۲۰	۱۵	۲	۱۶	۷	"	"	۱۰
۲۰	۱۵	۲	۱۶	۷	"	"	۱۱
۳۰	۱۵	۲	۱۶	۷	چېد رقرار دار	"	۱۲
۶۰	۱۵	۲	۱۶	۷	گلزار	"	۱۳
۷۰	۱۵	۵	۱۳	۱	ارباب علي احمد	مالکيان	۱۴

BALKH PROVINCE (16)

د بيلخ ولايت (۱۶)



د بلخ ولایت (۱۶)

د بلخ کلمه د زمانې په اوږدو کې په تېره بیا د تاریخي په اوږدو کې ډول ډول نومول شوي. داځکه چې بلخ د پخوانیو د تمدونونو پراوونه تېر کړي. او باندنيانو دخپلې څوینې سره په کوم نوم چې په دوي کې عام وو یاد کړی او لیکلي دي لکه !

باکتریان ، باختريش ، بلهیک ، باخدي ، باکتر ، باکترا ، باکتريا ، بلهیکه ، پوهو زریسه ، درياسپا ، بلخ بامیک ، پاخدا بامیک ، باخدي بامیک ، بلخ الحستا ، بلخ گزین ، ۴۱ الميلاد ، د آريانا ملقلره .

په هر حال بلخ د آريانا پخواني ښار دی. چې د ټولو آريايي مدنيقونو مهد دی . ځينې څرگند وي چې د زردشتي مذهب پیامبر (زردشت) د بلخ وو. چې زردشتي آيين يې د آريايي فرهنگ سره گڼو کړه . او پر عالمان يې په دغه برخه کې وروزل. يوناني سکندر بلخ ونيوو. يوناني باختري دولت يې جوړ کړه . کله چې باخدي دکوشانيانو لاس ته ورغې . د زردشتي دين سره بودايي مذهب عام کړه . چې د نوښار (تشدکده) او د بودايانو معبدونه د هغه وخت پاتې شوي آثار دي .

په پنځمه (ه ق) پېړۍ کې بلخ په خراسان کې د غزنويانو له مرکز و نه څخه يومرکز وبلل شو . تر هغه وروسته په بلخ کې سلجوقيانو ، غوريانو ، خوارزمشاهانو د بلخ اداره کودتکي وو . د چنگېز د حملوله کبله بلخ وران شو .

په ۱۳۶۸ ميلادي کال امير حسين چې د امير تېمور سره هم نظر و د هند و انوکلي چې پخوا بلخ اړک بلل کېده ترميم کړه . خوبيا هم هغه کلې ۱۳۷۰ ميلادي کې وران شو . خلق د بلخ راهه ښارته درغلل . تر هغه وروسته د بلخ قيصه مخ په خور شوه . په بلخ کې د ابونصر پارسا زيارت چې د بلخ د ډېوالونو په مېنځ کې دی . او د تېموريانو د نامتو مشرانو څخه وټسته .

د بلخ مرکز مزار شریف تر ټموريانو دروسته سمبال شو. پنخوا ددغه ښار سيمه يوکلی وو.

چې لومړې (خيبر) دروسته خواجه خيران بلل کېده.

تر ۵۳۰ هـ ق (۱۳۳۵ ميلادي) کال دروسته د سلطان سنجر او د ټموري حسن ميرزای

بايقرا (۸۸۵ هـ ق) د سلطنت په دوره کې د خلورم خليفه حضرت علي آرامگاه دغلته

موندل شويې ده. هغلته داسې زيارت جوړ شوی چې آرامگاه يې په مېنځ کې واقع

ده. په ۸۸۶ هـ ق، ۱۳۸۱ ميلادي کال يې دوهمه گنبد جوړه شويې ده. داسې ويل کېږي

چې لومړۍ گنبده چنگېز پرتگه کړه.

په ۱۲۴۴ هـ ش کال د حکومت مرکز له بلخ څخه مزار شريف ته د لېږدول شو. د بلخ

ولایت د افغانستان د شمالي ولايتونو څخه يو ولايت دی. چې د شمال لوري ته يې د آمو سيند

جنوب ته يې د تين بند ترکستان لړۍ او د ياميانو ولايت د ختيځ لوري ته يې د سنجانو

ولايت او لوېديځ پلوته يې د جوزجان ولايت واقع دی. د بلخ په شمال ختيځ کې لويه

او پراخه دشته او جنوب لوېديځ لوري ته يې د دالبرز او شاديانو د غرونو کوچنی لړۍ

موقعيت لري. د المورنگ د غرو لړۍ د کشندې د علاقداري په جنوب کې ده. د مارمل غره هم

د بلخ په ولايت کې واقع دی.

ددهه ولايت خاوره حاصل خېزه ده. د غرونو په لمنو کې لږې کول کېږي. د بلخ سيند

چې د بلخ آب په نامه بلل کېږي. دېته امپن څخه پيل کېږي. او چشمه شفا له تنگه څخه د

بلخ سيمې ته وړاځلېږي. او هغه سيمه اوبه کوي. له دغه سيند څخه اتلس ويالې (هژده نهر)

وو. هر نهر يې ته پورته شويې چې د خړوبولو دپاره وپراخه ستر وسيله ده.

د بلخ ولايت آب هوا د ژمي او اوړي شپې او ورځې په مېنځ کې ډېر توپير لري. په

اوړي يا ازان ډېر لنډ په کېږي اوړي. اوړی يې ډېر تود او ژمي يې سوړ وي. او په ژمي ساړه

بادونه په کېږي چېلېږي.

د بلخ په ولايت کې تاجک، پښتانه، ترکمن، ازبک او عرب استوگنه کوي. د مزار شريف

ښار صنعتي پروژې لري. هلي او کلتوري مؤسسې لري. مخايراق او باکي آسانتياوي د خلقو

دپاره شته دي.

د بلخ ولايت اکثراً دگرمي په کونه او د ژوو په روزنه بوخت دي. د بلخ ولايت حاصلات

غنم، وریشې، جوارې، پنبه، زغر، کنجد، نخور اوزن او مې دي. د پنبې کونډ چې د نسا جي په صفت کې ستر رول لري. د بلخ د ولایت د شولگرې شور تپې، دولت آباد، بلخ، نهر شاهي پختال او چار بولک په ادارې واحدونو کې کرله کېږي. پنبه تر داخلي ضرورت دروسته یوه اندازه تر ټولو پرسو وروسته د باندې له هېواد نه هم استوله کېږي. تربینه وروسته د صادراتو بل غټ قلم قره قلی پوستکې دي. مېوه لرونکې وڼې یې انگور، توت، بادام، آلو زردالو، شفتالو، چارمغز، مېږ، ناک، بهر، انار او داسې نورې دي.

د ژوو زوزنه د بلخ په ولایت کې کېږي. ځکه چې د څېرې بڼې ځایونه لري. ډول ډول ژوي لکه پسونه، قرقلې پسونه، وزې، غوړیه، آسونه، اوبیان په تېره بیا بخدي اوبیان چې زموږ په هېواد کې مشهور دي. په دغه ولایت کې روزل کېږي. که څه هم د معدنونو په برخه کې لازمي څېرې نه دي شويې. خو بیا هم د البزدغر ونو سلفر يې د اهمیت وړ دي. د مالګو، سرپو او جستو معدنونو د بلخ په ولایت کې شته.

د بلخ د ولایت لاسي صنایع پر مختیا کېږي. په مزار شریف کې د کيايي کود فابریکه په افغانستان کې له ډېرو لویو صنعتي فابریکو څخه ده. چې په ۱۳۵۶ کال کې یې په تولیداتو پیل کړې دي. د مزار شریف په ښار کې د لاسي صنایعو صنعت لکه کاشتکاری، خطاطي، اشپزي نقاشي، المچه بافي، لمخي جوړول، غاڼه او بیدل، تفر او بیدل، مسکري او زرګري شته دي. د افغانستان د لومړۍ سر شمېرنې په وخت کې د بلخ ولایت (۱۲) ادارې واحدونه لرل. چې په هغه کې (۹۴) کلی سر وې شوي دي. په راتلونکو څوونو کې د پښتنو د استوګنې ځایونو ادارې واحدونه، کلی، کورونه او د هر کلی ډګري راغلي دي.

د بلخ کوچیان او نیمه کوچیان چې ژبې په بلخ کېنې تېر دي کورنۍ ۱۶ ژمني ولایت دی

بلخ		سنګان		بامیان		جوزجان				دوین											
						بلخ	شوگره	صوت سلطان	دره صوفی		رې دو آب	چکونګر	پنډی	کوهر د	وارس	سنگي کک	بلخان	ګوهرستانان	خان آقا	سر پل	شېرخان
۲۰																					مزار شریف
۵۰	۱۵۰	۸۰																			بلخ
۳۰																					نهر شاهي
																					دهدادی
																					چارکنت
																					دولت آباد
																					شوگره
																					کشنده
																					شورتپه
																					چار بونک
																					چمتال
۱۲۰	۱۵۰	۸۰	۳۵۰	۹۲۰	۳۰۰	۳۰۰	۳۰	۳۰۰	۳۰	۳۰۰	۳۰	۳۰۰	۳۰	۳۰۰	۳۰	۳۰۰	۳۰	۳۰۰	۳۰	۳۰۰	تول
په بلخ کېنې ۲۵۰ کورنۍ				په سنګانوکېنې (۶۰۰) کورنۍ				په بامیانوکېنې (۱۲۸۰) کورنۍ				په جوزجان کېنې ۱۷۹ کورنۍ									

د بلخ ولايت كود (۱۶) د ولايت مركز شهر (۲)

كود	د كلي نوم	ژبه	كورونه	د كپي	مركز
۱	مزار شريف		۸۸۰۰	۱۳۳۰۲	

د بلخ ولايت كود (۱۶) د نهر شاهي ولسوالي كود (۲)

كود	د كلي نوم	ژبه	كورونه	د كپي	موقعيت
۳	گورمار	د پ	۱۸۹	۱۳۸۸	۸ E
۵	شهرک کهنه	د پ	۲۰۸	۱۰۰۰۱	۲۶ N
۶	نواقل شهرک (قریه گل افغان)	پ	۳۳	۲۶۲	۲۳ N
۱۰	نوآباد روتنه قل	د پ	۳۰	۲۶۸	۲۵ NW
۱۱	نواقل شهرک	د پ	۹۳	۶۲۱	۳۱ N
۱۳	کپيرک	پ	۱۳۳	۸۰۱	۱۹ NW
۱۴	لنگر خانه کلون	د پ	۶۵	۳۸۹	۱۰ NW
۱۵	لنگر خانه خورد	د پ	۵۴۳	۳۵۳۶	۸ NW

۱۹ دري ژبې

۲۰ ټول کلي

کوچيان ! د بلخ په ولايت کې په ژبي	۳۳۳۰	۳۰۳۸۰	د ۱۹۰۰۰ کال له
په اوږي	۲۶۰	۱۸۲۰	سردي څخه
په نهر شاهي کې په ژبي	۱۲۰	۸۳۰	
بلوڅ	۵۰	۳۵۰	

د بلخ ولايت كود (۱۶) د كلدار ولسوالي كود (۳)

موقعيت	د كپړي	كورون	ژبه	د كلي نوم	كود
۷	۲۶	۵۲		مرکز	
				ترکمن	۱۲
				دري	۲
				ټول كلي	۱۳

د بلخ ولايت كود (۱۶) د شورتيه ولسوالي كود (۴)

موقعيت	د كپړي	كورون	ژبه	د كلي نوم	كود
۷	۲۸۸۴	۵۲۷		مرکز	
				ترکمن	۱۱
				دري او ترکمن	۸
				ټول كلي	۱۹

دېليخ ولايت كود (۱۶) د دولت آباد ولسوالي كود (۵)

موقعيت	دكبري	كورونه	ژبه	دكلي نوم	كود
۷	۵۷۸۰	۹۱۳	د، پ	دولت آباد د ولسوالي مركز	۱
۳ NE	۳۳۱	۶۸	پ	كوترمه Kotorma	۲
۲ NW	۱۱۱۳	۲۲۰	پ، ت	جوي عرب	۱
۸ W	۲۵۲۰	۴۰۲	د، پ، ت	حياتان	۳
۱۲ NW	۱۰۱۹	۱۳۹	د، پ، ت	ده نو	۸
۱۳ NW	۱۱۹	۲۲	پ	ناقلين	۱۰
۱۸ SW	۷۸۹	۱۲۲	پ	يول بولدي (لندي)	۱۹
۱۹ SW	۹۰	۱۷	پ	نو وارد	۲۰
۱۷ SW	۱۲۲۰	۲۱۲	پ، ت	ده دراز (غشي)	۲۱
۱۷ W	۹۰۱	۱۳۱	د، پ	عاشقان	۲۲
۱۱ SW	۸۳۱	۱۵۳	د، پ	مټاڼی (کلی مړوندي)	۲۹
۱۳ SW	۱۸۶	۴۳	د، پ	مټاڼي	۳۳
۱۱ S	۵۰۶	۱۱۶	پ	سلطان خواجه ولي نووارد (افغانیه)	۳۶
۶ SW	۳۰۳	۵۴	د، پ	قندهاري ها	۳۹
۵ SW	۸۵۱	۱۱۷	د، پ، ت	يخندان	۴۰
۶ SE	۷۲۴	۸۳	پ	پاي مشهد (افغانیه)	۴۲
۸ E	۴۶۳	۶۵	پ	دهستان (افغانیه)	۴۶
۷ E	۲۲۶	۲۳	پ	چارگنبد (صيعه)	۴۸
۸ N	۲۹۰	۳۲	پ	نظاره خانه	۵۱
۸ E	۷۳۰	۸۳	پ	سرخ گنبد	۵۵
۱۲ E	۱۸۳	۲۸	پ	دور آباد افغانیه	۵۸

۱۷	E	۷۱۸	۹۳	پ	سنگل آباد افغانستانه (نووارد)	۶۱
۲۰	E	۲۵۰۷	۳۹۹	د، پ	قره مجله وطن	۶۵
۲۲	E	۱۲۵۴	۱۸۶	د، پ	قره مجله مهاجر	۶۶
۲۳	E	۳۳۸	۶۶	د، پ	ناقلین نووارد	۶۸

۴ دري، ازبکي، ترکمن

۲ دري، ترکمن

۳ دري، ازبکي

۱۴ ترکمن

۳ ازبکي

۱۳ دري

۱ بلوچي

۷ ټول کلي

ACKNOWLEDGEMENT

د بليخ ولايت كود (۱۶) د بليخ ولسوالي كود (۶)

موقعيت	دگړي	كورونه	ژبه	دكلي نوم	كود
۷	۶۷۹	۱۰۹۱		مرکز بليخ } شهري سید آباد	۱
۷	۵۰۳	۸۶			۲
۴ E	۲۳۶	۴۱	پ	غندان سقلي	۱
۴ NE	۵۵۶	۷۸	پ، د	خواجه غورک	۲
۵ N	۳۱۵	۴۳	پ	نودارد خواجه غورک	۳
۴ NE	۷۰۹	۱۲۸	پ	شپول (بهاوالدين)	۴
۴ NW	۲۱۴	۲۴	پ	تزنه ناصري Tazne-i	۷
۴ NW	۹۵۴	۱۵۷	پ، د	قلعيه (سپين كوت)	۸
۹ NW	۹۶۵	۱۳۳	د، پ	كته خيل (ستي)	۱۱
۸ W	۹۱۸	۱۶۵	پ، د	چارباغ كلشن (شينكي)	۱۳
۳ SW	۵۹۲	۸۸	پ	چارگنبد (بانديگي)	۱۴
۳ SW	۳۲۶	۵۰	پ	بانده	۱۵
۵ SE	۳۷۵	۵۷	پ، د	آسياب قندق (ورغوپي)	۲۱
۳ SE	۱۶۱۲	۲۷۱	پ، د	حاجي كوت (منطقه باغ عارف)	۲۲
۵ E	۱۲۳۵	۱۹۹	پ	دبره گي	۲۳
۴ E	۸۵۷	۱۳۲	د، پ	غوزان	۲۵
۵ E	۶۱۹	۷۹	پ	نودارد	۲۶
۵ E	۳۲۶	۴۸	پ، د	غندان عليا	۲۷
۴ E	۴۲۱	۵۷	پ	نودارد غندان (تره خيل)	۲۸
۴ NE	۲۵۶	۵۱	پ، د	درشو	۲۹
۴ NE	۴۶۶	۶۰	پ	درشوده بي بي	۳۰

۱۰	NE	۱۳۳	۳۱	د'پ	منده نور	۳۱
۸	NE	۶۱	۱۰	د'پ	آخندزاده (درشوه)	۳۲
۱۰	NE	۱۱۰۷	۲۰۶	پ'د	اورغون	۳۳
۱۰	N	۱۳۹۳	۲۰۹	پ'د	کولم پو (دکوک)	۳۴
۱۴	N	۵۱۶	۶۵	پ'د	چغتن	۳۵
۸	N	۵۳۱	۷۱	د'پ	ماشک	۳۶
۸	NW	۵۸۷	۷۷	پ	دوبيل مومندان	۳۷
۱۱	N	۲۶۸	۳۸	پ	نو وارد ماشک	۳۸
۱۱	N	۳۶۷	۶۸	پ	نو وارد چغتن (کله گنيز)	۳۹
۱۵	N	۸۶۳	۱۳۹	د'پ ۱'	حسن خېل	۴۱
۲۱	N	۲۸۶	۸۳	پ	گودتپه	۴۲
۱۶	NE	۴۰۵	۶۸	پ	کتوري دولترالې	۴۵
۱۹	NE	۱۰۵۷	۱۷۲	د'پ	کتوري سفلي (درته شاخ)	۴۶
۱۷	NE	۲۰۳	۲۸	پ	نو وارد درته شاخ (کتوري نيازي)	۴۹
۲۲	N	۲۴۰	۳۹	پ	نو وارد کتوري (توخي)	۵۰
۲۳	N	۱۴۰	۲۶	پ	نو وارد دېوالي	۵۲
۲۲	N	۴۳۹	۸۴	پ'ت	نو وارد مېدان	۵۴
۲۲	N	۲۱۸	۴۲	پ	نو وارد دېوالي (مندوزي)	۵۵
۱۹	N	۱۲۲	۱۳	پ	کول شهاب	۵۸
۱۷	N	۵۴۱	۹۲	د'پ	باغ تور	۵۹
۲۰	NW	۴۹۲	۹۵	پ'د ۱۰	سلطان خواجه ولي (مروندي)	۶۱
۱۷	N	۴۶۱	۷۲	پ	ابلق چي بالا	۶۳
۱۶	NW	۲۱۱	۵۰	پ	نو وارد ابلق چي ناصري	۶۵
۱۵	NW	۳۹۸	۷۳	پ	نو وارد ابلق چي	۶۶
۱۶	NW	۲۳۳	۴۵	پ	نو وارد چنډوکي	۶۷

۱۲ NW	۲۳۱۰	۳۵۹	د، پ	مومند	۶۸
۱۳ N	۱۳۴۰	۲۰۳	د، پ	قرلق	۷۰
۱۲ N	۸۸	۱۵	پ	نو وارد دو بهل	۷۱
۱۲ N	۷۵۷	۱۱۷	پ	نو وارد بوکه (سالار زايي)	۷۲
۱۸ NW	۳۰۰	۵۱	پ	چند وکي	۷۳
۲۲ NW	۲۵۹	۵۰	پ	نو وارد خپک	۷۵
۱۵ W	۳۱۸	۵۱	پ	والکي	۷۷
۱۴ W	۲۴۶	۵۴	پ، ا	دېوالکي (حسن خېل)	۷۸
۱۳ W	۷۳۹	۱۳۴	پ	نو وارد چمن بوکه	۷۹
۹ W	۱۵۵۶	۲۳۲	پ	بوکه	۸۰
۱۴ W	۴۳۰	۵۲	پ	اومکي	۸۱
۱۱ W	۶۰۵	۱۱۳	د، پ	مرکين تپه (غندي)	۸۲
۸ W	۱۱۴۲	۱۸۳	پ	دېوالکي (دره کي)	۸۳
۱۳ SW	۴۱۵	۶۵	پ	کوشکي (سکازان)	۸۵
۱۲ W	۴۷۰	۶۷	پ	نو وارد	۸۶
۱۴ SW	۱۲۷۳	۱۹۲	د، پ	دوگي	۸۷
۶ W	۷۶۴	۱۴۶	پ	پياز کار (پتکان)	۸۸
۷ SW	۳۹۸	۶۷	پ	بابه يوسف	۸۹
۸ SW	۶۷۰	۱۱۵	د، پ	تېمور سراي (سرکوت)	۹۰
۱۴ SW	۵۹۶	۹۴	پ	بنگالي (ورخې)	۹۲
۸ SW	۱۵۱۰	۲۳۷	د، پ	ده مازي (زولکي)	۹۷
۱۰ S	۲۶۵	۳۹	پ	نو وارد کشک (مندوزايي)	۱۰۰
۱۱ S	۱۱۱۴	۱۵۱	پ	اوق ملک (مندوزايي)	۱۰۱
۹۵ S	۵۱۹	۶۶	پ	زولکي (مومندان)	۱۰۲

		۲۲	دري
		۴	ازبک
		۲	توکن
		۳	دري ازبک
		۱	دري توکن
		۱۰۳	تول کلي
۵۲۵	۷۵	يا	کوچيان
۱۰۵	۱۵	يا	مومند Local
۲۱۰	۳۰	يا	مسود دزين
۲۱۰	۳۰	يا	د کتاب مافي
		يا	توکن

دېلخ ولايت كود (۱۶) د چاربولك ولسوالي كود (۷)

كود	د كلي نوم	ژبه	كودونه	د كپي	موقعيت
۱	مركز ولسوالي چاربولك (قلعه چاربولك)		۱۵۹	۹۱۳	۷
۳	سپهان خېل	د'پ	۹	۷۹	۱ SW
۴	نو وارد درغن	پ	۱۳	۹۲	۲ NW
۶	سپين گي راتق تپه افغانيه	پ	۷۷	۵۴۸	۴ W
۷	نو وارد	پ	۵۵	۳۸۷	۵ SW
۹	نو وارد	پ	۱۹	۱۰۱	۳ S
۱۱	نو وارد	پ	۲۰	۱۰۲	۲ N
۱۲	سپهان خېل	پ	۹۱	۵۳۱	۲ E
۱۳	اکا خېل	پ	۳۰	۱۶۷	۵ NE
۱۴	بلوڅ	پ	۲۳	۱۳۵	۵ E
۱۸	نو وارد	پ	۳۶	۳۷۸	۷ N
۱۹	نو وارد خدران	پ	۴۳	۱۹۰	۷ N
۲۱	نو وارد ده ياس	پ	۵۵	۳۷۱	۶ NE
۲۳	شېخ تاش تېمور افغاني	پ	۹۴	۷۲۴	۹ NE
۲۶	نو وارد بخت شاه	پ	۳۵	۲۲۳	۱۵ NE
۲۷	نو وارد مسي تپه	پ	۲۱	۸۳	۱۴ N
۲۹	ماله (شتي)	پ	۸۹	۵۱۷	۹ N
۳۱	نو وارد	د'پ	۴۲	۲۳۵	۱۰ N
۳۲	نو وارد چوچک	پ	۵۱	۲۵۷	۱۴ NW
۳۳	نو وارد	پ'د	۶۱	۳۳۲	۱۴ NW
۳۶	نو وارد	پ	۲۵	۱۶۸	۲۱ NW

۳۳ NW	۱۷۷	۳۳	پ	نو وارد افغانیه	۳۲
۱۴ NW	۵۲۶	۹۲	پ، ت	قریش تپه (منگول)	۳۶
۱۵ NW	۱۲۳	۲۲	پ	نو وارد افغانیه	۳۷
۱۱ NW	۳۸۵	۵۱	پ	نو وارد چرگی	۳۸
۱۰ NW	۱۸۷	۲۶	پ	هزاره چکش	۳۹
۹ NW	۷۹۲	۱۳۶	پ، ۱	چرگی وطنی (رحمت آباد)	۵۲
۵ NW	۲۸۲	۴۰	پ	نو وارد افغانیه (شلفی علیا)	۵۳
۱۰ SW	۱۷۱	۳۹	پ	نو وارد افغانیه (خپل مومند)	۵۵
۱۲ W	۶۸	۱۱	پ	کند هاری ها	۵۶
۷ W	۸۳	۱۴	پ	نو وارد افغانیه	۵۷
۱۱ W	۴۵۵	۷۶	پ، د	بوز تپه	۵۸
۱۲ W	۳۵۴	۵۶	پ	لیک	۵۹
۲۰ W	۳۰۰	۳۳	پ	مجر خپل (چوبک تیمورک)	۶۰
۲۹ W	۲۶۰	۴۶	پ	سیوس خور تیمورک	۶۱
۲۴ W	۱۹۱	۲۶	پ	چوبی کرنیل خپل تیمورک	۶۲
۲۵ W	۱۸۱	۲۱	پ	ملک سید علم (چوبه تیمورک)	۶۳
۲۷ W	۸۲۴	۱۰۶	پ	بیست پیکال	۶۴
۳۰ SW	۲۳۵	۲۹	پ	قشلاق ملا خدا ی رحیم	۶۵
۳۲ W	۳۲۹	۵۱	پ	سالار تپه	۶۶
۳۲ W	۲۷۸	۴۶	پ	نو وارد	۶۷
۳۰ W	۳۱۳	۴۰	پ، د	عرب قشلاق	۶۸
۳۴ W	۵۹۹	۱۰۵	پ	ناصری	۶۹
۲۹ W	۴۲۹	۵۴	پ	شش پیکال	۷۰
۱۸ W	۱۳۶۸	۱۳۷	پ	تیمورک سفلی	۷۱
۱۸ SW	۲۶۰	۲۹	پ	قشلاق سخیداد	۷۲

۱۶	SW	۹۶۵	۱۳۶	پ	تېمورک عليا	۷۳
۱۷	SW	۹۱۷	۵۲	پ	نوآباد	۷۴
۲۰	SW	۶۸۳	۱۳	پ	زيگزيگ	۷۵
۱۸	SW	۱۵۰	۱۹	پ	نووارد زيگزيگ کندهاري ها	۷۶
۲۰	SW	۵۸۳	۷۵	پ	نووارد زيگزيگ	۷۷
۱۳	SW	۳۵۱	۵۳	پ	وردک ارزن کار	۷۸

وروسته تردې له فورمود د مشخصاتو د محل څخه خپل شوي دي . مخ کيڼي له کپيوټري

ورقو او کپيوټر ته چمتو شوي فورمو څخه چمتو شوي وو .

۱۶۸	۲۸	پ	ناقلین ارزن کار	۸۸
۳۶۶	۵۴	پ	خان آباد ژنگوري	۸۹
۱۳۴	۱۵	پ	ژنگوري (پيروکلي نووارد)	۹۰
۲۰۶	۳۱	پ	ژنگوري (بصلول خپل نووارد)	۹۱
۴۵۰	۵۸	پ	تایمې ارزن کار	۹۲
۴۸۶	۷۳	پ	تیمې (جریان)	۹۳
۵۶	۸	پ	تیمې (نووارد)	۹۴
۳۸۳	۵۲	پ	قتلوق د کید فخر الدین ارزن کار	۹۵
۶۴۸	۱۱۴	پ	نوي کوټ (انگاري)	۹۶
۴۶۲	۵۷	پ	موش خور زورتیکه	۹۷
۳۹۵	۶۶	پ	سکندر خپل (ژنگوري)	۹۹
۴۲۸	۷۵	پ	ککړک (ژنگوري)	۱۰۰
۳۹۴	۵۶	پ	استن (ابراهيم خپل)	۱۰۱
۲۹۰	۳۶	پ	ابد آباد (استن)	۱۰۲
۵۲۲	۸۷	پ	وجه دغه	۱۰۳
۱۹۱۸	۲۹۷	پ	وجه دغه (نووارد کندهاري)	۱۰۴
۱۶۳۹	۲۵۴	پ	دینه دغه (خپل تهاغه شرسرک)	۱۰۵
۴۳۷	۶۹	پ		
۲۵۵	۳۶	پ		

۱۹۳	۲۹	پ	وچه دنه نووارد خانولي کلي	۱۰۶
۴۳	۱۳	پ	وچه دنه نووارد توخي	۱۰۷
۳۳۵	۵۲	پ	وچه دنه نووارد همرخيل	۱۰۸
۲۵۳	۵۸	پ	نووارد وچه دنه خدران	۱۰۹

د بلخ ولايت كود (۱۶) د چمتال ولسوالي كود (۸)

موقعيت	وگړي	کورونه	ژبه	دکلي نوم	کود
۴۳۵	۴۵	پ	پ	خفه خيل بارگاه	۱
۳۲۵	۲۲	پ	پ	شش پيکال تيمورک	۲
۲۵۷	۳۶	پ	پ	بلوڅ نوبنار	۳
۲۹۴	۵۷	پ	پ	ناقلين نوبنار	۵
۳۶۵	۶۸	پ	پ	ترکي هاي نوبنار	۶
۲۷۰	۳۱	پ	پ	بلوڅ جولي شور	۷
۲۰۰	۳۰	پ	پ	جوي شور وطني	۸
۵۴۱	۶۶	پ	پ	نووارد شور (توکلا خان کلي)	۹
۲۵۴	۳۱	پ	پ	نووارد ترکي امام صاحب	۱۰
۴۴۰	۵۰	پ	پ	ترکي امام صاحب	۱۱
۱۰۱۵	۱۳۸	پ	پ	پشم قلعه	۱۲
۱۷۹	۳۰	پ	پ	پشم قلعه نووارد	۱۳
۲۳۶	۳۶	پ	پ	هو تکي هاي نوبنار	۱۵
۴۱۹	۵۹	پ	پ	جرقلعه نوبنار	۱۶
۳۰۳	۴۳	پ	پ	علي زائي نوبنار	۱۷
۱۳۸	۱۶	پ	پ	علي زائي لاک باي	۱۸

۳۳۲	۴۹	پ	مومند نوبنار	۱۹
۴۸	۸	پ	مومند نوبنار (خلیلی)	۲۰
۳۹۵	۶۰	پ	مغلان نوبنار	۲۱
۲۸۶	۳۸	پ	کاکم نوبنار	۲۲
۱۸۳	۳۰	پ، د	عرب مزاري (تپه شمیرس اضافه بست)	۲۴
۲۱۴	۳۳	پ، د	عرب مزاري (قتلاق نظر محمد)	۲۸
۲۱۰	۳۶	پ، د	آسیاب کمرگ	۲۹
۶۰۹	۹۴	پ، د	آسیاب کمرگ (نوادرد ترکی آسیاب کمرگ)	۳۰
۲۴۸	۳۱	پ	بایوللی	۳۴
۳۱۰	۴۲	پ	موسلی خان	۳۵
۲۲۳	۲۶	پ	میرزا قل	۳۸
۲۸۵	۳۸	پ	قلعه الله نور	۳۹
۱۱۹	۱۴	پ	قتلاق پاینده محمد	۴۰
۴۲۳	۸۳	پ	شورایی (ناقلین)	۴۸
۱۲۱۰	۱۹۰	پ، د	یئگی قلعه	۴۹
۱۳۸۸	۲۱۸	پ	چمتال	۵۱
۳۳۹	۶۵	پ، د	چمتال چترلیان	۵۲
۹۹	۱۹	پ، د	چمتال سید ایشان	۵۳
۱۸۱	۲۳	پ، د	چمتال (قتلاق حاجی محمد)	۵۴
۴۴۵	۸۳	پ، د	چمتال (جنگل چمتال)	۵۵
۴۸۳	۱۱۸	پ	بارگاه افغانیه	۵۹
۲۸۰	۳۹	پ	افغان چارسای	۶۲
۲۰۱	۴۱	پ	قدوق دولت	۶۰
۱۸۶	۳۱	پ	چهل تن تموریان (تموریها)	۷۰
۱۵۹	۳۲	پ، د	چهل تن عربها	۷۱

۱۹۷	۳۲	پ	ازون قددق	۷۳
۱۶۶	۳۷	پ	صدمش حاجي عهد	۱۲۸
۳۳۱	۴۹	پ	صدمش حاجي جانين	۱۲۹
۱۹۳	۲۵	پ		

دری ازبک چې دری چپر دی -

ټول کلي ۱۳۰

کوچیان!

۳۹۰	۷۰	پ	پستانه
۹۱۰	۱۳۰	پ	ترکن
۳۹۰	۷۰	پ	پستانه قومونه

د بلخ ولایت کود (۱۶) د شوگره ولسوالی کود (۹)

موقعیت	دکړي	کودونه	ژبه	دکلي نوم	کود
	۸۰۶	۱۲۲	پ، د	حلقه جر	۳
	۹۰	۱۰	پ	ملا صاحب (رشپخان)	۴
	۳۳۰	۶۳	پ	غوربچه	۷
	۳۱۳	۶۰	پ، د	سرمنگ	۸
	۶۷۵	۱۲۷	پ، د	استرکوت (بودنه تلالوال)	۱۰
	۷۵۸	۱۱۴	پ	استرکوت	۹
	۹۷۱	۱۷۰	پ، د	جنکلی	۱۲
	۳۸۱	۶۱	پ، د	بوداکي	۱۶
	۳۵۵	۵۹	پ، د	توغنجي	۱۸
	۱۰۳	۱۶	پ، د	قورته خانه	۲۱

۳۲۹۵	۴۹۷	پا، د	بابه عوض	۲۳
۸۸	۱۸	پا	بابه عوض (سنگي گنډر برنگي)	۲۴
۱۸۱۳	۲۷۷	پا، د	خواجہ سکندر خلیلي	۲۵
۹۷۰	۱۳۷	پا، د	سه آب	۳۰
۱۳۱	۲۲	پا، د	سراب سنگ سوراخ	۳۱
۱۳۵۳	۲۵۰	پا، د	ويچچاق	۳۲
۱۳۱۷	۲۳۲	پا، د	بابه عوض کتنده بانډ (جفت کندهار)	۳۳
۲۳۱	۳۵	پا	بارانگو	۳۹

دهشتو نورمي څخه چې، سني دور، په پورته ډول سره دي.

دېس ازبک دري

دري هم لري

ټول کلي ۱۳۶

کوچيان!

د ۱۹۷۷ له سروې څخه	۷۰۰	۱۰۰	پا	کاکو
	۱۲۶۰	۱۸۰	پا	بلوڅ
په شولگره او چمتال کښې	۲۸۰۰	۴۰۰	پا	بلوڅ

د بلخ ولايت كود (۱۶) د كشنده علاقداري كود (۱۰)

موقعيت	د كپي نوم	د كپي نوم	د كپي نوم	د كپي نوم	كود
۳۸۰	۵۳	پ	ژبه	اومكي (باركزاي)	

دري
ازبک
ټول کلي ۲۳۶

د بلخ ولايت كود (۱۶) د چارکنت علاقداري كود (۱۱)

دري ژبې چېرې دي
ازبک هم لري
ټول کلي ۷۸

د بلخ ولايت كود (۱۶) د دهادي علاقدي كود (۱۳)

موقعيت	ډگري	کوروه	ژبه	دکلي نوم	کود
۵۸۰	۸۱		پ، د	کال تمور	۱
۳۸۹	۴۳		پ، د	ده سوار	۲
۱۱۵۵	۱۶۸		پ، د	چهل کزي	۳
۱۹۳	۲۶		پ، د	يکه توت	۸
۸۹۹	۱۵۳		پ، د	خامه پز	۱۰
۹۵۵	۱۰۰		؟	فاميلي هاي کور برق	۱۳
<۹۲۲	۱۳۲۹		؟	دهادي	۱۵
۵۱۵	۴۹		پ، د	بابه قنقار	۱۸

۲۳

دري
قول کلي

د بلخ ولايت كود (۱۶) كوچيان د ۱۹۷۷ كال له سروې څخه

ډكړې	كورونه	ژبه	
۳۰۳۸۰	۳۳۳۰	۹	ټول كوچيان په ژبې كښې
۱۸۲۰	۲۶۰	۹	په اوږي كښې
			د اوږي استوگنځايونه يې
۱۱۷۶۰	۱۶۸۰	۹	باصيان
۱۲۵۳۰	۱۷۹۰	۹	جوزجان
۳۲۰۰	۶۰۰	۹	سمنگان

په بلخ كښې د دورا نيو كوچيانو شمېر لږ دې . اكثر تيت يې غلزي دي .

۱۴۰	۲۰۰	پ	قومونه يې متافي (په) دولت آباد كښې
۱۰۵۰	۱۵۰	پ	متافي په بلخ كښې
۲۸۰۰	۴۰۰	پ	الوزي په دولت آباد كښې
۵۶۰	۸۰	پ	خدر خېل
۳۵۰	۵۰	پ	دولت زي
۷۰۰	۱۰۰	پ	كاكو
۲۸۰	۴۰	پ	تركي
۵۶۰	۸۰	پ	حسن خېل
۱۴۰	۲۰	پ	جمال خېل
۳۲۰۰	۶۰۰	پ	خليل
۴۱۳۰	۵۹۰	پ	بلوڅ
۷۰	۱۰	پ	عليزي
۳۲۰	۶۰	پ	خدر خېل
۳۵۰	۵۰	پ	مسود وزير
۶۳۰	۹۰	پ	تموري
۱۲۶۰	۱۸۰		په اوږي كښې ۱۸۰ كورنۍ پښتانه په كوته شوي

د بلخ د ولايت د پښتنو کورنيانو د ژمي او د ويني مېني، دکېر د يو شمېر کورنو (۱۶)

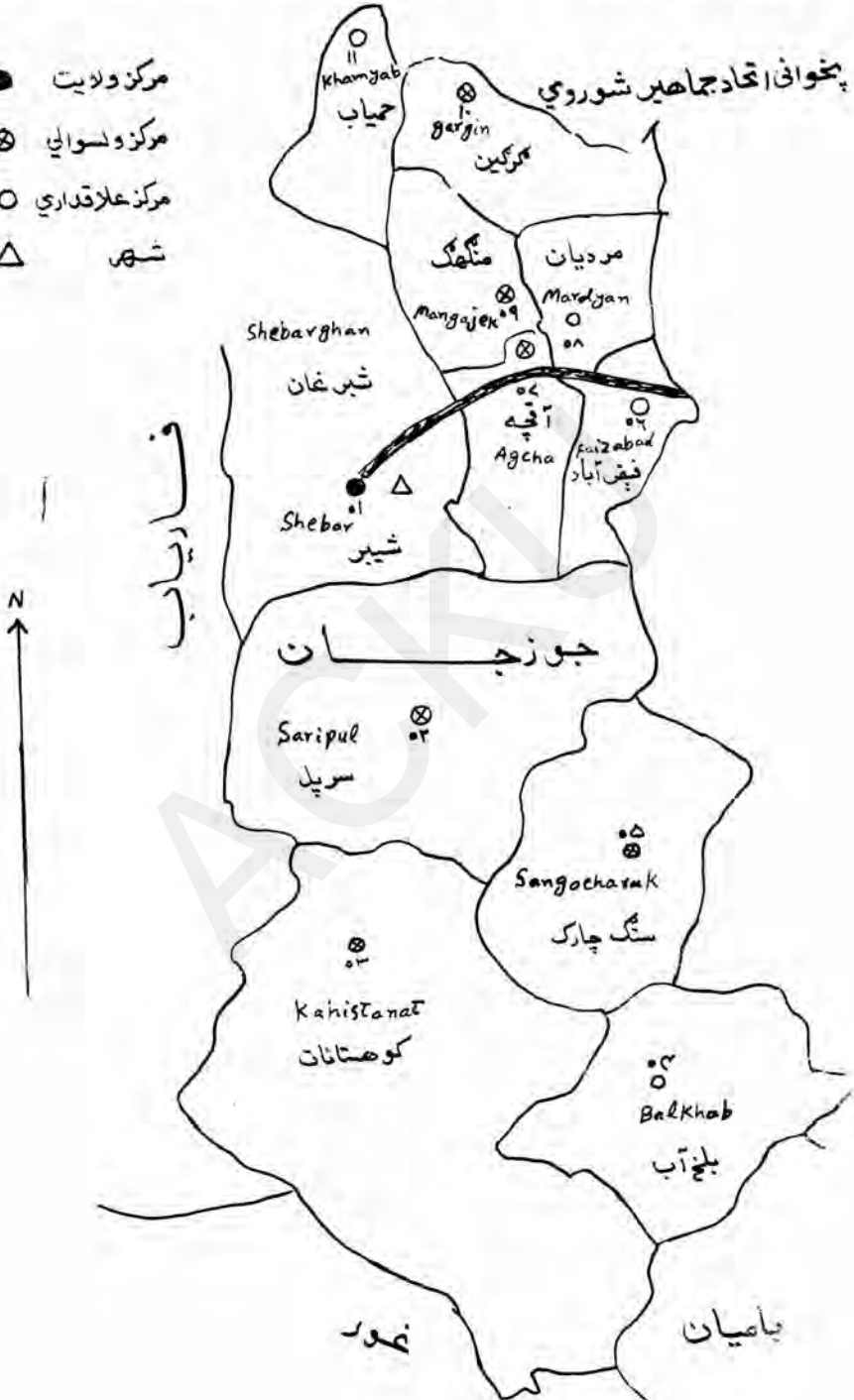
کېنه	قوم	مشر	د ژمي مېني		د ويني مېني		د کورنو شمېر
			د لسوايي	د ولايت	د لسوايي	د ولايت	
۱	علي زي	عبد الرشيد	۱۱	۱۶	۵	۱۰	۱۰
۲	الوزي	شېر محمد	۶	۱۶	۴	۲۸	۲۰
۳	"	محمد خان	۲	۱۶	۳	۱۰	۵۰
۴	"	حاجي ياري	۲	۱۶	۴	۱۰	۲۰
۵	"	حاجي محمد	۲	۱۶	۴	۱۰	۴۰
۶	"	ملا محازل	۲	۱۶	۳	۱۰	۵۰
۷	"	شېر محمد	۶	۱۶	۴	۲۸	۲۰
۸	اشت خېل	شېر محمد	۶	۱۶	۴	۱۰	۲۰
۹	اتمانزي	مجنون	۱۰	۱۶	۵	۲۸	۱۱
۱۰	"	"	۱۰	۱۶	۵	۲۸	۱۲
۱۱	بابکي	قيوم	۱۱	۱۶	۵	۲۸	۱۰
۱۲	بابري	جمعه	۱۱	۱۶	۵	۲۸	۲۰
۱۳	دولت زي	اختر محمد	۱۰	۱۶	۲	۱۱۱	۱۰
۱۴	"	سيد امير	۲	۱۶	۱۱	۱۶	۵۰
۱۵	حس خېل	يار محمد	۲	۱۶	۵	۱۵	۳۰
۱۶	"	عبد الرزاق	۲	۱۶	۵	۱۵	۱۰
۱۷	"	خواجک	۳	۱۶	۵	۲۸	۱۰
۱۸	"	طالب	۳	۱۶	۵	۲۸	۴۰
۱۹	"	اختر گل	۳	۱۶	۵	۲۸	۲۵

۱۰	۲۴	۱	۱۶	۳	اختر کلا	حسن خیل	۳۰
۱۸	۱۴	۳	۱۶	۶	عبد الکریم	جمال خیل	۳۱
۶	۱۴	۵	۱۶	۱۱	قیوم	ساکر	۳۲
۲۰	۱۴	۶	۱۶	۱۰	بازمیر	"	۳۳
۴۰	۱۴	۲	۱۶	۲	"	"	۳۴
۱۲	۱۴	۲	۱۶	۱۱	حاجی خیر جان	"	۳۵
۱۰	۱۴	۲	۱۶	۱۱	حاجی قربان	"	۳۶
۳۹	۱۴	۲	۱۶	۱۰	اختر جان	قیصار خیل	۳۷
۵۰	۲۸	۶	۱۶	۳	منک	خدر خیل	۳۸
۱۵۰	۱۵	۲	۱۶	۴	اسحاق	خیلی	۳۹
۳	۱۴	۲	۱۶	۴	حاجی سید حکیم	خیلی	۴۰
۵۰	۱۵	۲	۱۶	۴	"	"	۴۱
۲۰	۱۴	۲	۱۶	۴	"	"	۴۲
۲۰	۱۴	۲	۱۶	۴	علی محمد	"	۴۳
۱۵	۱۵	۲	۱۶	۴	"	"	۴۴
۳۰	۱۴	۲	۱۶	۴	محمد حسن	"	۴۵
۵۰	۱۴	۲	۱۶	۴	"	"	۴۶
۱۵	۱۴	۲	۱۶	۴	"	"	۴۷
۱۵	۱۵	۲	۱۶	۴	علی محمد	"	۴۸
۳۵	۱۴	۲	۱۶	۴	"	"	۴۹
۲۰	۱۴	۲	۱۶	۴	محمد حسن	"	۵۰
۲۰	۱۵	۶	۱۶	۴	علی محمد	"	۵۱
۱۵	۱۴	۲	۱۶	۴	محمد حسن	"	۵۲
۲۰	۱۵	۶	۱۶	۴	علی محمد	"	۵۳
۲۰	۱۵	۶	۱۶	۴	محمد حسن	"	۵۴

۲۵	۱۸	۴	۱۶	۸	علي عهد	خليلي	۴۵
۲۱	۱۵	۶	۱۶	۸	جهد رقيب دار (عهد روندار)	"	۴۶
۲۱	۲۸	۴	۱۶	۸	"	"	۴۷
۲۵	۲۸	۵	۱۶	۱۰	مجنون	"	۴۸
۱۵	۲۶	۵	۱۶	۱۰	"	"	۴۹
۱۰	۲۸	۵	۱۶	۸	حاجي دلب	"	۵۰
۱۰	۱۸	۲	۱۶	۸	نارنگ ميں	"	۵۱
۶	۱۸	۲	۱۶	۸	سکونار	"	۵۲
۶	۱۵	۲	۱۶	۸	"	"	۵۳
۱۵۰	۱۸	۲	۱۶	۸	اسحق	"	۵۴
۶	۲۸	۵	۱۶	۱۱	شريف	خدار خيد	۵۵
۲۰	۱۸	۳	۱۶	۲	سپد جان	مئيوال	۵۶
۲۴	۱۸	۳	۱۶	۱۰	وزير	"	۵۷
۲۶	۱۸	۲	۱۶	۱۰	اختر عهد	"	۵۸
۱۵۰	۱۸	۳	۱۶	۲	ظفر خان	مٹايي	۵۹
۱۵۰	۱	۱	۱۶	۲	"	"	۶۰
۲	۲۸	۸	۱۶	۶	حاجي مومن	"	۶۱
۶	۱۸	۲	۱۶	۶	حاجي طوطي	"	۶۲
۸۰	۲۸	۶	۱۶	۶	"	"	۶۳
۱۶	۱۸	۳	۱۶	۶	"	"	۶۴
۲۱	۲۸	۶	۱۶	۶	"	"	۶۵
۶	۱۸	۳	۱۶	۶	"	"	۶۶
۲۰	۲۸	۶	۱۶	۶	ظفر خان	مٹات	۶۷
۱۰	۱۸	۳	۱۶	۱۱	شاه عهد	مومند	۶۸
۱۵	۱۶	۳	۱۶	۳	نصر الدين	"	۶۹

۲۰	۱۴	۴	۱۶	۲	حاجي ننگ محمد	قبص خېل	۷۰
۲۰	۱۴	۴	۱۶	۲	"	"	۷۱
۲۰	۲۸	۶	۱۶	۱۱	شاه محمد	شايي خېل	۷۲
۲۸	۲۸	۶	۱۶	۱۱	باز محمد	شبه خېل	۷۳
۲۵	۱۴	۴	۱۶	۲	سېد امير	شېر خېل	۷۴
۲۵	۱۴	۴	۱۶	۲	"	"	۷۵
۱۵	۱۴	۲	۱۶	۲	ارصلاح	"	۷۶
۲۵	۱۴	۴	۱۶	۲	ايوب محمد	"	۷۷
۲۰	۲۸	۵	۱۶	۱۱	شريف	ترکي	۷۸
۱۰	۱۴	۲	۱۶	۱۱	لعل جان	"	۷۹
۲۰	۱۴	۲	۱۶	۱۱	محمد امين	"	۸۰
۱۶	۲۸	۵	۱۶	۱۰	ملوک	تموري	۸۱
۹	۲۸	۵	۱۶	۱۰	حاجي کبير	"	۸۲
۶	۱۴	۲	۱۶	۱۱	مستان	توخي	۸۳

- مرکز ولايت
- ⊗ مرکز ولسوالي
- مرکز علاقداري
- △ شهر



د جوزجان ولايت (۱۷)

هيو تاسنگ چې يو چينايي سياح دس . په (۶۳۰) ميلادي کښې يې د جوزجان د سيمې نوم هوشي کن Hu-She-Kien کښلی دس . د اسلام تر شپږمې پېړۍ پورې هغه سيمه چې د مرغاب د سيند او بلخ تر مېنځ واقع دس . د جوزجان سيمه بله کېده . وروسته بيا دغه نوم تر لسېمې تېرې پېړۍ پورې دخلقو دخلوې نه لوېدلې وو . يونزې د سرپل ښار ته يې جوزجان وبله . شبرغان چې نن د جوزجان مرکز دی . پخوا (د شپورقان) ، (اشپورقان) ، (شورقان) او (شبرقان) په نامه يادېده . د شبرغان ښار چې د جوزجان مرکز وو . تر (۶۱۰ هـ ق) پورې يو آباد او په نفوسو چک ښار وو .

په ۱۲۷۱ - ۱۲۹۱ ميلادي کلونو کې مارکو پولو د شبرغان خربوزې ستايلې دي . د شبرغان ارگ د (سفيد دژ) دکلي په نامه يادېده .

د جوزجان ولايت د افغانستان په شمال کښې موقعيت لري . چې د شمال لوري ته يې د آمو سيند ، د جنوب پلو ته يې د غور او باميانو ولايتونه دي . د ختيځ لوري ته يې د بلخ او سمنگانو ولايتونه دي . د لوېديځ لوري ته يې د قاريابو ولايت واقع دي . د جوزجان شمالي سيمې و پر لور د الې نه لري . ريگي غونډۍ ، د شې او سپدايي ددغه ولايت پراخه سيمه احتوا کوي . په اوږي باران نه لري . او دجه آب هوالري .

د جوزجان د ولايت په جنوب ختيځ سيمه کښې دوه لوي غرونه چې يو يې د خواجه کوه صاف او بل يې د خواجه گل صاف په نامه يادېږي شته دي چې لمنې يې د بلخ او کشندي اود سرپل ترکوستانانو امتداد لري ، په دغه غرونو کې دارچي او پسته ځنګلونه شته دي . په تېره بيا د خواجه کوه صاف په لړۍ کې چې د جوزجان او بلخ د ولايتونو لوي غر تشکيله وي . د جوزجان په جنوب لوېديځ کې چې د سرپل د ولسوالي سيمه ده . يو لوي غر شته دی . چې د تربند ترکستان يوه سلسله ده . او د کوه ميرزا دلنگ او تخت ميرزا په نامه يادېږي . دغه لړۍ چې په جنوب کې يو کلوميتر له سرپل څخه لرې دی . د شرق لورته د سنگپارک ته

غرق سيمې د لوېديځ لوري ته د فارياب د ولايت د بلخراغ ترسيمې ادامه لري. د دغه غره
 څخه ډېرې چينې راوتلي دي. چې د کرنې د پاره وړ څخه گټه اخستل کېږي.

د خواجه برهان چينې چې د شبرغان د ختيځ څخه څو کلو متره لرې دي. او په يوه دره
 کې واقع دي. هغه ښه شنه کوي. او د سپرلي په وخت کې د هغه ځای د خلعو دميلي او تفریح
 ځايونه رامنځته کوي. په ژمي د ساپين ياد بادونو له جريان څخه اغيزناک کېږي. د جو زجان ژب
 سوړ او دوښ تود وي. د جو زجان اقتصاد په کرنه او مالدارۍ ولاړ دی. لاسي کارونه يې د
 ډډو او لويو څاليو او بدل دي. يوه ډله خلق د څاليو او قرقلي پوستکو په سوداگرۍ اخته دي.
 د جو زجان زراعتي پيداوار خنم، وربشې، جوارې، ارزن، کنبدي، زغر، نخود، موه او پنبه دي.
 سابه يې پالک، گندنه، پياز، سره سرچ، توربا تجان، روي با تجان، کاهو، تراهي، ترب، کاکازې
 شلغي، باد رنگ، خربوزې، هند واڼي دي.

مېوه لرونکي وڼي يې د آلو، زردالو، بادام، شفتالو، بهي، ناک او انگور دي. غېرمېوه لرونکي
 وڼي عبارت دي له سفېدار، ولي، پشه خاني او چنار دي.

کورني حيوانات يې آسونه، خوايه، خواوي، پسونه، وزې، خرڅ او اوبنان دي. چې
 له هغې ډلې څخه آسان د عنعنوي لوبې برکتمه د پاره د همدغه ولايت تاريخي اهميت لري.
 د قرقلي پسونو روزنه اقتصادي او تجاري اهميت لري.

د جو زجان په ولايت کې د نفت وکاز زېرمې ډېرې دي. چې د خواجه کوگر د معدن
 د پيتم تاق دکاز معدن، د جر قدوق د نفتو معدن، د خواجه برهان دکاز معدن، د
 نفت انگوت معدن يې څرگند مثالونه دي.

د افغانستان د لومړي سر شمېرنې په اوږدو کې څرگنده شوېده چې د جو زجان ولايت
 (۱۱) ادارې واحدونه او (۸۷۲) کلي لري. چې د کليو فهرست خصوصاً د پښتو استوگنځايونه
 په راتلونکو پاڼو کې راځي.

د جوزجان د ولايت کوچيان د ژمي له منو څخه د دوبي منو ته ځا

دوبي	جوزجان						غور	ټول
	شهر خان	سنگي اړک	بلخاب	سرپل	کوهستان	خان آقا		
	لعل سرچنگل	چغچان						
۱- شسر خان					۲۰	۵۰	۱۱۰	
۲- سنگي اړک					۲۰		۲۰	
۳- بلخاب								
۴- سرپل					۲۶۰	۵۰	۳۱۰	
۵- کوهستان					۱۹۰		۱۹۰	
۶- آغچه						۱۱۰	۱۱۰	
۷- همد بيان					۲۰	۱۰	۳۰	
۸- هېض آباد								
۹- خان آقا					۵۰		۵۰	
۱۰- کارکنان								
۱۱- خياب								
۱۲- منگو جک								
سېټو تله						۱۰۰	۱۰۰	
۱- بلخاب					۱۵۰		۱۵۰	
۲- بلخاب					۲۵۰		۲۵۰	
۳- نصر شاهي								
۴- دولت آباد					۱۰		۱۰	
۵- شوگره					۲۰		۲۰	
۱۰- چار بونک					۱۹۰		۱۹۰	
۱۱- چمتال					۱۰		۱۰	
۱۲- فارياب								
۱۳- پښتون					۲۰		۲۰	
۱۴- شيرين ننگاب					۲۰		۲۰	
۱۵- درز آب					۱۵۰		۱۵۰	
۱۶- دولت آباد					۱۰		۱۰	
ټول	۳۰	۳۵۰	۳۰	۳۵۰	۵۵۰	۱۵۰	۱۵۰	
په دوبي په جوزجان کې ۲۶۰ کورنۍ دي او غوره ۵۵۰ کورنۍ دي								

په دوبي په جوزجان کې ۲۱۹۰ کورنۍ دي
یا (کښه دوبي) شمېر

په دوبي په بلخاب کې ۱۵۰ کورنۍ دي
په دوبي په سرپل کې ۲۶۰ کورنۍ دي
په دوبي په کوهستان کې ۱۹۰ کورنۍ دي
په دوبي په خان آقا کې ۵۰ کورنۍ دي

په دوبي په فارياب کې ۲۰ کورنۍ دي
په دوبي په پښتون کې ۲۰ کورنۍ دي
په دوبي په شيرين ننگاب کې ۲۰ کورنۍ دي
په دوبي په درز آب کې ۱۵۰ کورنۍ دي
په دوبي په دولت آباد کې ۱۰ کورنۍ دي

د دوبي په بلخاب کې ۱۵۰ کورنۍ دي
د دوبي په سرپل کې ۲۶۰ کورنۍ دي
د دوبي په کوهستان کې ۱۹۰ کورنۍ دي
د دوبي په خان آقا کې ۵۰ کورنۍ دي

د جوزجان ولايت كودملير ۱ د جوزجان (شېرقان) مركز كودملير ۱

كود	د كاپي نوم	ژبه	كوردنه	د كاپي	موقعيت
	مركز		۳۵۰۰	۱۸۹۹۵	
۸	منجېك (ناقلین افغاسيه منجېك)	پ	۱۲	۵۹	
۹	سایطونو (سایطون افغانیه)	د، ا، ت	۶۲	۵۱۷	
۱۲	چوبه باش خورد	پ	۵۷	۵۰۰	
۱۷	تاعن افغانیه	پ	۸۲	۶۹۲	
۱۹	شویی افغانیه	پ	۷۵	۵۱۱	
۲۲	بابا ولي (ناقلین افغانیه خردوتی)	پ	۲۵	۱۷۱	
۲۳	بابا ولي (ناقلین وردک) -	پ	۲۵	۱۱۲	
۲۹	سرجر	پ	۵۲	۳۳۲	
۳۱	عید محله بیلش کیه	پ، ت	۳۲	۱۷۸	
۳۸	حسین آباد (ناقلین)	پ	۹	۳۱	
۳۹	حیلا آباد	پ	۱۹۹	۱۲۳۵	
۴۱	مهرا آباد (ناقلین افغانیه)	پ	۹۳	۵۵۱	
۴۳	بکاري افغانیه (رواعلي افغانیه)	پ	۲۵	۱۷۹	
۴۵	سلطان کوت	پ، د	۲۲	۱۲۱	
۴۷	چغی (ناقلین چغی)	پ	۲۱	۸۱	
۴۹	نغن اریغ (نغن اریغ افغانیه)	پ	۳۶	۲۱۷	
۵۰	شورارغ افغانیه	پ	۴	۲۷	
۵۶	یکه باغ (افغانیه یکه باغ)	پ	۳۱	۲۳۰	شماره ۱۱۰
۶۰	اوره من	پ، ا، ت	۹۸	۵۹۶	
۶۳	توماسي (شالي خېل)	پ	۲۳۲	۱۳۵۲	

۹	۹	پ ۱۰	الته خواجه	۸۳
شماره ۳۸ آمده ۲۶۳	۲۵	پ	بابه دهقان	۸۴
۲۵۵	۶۲	غزگي پ	حسن تابلي (غرگي)	۸۱
۱۰۲۹	۱۵۰	پ ۱۰ ت	تنگيه ازبکيه	۸۳
۶۲۸	۹۶	پ	للاکوت (سلمان افغانيه)	۸۴
۹	۹	پ	شکرک (پشت دلينگ)	۸۵
۲۱۶	۲۳	پ	چهل جوي و نوآباد	۸۹
۸۸۹	۱۹۲	پ	سيماق تنگيه	۸۹
۲۳۹	۴۰	پ	چهار پيکال	۹۱
۳۹۰	۲۵	پ	تر نو افغانيه	۹۳
۲۸	۵	پ	تر نو افغانيه (شورجر افغانيه)	۹۳
۳۳۰	۵۲	پ	افغان تپه افغانيه	۱۰۰
۳۹۵	۶۱	پ	خواجه بلا افغانيه	۱۰۱
۱۳۴	۲۲	پ	قاندان	۱۰۲
۶	۹	پ	نور توغي	۱۰۳
۳۲۴	۳۸	پ	کوډي (يا قريه کابلي)	۱۰۴
۱۰	۶۶	پ	سه شينه افغانيه	۱۰۹
۱۴۳	۲۵	پ	منگوتي افغانيه (کله مولا)	۱۰۸
۲۹	۴	پ	منگوتي افغانيه (چهار جفت)	۱۰۹
۱۶	۱۴	پ	سه شينه ملاکوت	۱۱۰
۲۹۱	۳۴	پ	پنجه ناني (جگدک)	۱۱۱

کوچیان (بابر)

۵۶۰	۸۰	پ	ملا خلد
۴۰۰	۱۰۰	پ	مہمانہ
۱۰۵۰	۱۵۰	پ	فور خلد
۴۰۰	۱۰۰	پ	ابراہیم خلد
۴۰۰	۱۰۰	پ	مولکی
۱۳۶۰	۱۸۰	پ	خلیل

دجوزجان ولایت کودلبر ۱ دسرپل ولسوالی کودلبر ۲

موقعیت	دگری	کورونہ	ژبہ	دکلی نوم	کود
	۱۵۶۹۹	۲۶۰۸	؟	مرکز سرپل	
	۳۵۶	۴۳	پ	کپہ در	۱
	۱۵۰	۲۰	پ	بختیار	۳
	۳۰۰	۴۰	پ ا ت	عید افضل	۴
	۵۰۰	۴۰	پ ا ت	امام صاحب (پشم شوی)	۵
	۲۵۰	۵۰	پ	امام صاحب جلاد خان	۶
	۲۵۰	۵۰	پ	ذکہ (حضرت شاہ خان)	۱۰
	۱۰۰	۱۴	پ	ذکہ (امین)	۱۱
	۱۲۰	۲۰	پ	ذکہ (نوبر)	۱۲
	۶۰	۱۰	پ	ذکہ (کمال خان)	۱۳
	۴۰	۱۰	پ ا ت	ذکہ (ترکنیہ)	۱۴
	۳۵۰	۴۰	پ	ذکہ (گل محمد)	۱۸
	۲۴۴	۴۳	پ	سلیمانزائی	۲۰

شماره ۴۰	۳۸۴	۵۱	پ		
۴۱	۳۴۱	۴۳	پ	سید آیاد (کنایه)	۲۳
	۳۱۰	۵۲	پ، د	سید آیاد (نوآباد)	۲۴
	۳۵۲	۵۲	پ، د	کچک	۲۶
	۹۶۹	۱۳۹	پ	کوش تپه	۲۷
	۱۱۰۴	۱۵۴	پ	خم ریاض	۲۸
	؟	۸۳	پ	بختیار	۲۹
	۴۱۴	۴۵	پ	ابریشمین	۳۰
	۳۶۴	۵۱	پ	سلطان حجر	۳۱
	۱۵۰	۳۰	پ	بلوان تاش	۳۲
	۳۵۰	۵۰	پ	اجرم	۳۳
	۲۹۵	۳۳	پ	اجرم (اچه قشلاق)	۳۴
	۳۲۴	۵۵	پ	خواجده کمان (عرب مرده)	۳۵
	۴۰۰	۶۰	پ	حاجی محمد عمر	۴۰
	۲۴۸	۴۵	پ	هوش تپه (حق سوتیه)	۴۱
	۶۵۰	۱۲۰	پ	تخته خانقا ملکی	۴۲
	۸۵۳	۱۱۶	پ	خارگش	۴۳
	۴۰۱	۴۶	پ	کم قشلاق (کمل قشلاق)	۴۴
	۲۵۰	۳۰	پ	پخته خانقا ملکی (ملا علی محمد)	۴۵
	۳۳۵	۴۰	پ	خان آقا	۴۶
	۴۳۵	۵۶	پ	کهل قشلاق	۴۷
	۵۵	۴	پ	کهل قشلاق (سید محمود)	۵۰
	۱۶۵	۲۰	پ	کورک افغانی	۵۱
	۲۵۰	۴۰	پ، د	طی سوار	۵۸
	۸۰۰	۱۲۰	پ، د	اختاش (جوي شهيد)	۶۶

۹۸۰	۱۶۴	پ	پلند غويي افغانيه	۶۹
۳۱۰	۴۰	پ	کهنه بازار	۷۰
۲۷۰	۵۰	پ	کهنه بازار (نوآباد)	۷۱
۳۵۰	۴۰	پ	انگشکه افغانيه (خانقا ملکي)	۷۳
۱۳۲۶۸	۲۰۶۴	د پ ۱۰	سرکر سپيد	۷۹
۱۷۷	۲۵	پ	حاجي محمد رحيم	۸۲
۳۴۹	۵۰	پ	کله جر	۸۳
۱۴۵	۱۸	پ	کله تپه	۸۴
۴۰۰	۸۰	پ	آقاي	۸۷
۴۲۲	۷۷	پ	خواجه يکانه	۹۰
۲۱۹	۴۰	پ	گنده (حاجي عبدالمجيد)	۹۱
۷۶	۱۴	پ	بازارکي (حصه دوم بازار رلي)	۱۱۶
۶۹۳	۱۲۰	پ	پلند غور (نوآباد)	۱۲۵
۱۰۰	۱۸	پ	چاروب ساي (کارين)	۱۳۲
۲۹۰	۳۸	پ	اصني ملکي	۱۳۳
۶۰۰	۱۰۰	پ	کلنز	۱۴۲
۴۵۰	۸۰	پ ۱۰	انگوت (انگوت ازبکيه و افغانيه)	۱۵۸
۹۵۰	۱۵۰	پ	بروتان	۱۶۰
۱۵۱۰	۲۴	پ	ريگوزک	۱۶۳
۵۴	۸	پ	مهد ابراهيم	۱۹۳
۴۵۰	۵۴	پ	بشاري سغلي (بشاري سغلي)	۱۹۴
۳۴۵	۴۸	پ	بشاري سغلي	۱۹۶
۱۲۰	۱۰	پ	سپدا عظيم	۱۹۷
۴۰۰	۶۰	پ	قلعه سوخته (اسحق زايي)	۲۱۱
۶۰۶	۱۴۴	پ	قلعه سوخته (مغلها)	۲۱۲

نور دري، ازبک ۲۲۰ ټول کلي

کوچیان! د جوزجان په ولايت کې په اوږي (۱۰۲۳۱) کورنيو څخه ۵۹۱۸ کورنۍ پښتانه کوچیان مېشته کېږي. او ټول يې ۱۹۱ کورنۍ پښتانه دي.

مولکي	پ	۵۹۰	۳۱۳۰
توخي	پ	۱۳۰	۹۱۰

په سرپل کېنې غلزي :- احمدزي ، ترکي ، توشي ، هوتک ، سلیمان خېل ، اسمدزي

جلالزي ، مولی زي ، فروزي ، اسحق زي ، کاکړ ، مولکي ، اسگ زي ، فروزي ، همزي اکبر خېل ، کموزي ، همزي ، بلخي ، جوکي ، نورزي ، مکو ، خوکيانې ، پيرزي ، ملک زي ، خلپزي ، ناسوزي ، لودين ، طاهر ، کاکړ ، احمدزي ، شينواري ، ترکي ، سلیمان خېل ، اليزي ، ابي غوري ، ريز ، اورمړه ، اسحق زي ، تورخېل ، اکبر خېل ، بايک خېل ، پيروزي ، همزي . صوفي خېل ، نظرزي ، اختر خېل ، يمانزي ، چکو خېل ، مسود خېل ، امان خېل ، انا خېل ، موبين خېل ، حليم خېل ، گورک خېل ، همدامين خېل ، عظيم خېل ، يحي خېل ، تورخېل ، بر خېل ، مکهل خېل ، غياث خېل ، علي خان خېل .

په جوزجان کېنې د ټولو دورانو کوچيانو څخه (۱۵۰۰) کورنۍ کوچيان دي . (۹۰۰) کورنۍ نيمه کوچيان دي . ټولې دورانې کورنۍ (۲۵۰۰) دي . چې پرې برخه د جوزجان په ولايت کېنې د کوچيانو تشکيله دي . چې اکثري يې په سرپل کېنې مېشته دي . او په سلوکي نوي د کوچيانو برخه تشکيله دي . چې په غېر پښتو ژبو خلکو کېنې پښتو ژبې کوچيان مېشته کېږي .

امير عبدالرحمن په (۱۸۸۰ - ۱۸۹۰) ميلادي کلونو کېنې يو نافع پلان د کوچيانو دپاره وو . چې د څېړنې لپاره ورته پېدا شول . او په سياسي برخه کېنې يې د سرحدونو د ټينگه ولو په منظوريې صلحه پښتانه مېشته کول . همدارنگه د امان الله خان په وخت کېنې د زمکو د توزيع دپاره يوه اصول نامه (نظام نامه جوړه شوه . او خلق يې د قطغن په ولايت کېنې مېشته کړل . خصوصاً د مرکز (کابل) جنوبي اوختيو سيمو خلق .

د جوزجان ولايت كود لمبر ۱ د كوهستان ولسوالي كود لمبر ۳

كود د كلي نوم ژبه كورونه دگري موقعيت

١١٦ ټول كورونه (كلي)

ټول دري ژبې دي -

د جوزجان ولايت كود لمبر ۱ د بلخاب علاقداري كود لمبر ۳

٣٨ تلي عشقان (كوليج) پ ا دغه كلي په اطلس

كېنې نشته

١٠٠ ټول كلي

دري ژبې

د جوزجان ولايت كودمېر ۱۷ د سټېچارک ولسوالي كودمېر ۵

موقعيت	ډګرې	کورونه	ژبه	د کلي نوم	کود
	۴۷۷	۷۹		شهر نو	
	۲۹۶۸	۴۵۴		شهرکهنه	
	۲۴۸	۲۴	پ، د، ۱	سردار قاق (محمد رسول بړقد)	۶
	۴۴۲	۱۱۳	پ، د	سورمه قلعه (زیرچهر)	۹
	۶۲۶	۱۰۲	پ	ملاکندل	۱۲
	۸۶۵	۱۲۵	پ، د	ماهي خور	۱۳
	۴۸۶	۷۰	پ	سلتيار	۱۵
	۴۵۴	۶۸	پ	ګورکاب افغانیه	۲۱
	۱۱۳۵	۱۵۷	پ	سړک خوت آباد (قروغ)	۲۳
شماره ۹۷	۴۸۳	۶۷	پ	افغانیه	۲۹
	۹۶۳	۴۱	پ، د	عربهاي عليا	۳۲
	۳۶۹	۵۵	پ	دوآبه (فيض آباد)	۳۵
	۲۸۸	۴۲	پ، د	دوآبه (خواجه دريا)	۳۶
شماره ۶۱	۸۶۷	۱۲۹	پ	سړک ايشان	۴۳
	۹۶۰	۱۳۱	پ	سړک ايشان (جوي پايان)	۴۴
	۲۴۹	۲۹	پ	سړک ايشان (غار بلاق)	۴۵
	۱۰۷۰	۱۷۰	پ، د، ۱	رق رکنيت	۴۹
	۳۶۶	۵۶	پ	رق رکنيت (افغانیه)	۵۰
	۳۴۹	۵۳	پ، د، ۱	چارک پائين (خواجه قلعه)	۵۷
	۳۳۷	۵۱	پ، د، ۱	قرزق (خواجه پيران)	۶۳
	۵۰۲	۷۳	پ، د، ۱	خانقاه	۶۵

۳۰۵	۵۸	د'پ' ۱'	ملک (تاجک)	۶۷
۲۳۱۷	۳۰۷	پ'د' ۱'	الف	۱۳۲

۱۵۸ ټول کلي دري، ازبک

د جوزجان ولايت کودلمبر ۱۷ د فیض آباد علاقې قدرې کودلمبر ۶

کود	د کلي نوم	ژبه	کورونه	د کلي موقیعت
۵	حضرت آباد (نوواد)	پ	۵۸	۳۵۳
۷	چهارباغ	پ' ۱'	۶۵	۳۰۰
۹	چهارباغ (ناقلین چارباغ)	پ	۱۳	۷۲ شماره ۱۶
۱۰	فاضل آباد	پ	۱۰۲	۵۰۹ ۱۹
۱۸	فیض آباد (بلوچان)	پ	۲۰	۱۵۰
۲۱	حیدر آباد (نواقل)	پ	۲۲	۱۹۷
۲۲	جوي دزیر	پ' د'	۵۷	۲۶۷
۲۳	شیشه خانه	پ' د' ۱۰'	۲۹۵	۱۷۳۸
۲۵	سه درخت	پ	۹۱	۵۳۷
۲۷	سرآسیاب رویان	پ' د' ۱'	۲۰	۱۷۰
۲۹	شاه سلیم	پ	۳۵	۳۵۰
۳۰	نو وارد قیچاق	پ	۹۳	۵۷۷
۳۱	نواقل قیچاق	پ	۱۹	۱۰۸

ټول کلي ۳۶
ترکن، دري، ازبک

د جوزجان ولايت كودملبر ۱ د آچېه ولسوالي كودملبر ۱

موقعيت	دكږي	كورونه	ژبه	دكلي نوم	كود
۸۸۷۵	۱۱۹۵			مرکز آچېه	
۱۱۸۳	۲۰۵		پ	جنګل باغ	۱
۱۸۱۶	۳۱۸		پ	چېدر آباد	۶
۱۶۷	۲۸		پ	چېدر آباد (شينواري)	۷
۱۰۳۱	۱۶۲		پ	بتي كوت	۱۷

ټول كلي ۱۷

ټول كورونه ۵۴

۲۶۷	۳۳		پ	پېش كېه خُدران	۸
۸۴۳	۱۴۵		پ	بگوال	۱۵
۲۸۸	۳۱		پ	قره لغاني	۳۳
۶۰۹	۱۰۸		پ	تېج	۳۶

د جوزجان ولايت كودلېر ۱۷ د مردیان علاقداري كودلېر ۸

کود	د کلي نوم	ژبه	کورونه	ډگري	موقعيت
	مرکز مردیان (مردیان ترکیه)		۴۱۶	۲۴۰۴	
۳	چلیک پولداش افغانیه	پ	۲۰	۱۶۲	
۶	چلیک گنج افغانیه	پ	۱۰۳	۶۲۷	
۸	فاروق قلعه افغانیه و ترکیه	پ	۲۶۴	۱۲۹۵	
۱۲	اندر (مردی خېل)	پ	۳۵	۲۳۲	
۱۳	خان اولی (شور قلعه)	پ	۱۰۸	۶۱۲	
۱۴	آخند زاده (ملا برهان الدین)	پ	۶	۵۲	
۱۵	مردیان افغانیه	پ	۲۷	۱۵۳	
۱۸	نیمه نوبیه	پ	۴۸	۲۷۹	
۱۹	هند و کش افغانیه	پ	۳۳	۱۳۲	
۲۳	تور بکه دعایه د باجگیر	پ	۵۱۳	۶۷	
۲۴	سالتق افغانیه	پ	۲۷	۱۸۴	

ټول کلي ۲۶

اکثر ترکن او ازبک

د جوزجان ولايت كودلمبر ۱۷ د منگجك ولسوالي كودلمبر ۹

موقعيت	ډگرې	كورونه	ژبه	د كلي نوم	كود
	۲۲۲۸	۳۹۰	پ، ت	دالي	۲۷

ټول كلي ۳۰

اكثرتكمن يو دوه دري كلي ازبك

د جوزجان ولايت كودلمبر ۱۷ د قرقين ولسوالي كودلمبر ۱۰

ټول كلي ۵

تركمن

د جوزجان ولايت كود لمبر ۱۰ د خسياب علاقه دارې كود لمبر ۱۱

ټول كلي
٣
ټكن

د جوزجان ولايت كود لمبر ۱۰ د درزآب ولسوالي كود لمبر ۱۳

كود	د كلي نوم	ژبه	كورونه	د كپي	موقعيت
۲	جرقدوق (جرقدون سفلي (يلقان)	پ	۶۵	۳۲۵	
۵	شورقدوق (كلابي، درمجن، حاجي خان مجن)	پ	۱۶۸	۸۸۹	
۹	قراغلي (صونك ها)	پ	۸۹	۳۰۹	
۱۱	ميمه ټول	پ	۱۳	۰۵	
۱۳	بزغاله خور	پ	۲۱	۲۳۶	
۱۵	كارخانه	پ	۲۸	۱۹۰	
۱۶	چكنه (ارباب ولي مجن)	پ	۳۹	۳۵۰	
۱۹	چكنه (اجرم)	پ	۱۳	۰۰	
۲۳	تركن ولدي	پ	۰۰	۳۶۹	
۲۵	تركن ولدي (تاش كوتل)	پ	۳۱	۲۳۹	
۲۸	چقمه چقر N	پ	۲۸۹	۱۵۳۰	
۲۹	قزل كوتل يا تركي ها N	پ	۵۲	۲۸۱	
۳۰	ميمه قول N	پ	۱۸	۰۳	

ټول كورونه (۶۲)

د جوزجان ولايت كودملبر ۱ د جوزجان دولت كوپيان

د ټپې نوم د رافي كوپيان ټول (د اسماق زيوتپه)	كوروته	وگړي	استوگنځاي د ۱۹۷۸ کال له سروپنه
كلوزي	۵۰	۳۵۰	
هرزي	۳۰۰	۲۱۰۰	
فروزي	۳۰۰	۲۱۰۰	
شمانزي	۲۱۰	۱۳۷۰	
صوفي خېل	۲۳۰	۱۶۱۰	
اکبر خېل	۲۲۰	۱۵۴۰	
اختر خېل	۳۳۰	۳۰۸۰	
حق زي	۳۷۰	۳۲۹۰	
اليزي	۴۰	۲۸۱۰	
هوازي	۴۰	۲۸۰	
لقوزي	۵۰	۳۵۰	
اميرزي	۱۱۰	۷۷۰	
نور دوران پان	۲۴۰	۱۶۸۰	
بابر! چې دوي هم خپل ځانونه پښتانه وگڼي			
ملا خېل	۸۰	۵۶۰	
مېمان	۱۰۰	۷۰۰	
غور خېل	۱۵۰	۱۰۵۰	
ابراهيم خېل	۱۰۰	۷۰۰	
	<u>۳۳۰</u>	<u>۳۰۱۰</u>	

د جوزجان د ولايت د پښتو کوچيانو قومونه د قومنو مشران د کډې د يو شمېر او
د ژمي او اوږي مېنې

د کډې د يو شمېر	د دوو مېنې		د ژمي مېنې		مشر	قوم	گڼه
	د ولايت	د لسوايي	د ولايت	د لسوايي			
۴۰	۱۴	۵	۱۴	۱	توکد خان	هوازي	۱
۱۰۰	۱۴	۵	۱۴	۴	فېض الله	چېد خېل	۲
۱۰۰	۱۴	۵	۱۴	۴	کگل مير	عیدي خېل	۳
۱۰۰	۱۴	۵	۱۴	۱	خدايداد	ابراهيم خېل	۴
۱۰۰	۱۴	۵	۱۸	۲	ولي محمد	جمال زي	۵
۱۸	۱۴	۳	۱۶	۶	عبد اکرم	جمال خېل	۶
۶۰	۱۴	۵	۱۶	۱۱	قيوم	کاکو	۷
۳۰	۱۴	۳	۱۶	۱۰	باز مير	"	۸
۴۰	۱۴	۳	۱۶	۱۰	"	"	۹
۱۳	۱۴	۲	۱۶	۴	حاجي خېر جان	"	۱۰
۱۰۰	۱۴	۲	۱۶	۱۱	حاجي قربان	"	۱۱
۵۰	۱۴	۵	۱۴	۳	کروخان	کسوزي	۱۲
۲۵	۱۴	۵	۱۴	۴	خان جان	کرک خېل	۱۳
۳۹	۱۴	۳	۱۶	۱۰	اختر جان	تصرا مير سلطان	۱۴
						قصار خېل	
۵۰	۱۴	۲	۱۶	۴	حاجي سيد حکيم	خليلي	۱۵
۲۰	۱۴	۳	۱۶	۴	علي محمد	"	۱۶
۶۰	۱۴	۲	۱۶	۴	محمد محسن	"	۱۷

۵۰	۱۸	۶	۱۶	۸	عبد محسن	خلیلی	۱۸
۶۵	۱۸	۶	۱۶	۸	علی محمد	"	۱۹
۲۰	۱۸	۶	۱۶	۸	عبد محسن	"	۲۰
۱۵	۱۸	۶	۱۶	۸	"	"	۲۱
۱۰	۱۸	۶	۱۶	۸	"	"	۲۲
۶۵	۱۸	۶	۱۶	۸	علی محمد	"	۲۳
۲۰	۱۸	۶	۱۶	۸	حیدر رفیعی	"	۲۴
۱۰	۱۸	۶	۱۶	۸	نازک میر	"	۲۵
۶	۱۸	۶	۱۶	۸	بکھزار	"	۲۶
۱۵	۱۸	۶	۱۶	۸	اسحق	"	۲۷
۱۰	۱۸	۵	۱۸	۲	محمد ظریف	"	۲۸
۸۰	۱۸	۳	۱۸	۲	متو خان	"	۲۹
۶	۲۸	۶	۱۸	۳	لعل بہادر	کوسوڑی	۳۰
۵۰	۲۸	۶	۱۸	۳	تود لالی	لغوزی	۳۱
۵	۱۸	۵	۱۸	۱۲	باران حاجی لعل محمد	لمیڑی	۳۲
۳	۱۸	۵	۱۸	۱۲	حاجی لالک	"	۳۳
۶۰	۲۸	۶	۱۸	۳	حاجی نادر	ملک زی	۳۴
۳	۲۸	۱	۱۸	۳	حاجی ذاق	اکبر خیل	۳۵
۸۰	۲۸	۱	۱۸	۳	عبد الحمید	"	۳۶
۸	۲۸	۱	۱۸	۳	ملاحیب اللہ	"	۳۷
۶۵	۱۸	۵	۱۸	۳	دین محمد	اختر خیل	۳۸
۸۰	۱۸	۵	۱۸	۱	جمعه بھل	علو الدین خیل	۳۹
۱۰	۱۸	۵	۱۶	۱۱	عبد الرشید	علی زی	۴۰
۶	۱۸	۵	۱۸	۳	سمندر	علی خان خیل	۴۱

۵۰	۱۴	۶	۱۶	۲	محمد خان	الوزي	۴۲
۶	۱۴	۶	۱۶	۲	حاجي هاري	"	۴۳
۳	۱۴	۶	۱۶	۲	حاجي محمد	"	۴۴
۵۰	۱۴	۶	۱۶	۲	ملا منزل	"	۴۵
۵۰	۱۴	۵	۱۴	۳	حاجي نجيب الله	انه خلد	۴۶
۳	۱۴	۶	۱۶	۲	شهر محمد	اشت خلد	۴۷
۱۰	۱۴	۵	۱۸	۲	سوركل	بهادر زي	۴۸
۱۸۰	۲۴	۱	۱۴	۸	عبدالله او هاشم خان	باختري	۴۹
						بختياري	۵۰
۲	۲۴	۲	۱۴	۲	آكه مي خان	"	۵۱
۳	۲۴	۲	۱۴	۲	حاجي سلمان	"	۵۲
۲	۲۴	۲	۱۴	۲	دلبر خان	"	۵۳
۱	۲۴	۲	۱۴	۲	سلمان خان	"	۵۴
۲	۲۴	۲	۱۴	۲	سنگين خان	"	۵۵
۲	۲۴	۲	۱۴	۲	اختر محمد خان	"	۵۶
۶	۲۴	۲	۲۴	۲	بيلد	"	۵۷
۶	۲۴	۲	۱۴	۳	حاجي كلون	اسماي زي	۵۸
۶	۲۴	۲	۱۴	۱	حاجي محمد حسين	"	۵۹
۸	۲۴	۲	۱۴	۱	شهباز خان	"	۶۰
۳۰	۲۴	۲	۱۴	۱	عبد الواحد	"	۶۱
۹۰	۲۴	۲	۱۴	۳	محمد رسول	"	۶۲
۱۰	۲۴	۱	۱۴	۳	حاجي باغ	"	۶۳
۲۵	۱۴	۵	۱۴	۳	عبد الستار	"	۶۴
۲	۱۴	۵	۱۴	۳	حاجي مهده	غياث خلد	۶۵

۱۵۰	۱۴	۵	۱۴	۱	حاجي جمال	غورخېد	۶۶
۲۵	۱۴	۵	۱۴	۳	ارباب عبد الله	حليم خېد	۶۷
۱۰۰	۱۴	۵	۱۸	۶	عبد المجيد	حن زي	۶۸
۴۰	۱۴	۵	۱۸	۶	حاجي صمت ملوک	"	۶۹
۱۳۰	۱۴	۵	۱۸	۶	بوخرخان محمد	"	۷۰
۶	۱۴	۵	۱۴	۳	محمد	محمد خېد	۷۱
۸۰	۱۴	۵	۱۴	۱	بارو	مله خېد	۷۲
۶	۱۴	۵	۱۴	۳	حاجي ناظر	منگل	۷۳
۲۰	۱۴	۲	۱۶	۲	سيد جان	منيوال	۷۴
۲۹	۱۴	۲	۱۶	۱۰	وزير	"	۷۵
۲۶	۱۴	۲	۱۶	۱۰	اختر محمد	"	۷۶
۱۵۰	۱۴	۳	۱۶	۲	ظفر خان	متافي	۷۷
۶	۱۴	۲	۱۶	۶	حاجي توفی	"	۷۸
۶	۱۴	۲	۱۶	۶	حليم	"	۷۹
۲۵	۱۴	۵	۱۴	۱۳	حاجي حاجول	محمد امين خېد	۸۰
۳۵	۱۴	۵	۱۴	۳	حاجي عبدالرحمن خان	محمد عظيم خان	۸۱
۱۰	۱۴	۲	۱۶	۱۱	شاه محمد	مهنت	۸۲
۲۵	۱۴	۵	۱۴	۳	حاجي خېرو	بين خېد	۸۳
۱۰	۱۴	۵	۱۴	۱	محمد سرور	ملکي خېد	۸۴
۵۰	۱۴	۵	۱۴	۲	دين محمد	"	۸۵
۹۰	۱۴	۵	۱۴	۳	عبد القادر	"	۸۶
۲۰	۱۴	۲	۱۴	۲	اقا کمل	"	۸۷
۱۳	۱۴	۵	۱۴	۲	"	"	۸۸
۳۰	۱۴	۵	۱۴	۳	شاه جول ملک	نعمان زي	۸۹
۱۰	۲۴	۶	۱۴	۳	مستوخان	"	۹۰

۳۰	۲۴	۶	۱۴	۳	حاجي نعيم	نعمان زي	۹۱
۱۰	۲۴	۶	۱۴	۳	"	"	۹۲
۳۰	۱۴	۵	۱۴	۳	نظر محمد	"	۹۳
۳۰	۱۴	۵	۱۴	۳	تورخان	"	۹۴
۲۰	۲۴	۶	۱۴	۳	مير حجان	"	۹۵
۲۵	۱۴	۵	۱۴	۳	عبد الستار سپين	"	۹۶
۸	۲۴	۶	۱۴	۳	شاه جهان ملك	"	۹۷
۱۰	۱۴	۵	۱۸	۱۲	ذكريا بابي	نورزي	۹۸
۱۰۰	۱۴	۵	۱۴	۳	توره باز	عمرزي	۹۹
۱۰۰	۱۴	۵	۱۴	۳	مستو	"	۱۰۰
۱۰۰	۱۴	۵	۱۴	۳	حاجي عمر	"	۱۰۱
۵۰	۱۴	۵	۱۴	۱	حاجي نظر محمد	عمران خېل	۱۰۲
۱۴	۲۴	۶	۱۴	۱	حاجي صوفي علي محمد	پنخي زي	۱۰۳
۱۱	۲۴	۶	۱۴	۱	پردل خان	"	۱۰۴
۱۱۰	۱۴	۵	۱۴	۳	امير محمد	پيروزي	۱۰۵
۱۵۰	۱۴	۵	۱۴	۳	خان اغاخان	"	۱۰۶
۱۵۰	۱۴	۵	۱۴	۳	حاجي نادر شاه	"	۱۰۷
۲۰	۱۴	۳	۱۶	۲	حاجي بيگ محمد	قېصرخان	۱۰۸
۲۰	۱۴	۳	۱۶	۲	"	"	۱۰۹
۱۰۰	۱۴	۵	۱۸	۱۳	حاجي عثمان	سيد خېل	۱۱۰
۵۰	۱۴	۵	۱۴	۹	رحمان خان	شينواري	۱۱۱
۲۵	۱۴	۳	۱۶	۶	سيد امير	شېرخېل	۱۱۲
۲۵	۱۴	۳	۱۶	۶	"	"	۱۱۳
۱۵	۱۴	۳	۱۶	۶	ارسلاخان	"	۱۱۴
۴۵	۱۴	۳	۱۶	۶	او محمد	"	۱۱۵

۲۰	۱۸	۵	۱۸	۳	عبد الله	صحبت خېل	۱۱۶
۲۲۰	۱۸	۵	۱۸	۵	لعل محمد	صوفي خېل	۱۱۷
۸۰	۱۸	۵	۱۸	۱	ملا غازي دين	تھضر	۱۱۸
۱۰	۱۸	۲	۱۶	۱۱	لعل جان	ترکي	۱۱۹
۳۰	۱۸	۲	۱۶	۱۱	محمد امين	"	۱۲۰
۱۴۰	۱۸	۵	۱۸	۲	تورجان	توخي	۱۲۱
۶	۱۸	۳	۱۶	۸	متان	"	۱۲۲
۳۵	۲۸	۱	۱۸	۳	نظم الدين	بھي خېل	۱۲۳
۱۰	۱۸	۵	۱۸	۲	محمد هوت	يوسفزي	۱۲۳

FARYAB PROVINCE

د قاریاب ولایت (۱۸)

- سړک اسفالت
 ● مرکز ولایت
 ⊕ مرکز دلسوالي
 ○ مرکز علاقداري
 △ شهر



فاریاب (۱۸)

فاریاب د قیصار د سیند ختیځ ته په اوسني دولت آباد کې واقع وو. د اسلام په اوایلو کې فاریاب یو خپلواکی ښار وو. چې د خراسان جزبلل کېده. خود تاریخي اسنادو او زېږونکني والوپه شواهدو سره فاریاب هغه ځای نه دېل کېږي. چې مونږ اوس ورته خیر آباد وايو. دا ځکه چې هغله یې اوس هم زړه کلا لیدل کېږي. او د هونډیو په مېنځ کې موقیعت لري.

د فاریاب د ولایت مرکز زمونږ د هېواد په تاریخ کې شهرت لري. او د وسطي پېړیو په پیل کې یې میمنې ته (الیهودان) یا (الیهودیه) ویل. د میمنې نوم په طبقات ناصري کې راغلی دی. او دغه نوم اووه پېړۍ مخکې لیکلی شوی دی. د فاریاب ولایت د افغانستان د شمالي ولایتونو څخه یو ولایت دی. چې د شمال لوري ته یې پخوانی شوروي اتحاد، د جنوب خواته یې غور، ختیځ ته یې جوزجان او د لوېدیځ طرف ته یې بادغیس موقیعت لري.

تیر بند ترکستان د فاریاب او بادغیس په ولایتونو کې پروت دی. په شمالي څوړو کې یې د درز آب، کرزیوان، قیصار، پالامرغاب سیمې او په جنوبي څوړو کې یې د مرغاب سیند بهېږي. د شمالي څوړو څخه یې د مرغاب سیند او معاونین یې او د جنوبي څوړو څخه یې د قیصار سیند او معاونین یې پیل کېږي. په پسرلي او اوږي د دغه غره شمالي او جنوبي برخې شخې او د څړ ځایونه لري.

د فاریاب د پر خلق د کرنې او ژوو په روزنه بوخت دي. چې د ژوند اړتیاوي له همدغه لارې چمتو کوي. د فاریاب د ولایت زمکه د هر ډول حیواناتو او نباتاتو د پیاوړه وړانده. په تېره بیا د غنم، جوارو، درېشو، مېوو، کنجدو، زغرو، پنبې، چقندر او کچالو د پیاوړه. مشهورې مېوې یې مېږ، ناک، شفتالو، توت، چارمغز، انګور بهې دي.

له دغو ټولو څخه د شپږم ننگ د سیمې انګور د پرشهرت لري .

د فاریاب د ولایت یوه ډله خلق د ژوو په روزنه بوخت دي . په تېره بیا د غویو پسونو ، وزو ، خرو ، آسانو د طبعي شرایطو د مساعد والي له کبله د قرقلي پسونو روزنه په کښې د پوره اهدیت وړ ده . ځکه چې د قرقلي پسونو د روزنې دپاره د خپل ښه ځایونه د فاریاب په ولایت کښې شته .

د اندخوی د ولسوالي په جنوب لوېدیځ کښې د مالګې کان د هغو کانو څخه دی . چې تر اوسه ورڅخه ګټه اخیستل کېږي . لاسي صنایع یې قالیني ، قالینچي ، تهر ، جوالونه ادا داسې نور شیان دي . په فاریاب کښې د آهنګري ، مسګري اوزرګري صنعت هم شته دي .

د افغانستان د لومړي سرشمېرنې په څېړنه کښې د فاریاب په ولایت کښې (۱۲) ادارې واحدونه ادا (۹۳۱) کلي سروې شوي دي . چې په دغه دروستیو پانوکښې به د پښتنو استوګنځایونه ادارې واحدونه په خاص ډول مخ ته درځي .

د قارياب ولايت (۱)

د ولسوالۍ نوم	د کليو شمېر	لوی کلي	ډاډه کلي	ماحت په کلو مټر	خاڼي نفوس	ښاري نفوس	په بڼه کلو مټر کښي نفوس	د کورونو شمېر	د جې د سطح نه لوړ والی	عرض البلد	طول البلد	علي ډبري
د ولایت مرکز	۹۲۱	۷۶۷	۱۷۳	۲۲۷۷۹	۵۸۷۷۵	۵۷۹۵۳	۲۶	۹۸۲۲۹				دري پښتو ژبه ځای اړيکي تر کلي بلوڅي
د ولایت مرکز												
د پښتون کورنۍ د ولسوالۍ کورنۍ	۲۳۸	۲۱۷	۲۱	۲۳۵۷	۱۱۷۷۲۳	۷۵۶	۲۳	۲۰۵۹۱	۶۸۰	۲۵۵۷۰۰	۲۷۲۶۰۰	دري پښتو اړيکي
د والي د ولسوالۍ کورنۍ	۸۵	۷۷	۸	۱۵۲۶	۲۸۲۵۰	۷۲	۲۵	۶۲۶۸	۸۳۰	۲۵۵۰۰۰	۶۲۳۲۰۰	دري پښتو اړيکي
د تېمور ولسوالۍ کورنۍ	۱۸۹	۱۷۷	۱۵	۲۷۳۱	۸۷۷۹۱	۷۸۷	۲۵	۱۷۵۵۲	۱۳۲۰	۲۵۷۱۰۰	۶۲۱۸۰۰	دري پښتو اړيکي
د کوهستان ولسوالۍ کورنۍ	۹۹	۸۷	۱۲	۲۲۶۸	۲۶۲۱۲	۲۸۲	۱۲	۷۰۹۳	۱۸۷۰	۲۵۲۲۰۰	۶۷۳۶۰۰	دري پښتو
د علائقې ولسوالۍ کورنۍ	۶۸	۷۷	۲۱	۲۳۸۱	۶۹۲۳۳	۳۸۱	۲۹	۱۱۳۶۱	۱۲۳۲	۲۵۵۰۰۰	۶۵۱۷۰۰	دري پښتو اړيکي
د درزيان ولسوالۍ کورنۍ	۶۳	۵۲	۱۱	۱۱۳۳	۷۰۹۹۹	۱۱۳۲	۲۶	۶۷۱۳	۱۲۸۰	۲۵۵۸۳۰	۶۵۲۳۰۰	دري پښتو اړيکي
د شېرنه ولسوالۍ کورنۍ	۱۱۲	۵۱	۶	۲۲۱۷	۷۷۷۰۹	۱۰۸۹	۳۰	۱۰۷۷۷	۵۶۰	۲۶۱۹۰۰	۶۷۵۱۰۰	دري پښتو اړيکي
د دولت آباد ولسوالۍ کورنۍ	۳۵	۲۱	۱۷	۲۶۰۰	۲۶۸۱۲	۵۶۱	۱۰	۷۳۲۹	۷۰۰	۲۶۲۳۰۰	۶۷۵۳۰۰	دري پښتو اړيکي
د قريش ولسوالۍ کورنۍ	۱۱	۱۰	۱	۱۵۷۵	۱۱۷۱۹	۱۲۳۱	۸	۲۳۹۶	۲۲۰	۲۶۵۱۰۰	۶۵۰۷۰۰	دري پښتو اړيکي
د خان چارباغ ولسوالۍ کورنۍ	۱۱	۱۱	-	۱۰۵۱	۱۵۷۲۲	۷۵۲۵	۱۰	۲۷۳۸	۲۸۰	۲۵۵۹۰۰	۶۵۱۳۰۰	دري اړيکي
د انځور ولسوالۍ کورنۍ	۲۲	۲۲	-	۱۷۳۸	۷۱۸۷۲	۱۷۰۶	۲۹	۸۷۱۸	۲۱۰	۲۶۵۰۰۰	۶۵۰۷۰۰	دري اړيکي

په ژمي يا دوبي د فارياب د ولايت کوچيان (۱۸)

	په دوبي په فارياب کښې													دوبي ژمي
	غور			بادغيس			په دوبي په فارياب کښې							
جوزيان	خوست نونگ	لعل سرچنگل	چغچيان	چونډ	قلعه نو	دولت آباد (۱۳۱)	قبصار (۱۱)	شېرین ککاب (۱۰)	بلچراغ (۹)	المړه (۸)	خوت نونگ (دولت) (۷)	پښتون کون ۵	اکرم قول ۵	
په ژمي په فارياب کښې (۱۳۱) کورنۍ رځپېژندلې کوچيان سړي شوي اوسني لري	۱۵۰	۴									۵۵۰	۳۰۰	۲۲۰	۱- ميمنه
														۲- اندخوی
														۳- خان چارباغ
														۴- قارخان
														۵- قرقول
														۶- پښتون کون
														۷- خوست
														۸- المړه
														۹- بلچراغ
														۱۰- شېرین ککاب
														۱۱- قبصار
														۱۲- درز آب
														۱۳- دولت آباد
													بادغيس	
													غوره ماچ	
													ټول	
														په دوبي په فارياب کښې ۵۱۲ کورنۍ رځپېژندلې کوچيان مېشتي لري
														غور ۱۰۰ کورنۍ بادغيس ۳۳۰ کورنۍ ټول ۴۳۰ کورنۍ

د فاریاب ولایت کود (۱۸) مرکز فاریاب میمنه کود (۱)

کود	دکلی نوم	ژبه	کورونه	ډگرې	سروې
۱	مرکز فاریاب (میمنه)		۵۲۵۱	۳۸۲۵۱	

د فاریاب د ولایت کوچیان !

۱	دورانې کوچیان پښتو	۴۶۰۰	۳۲۳۰۰	د جولای د میاشتې ۱۹۷۸	کال له سروې څخه
---	--------------------	------	-------	-----------------------	-----------------

الف! زیرک = zivak = پوپلزي

الکوزي

بارکزي

انځکزي

ب! پنځ پای = نورزي

البيزي

اسمقزي

مکوزي

۲	غلزي کوچیان پښتو	۲۶۰۰	۱۸۲۰۰	د ۱۹۷۸ کال له سروې څخه	
۳	بلوڅ کوچیان	۷۰۰	۳۶۰۰	"	"
۴	کاکړ کوچیان	۵۶۰	۳۹۲۰	"	"

د غلزي کوچیانو تپې ! هوتک ، توفی ، ترکی ، احمدزي ، سلیمان خېل ، یوسفزي

طاهري او بابري-

د فاریاب ولایت کود (۱۸) د پښتون کوټ ولسوالي کود (۲)

کود	دکلي نوم	ژبه	کورونه	دکلي موقعت
	ټول کورونه	۳۳۶	اکثر ازبک	
	کوچیان!			
	بارکزي	پ	۱۰۰	۱۹۰۸ کال له سروې څخه
	نورزي	پ	۲۲۰	"
	اليزي	پ	۳۰۰	"
	مکوزي	پ	۳۸۰	"
۲۲۰	سيمزار	پ	۳۵	۲۵۰
۲۳	حسن ابلق	پ	۴	۶۶
۳۳	عطا خواجه (هزار خان)	پ	۹۵	۵۶۱
۳۴	عطا خان خواجه	پ	۱۶۴	۶۵۵
۳۸	چرمگر چشمه (حاجي خدايداد)	پ	۴۲	۲۵۱
۴۰	چرمگر چشمه	پ	۴۵	۲۳۳
۴۱	چرمگر چشمه (عيسی خان)	پ	۵۲	۳۳۰
۴۲	ميان درخت (محمد عمر خان کلي)	پ	۱۱	۸۲
۴۳	ميان درخت (حاجي زرین)	پ	۳۰	۲۴۶
۴۴	ميان درخت (کمال کلي)	پ	۱۶	۱۴۳
۴۶	ميان درخت (حاجي نیک)	پ	۴۵	۲۱۰
۴۰	خواجه قل قنلاق دهن خواجه علي بي			
۲۹۸		پ	۶۵	

	۶۱	۱۵	پ	خواجه قلہ (سعد اللہ)	۳۸
	۱۴۰	۲۵	پ	دھن اقباسی	۵۱
	۳۳۴	۶۳	پ	کبہ قلعه (فغانیہ)	۵۲
۷۱	۱۲۳	۱۶	پ	آق گنبد (قشلاق غلام نبی)	۵۳
۷۲	۳۰۴	۵۸	پ	جیرگون	۵۵
۷۳	۲۶۱	۳۶	پ	نوغی (تامچی)	۵۶
۷۴	۱۸۳	۳۶	پ	آق گنبد	۵۷
۷۵	۳۰۰	۶۹	پ ۱۰	چم قلعه	۵۸
۷۶	۳۴۱	۵۰	پ	لنگر (قشلاق عطا محمد خان)	۵۹
۷۷	۳۵۳	۴۳	پ	سرچشمہ لنگر	۶۰
۷۸	۳۸۳	۸۴	پ	سرچشمہ لنگر قشلاق اقا محمد و آدم خان	۶۱
۷۹	۹۰	۱۳	پ	جمال کوت (پیتو)	۶۲
۸۰	۲۳۸	۴۱	پ	سیمزار	۱۹۲
۸۱	۵۱	۱۵	پ	نوآباد	۱۹۷
۸۲	۳۸۶	۵۷	پ ۱۰	جناق ساسی	۱۹۸
۸۳	۶۹۳	۱۱۹	پ ۱۰	هزاره قلعه	۲۰۰
۸۴	۶۴۱	۱۱۵	پ	لقمان نورزائی	۲۱۳

۲۳۸ ٲول کودونہ

دری ۰ ازبک ۰ پښتون

د فاریاب ولایت کود (۱۸) د المارکوه علاقہ اری کود (۳)

کود	دکلي نوم	ژبه	کودون	وگړي	موقعیت
۲	قرقل تورخېل	پ	۶۵	۳۱۰	
۳	خواجه کوه (خواجه انگي)	پ	۲۱	۱۹۳	
۴	جهدمکوه (تورخېل)	پ	۴۵	۴۹۰	
۵	میر آدم	پ	۳۰	۲۵۸	
۶	باد باد	پ	۲۲	۱۲۰	
۷	غلبه	پ	۱۰۳	۶۳۲	
۸	غلبه (اچير)	پ	۲۰	۱۵۰	
۹	غلبه (سرچشمه)	پ	۸۰	۴۵۶	
۱۱	غلبه (حاجي قدم پای)	پ	۴۶	۳۱۶	
۱۲	تموريان غلبه	پ	۳۳	۲۰۲	
۱۳	باديان	پ	۱۵	۸۱	
۱۵	قره قول	پ	۲۰	۲۳۳	
۱۶	جهان ساي	پ	۵	۳۱	
۱۷	کفترخان	پ	۸۸	۳۸۵	
۱۸	شکر قول (کفترخان)	پ	۱۳	۹۶	
۱۹	قل	پ	۴۶	۳۵۹	
۲۱	میر آدم (اق حاجي رحيم)	پ	۲۹	۱۶۵	
۲۲	هوټکي	پ	۸۰	۴۸۳	
۲۳	محمد زاي	پ			ژبه يي ازبکي بنودل شوې ؟
۲۸	کفترخان (عرب)	پ	۰۱	۳۶۰	

۳۱۲	۳۶	پ	چا شوران	۳۰
۱۹۶	۳۵	پ،	هزاره قشلاق	۳۱
۳۳۳	۶۳	پ،	نوغولي بالا	۵۰
۲۶۰	۳۷	پ	عباد قره تنه	۵۳

تول کودونه ۸۵ خواکثر ازبک دي.

کوچیان!

الف - دوراقي کوچیان

د ۸۷۹ کال له سروې څخه	۱۳۰	۲۰	پوپلزي
"	۱۳۰۰	۲۰۰	اڅکزي
"	۲۱۰	۳۰	نورزي
"	۱۳۰	۲۰	اسحق زي

ب - غلزي کوچیان

"	۱۰۵۰	۱۵۰	هوتک
"	۱۰۵۰	۱۵۰	نوفي
"	۳۹۰	۷۰	ترکي
"	۹۱۰	۱۳۰	احدزي

د اریاب ولایت کود (۱۸) د قصار ولسوالی کود (۳)

کود	د کلي نوم	ژبه	کورونه	وگړي	موقعیت
۱	نېک	پ	۱۰	۸۸	
۲	کارېز	پ	۱۱۶	۶۱۲	
۳	کارېز	پ	۶۶	۳۳۰	
۴	چشمه میلاق	پ	۳۱	۱۸۹	
۵	چشمه میلاق بناري	پ	۰	۳۰	
۶	چشمه اریاب خان	پ	۱۳	۸۴	
۷	کارېز محمدکيل	پ	۴۰	۱۹۲	
۸	چهارشنبه افغانیه	پ	۱۲۰	۰۲۳	
۹	چارشنبه افغانیه (بز قول)	پ	۳۰	۱۰۶	
۱۰	چارشنبه عربیه	پ، د	۶۹	۳۵۹	
۱۱	کارېز	پ	۱۵	۶۳	
۱۲	سرتخت	پ	۰۱	۳۹۱	
۱۳	دوآب	پ	۵۰	۳۳۸	
۱۴	امحباب کف (حاجي کرم)	پ، د	۵۳	۲۹۹	
۱۵	امحباب کف (دهنه سنجک)	پ	۶۹	۳۴۴	
۱۶	نقاره خان	پ	۴۳	۲۵۶	
۱۸	چارشنبه	پ	۴۵	۲۸۰	
۲۱	باشلمت افغانیه (کاکړان)	پ	۶۲	۳۵۰	
۲۳	سنجک پایين رستم خان	پ	۱۹	۱۵۰	
۲۶	سنجک (سرچشمه سنجک)	پ	۴۹	۲۸۲	

۱۰۲	۲۶	پ	سوريان	۲۸
۴۴۴	۶۹	پ	خواجہ سپينو	۳۱
۴۴۴	۵۷	پ	تاس حوض	۳۲
۱۰۵	۱۸	پ	مکرک	۳۳
۳۲	۷	پ	مکرک (مکمل آغا)	۳۴
۷۲	۹	پ	مالو (جان محمد)	۳۵
۲۶۰	۵۹	پ	تام پي	۳۶
۳۲۲	۵۸	پ	اچق	۳۷
۲۱۵	۲۸	پ	تروغ اچق (حاجي فتح محمد)	۳۹
۵۱۹	۹۹	پ	هناره قلعه	۴۱
۲۷۶	۳۶	پ	پائين گذر	۴۳
۴۵۳	۵۳	پ	هناره قلعه	۴۳
۹۶	۱۹	پ	گنداب	۴۶
۶۲	۱۳	پ	گنداب	۴۷
۷۴	۱۳	پ	گنداب پاي	۴۸
۱۳۸	۲۳	پ	سرچشمه خطاي	۵۵
۷۹	۸	پ	ماتوي (حاجي عبداللہ خان)	۵۶
۴۹۳	۶۳	پ	ماتو	۵۷
۶۵	۶	پ	ماتو	۵۸
۴۹۷	۷۶	پ	ماتو	۵۹
۱۹۷	۵۱	پ	چيکتون	۶۰
۸۱۷	۱۶۰	پ	سرچشمه چيکتون	۶۲
۴۷	۵	پ	سرچشمه چيکتون (حاجي رحيم الدين)	۶۳
۲۱۱	۳۴	پ	پوتی (سرچشمه)	۶۴
۱۸۶	۳۶	پ	جم قلعه	۶۵

۵۷۹	۹۵	پ ۱۰	باوچ (خدریاله)	۶۷
۱۶۸	۲۷	پ	بای خان	۶۸
۲۱۶	۳۵	پ	سرچشمه چیچکتون	۷۹
			(قتلوق عبدالواحد خان)	
۵۵۳	۹۶	پ	سرچشمه کلاو دار (آخردشت غوره)	۸۰
۹	۹	پ	ماتوفتوخ خان	۷۳
۳۷۱	۷۷	پ	سربند (سپریک)	۸۰
۳۹۱	۷۱	پ ۱۰	جگدک	۸۱
۱۳۱	۲۳	پ	جگدک (ملا معاذ الله)	۸۳
۲۱۹	۳۸	پ	نازین (بابران)	۸۶
۲۱۷	۴۳	پ	یکه پسته افغانیه	۹۵
۸	۱۲	پ	عوجین (معاذ الله خان)	۱۳۷
۲۸۰	۴۶	پ	توچقر (سرچشمه توچقر)	۱۳۸
۳۴۷	۵۴	پ	افغانیه خواجه کشی (قتلوق جباری)	۱۳۱
۶۵۵	۱۰۸	پ	نوآباد	۱۴۱
۲۱۰۷	۳۴۸	پ ۱۰ ت	شاخ	۱۴۹
۴۶۵	۷۳	پ	قریه ایار	۱۵۷
۴۲۱	۶۸	پ	قریه خدایداد	۱۵۸
۴۴۹	۶۵	پ	دست اغوان (قتلوق شهباز خان)	۱۵۹

نوټ: د پخوانی افغان سره درته والی لري.

۹۰	۱۶	پ	میدانک (اسرائیل)	۱۶۹
۱۵۳	۲۳	پ	میدانک (اسرائیل)	۱۷۰
	۱۳	پ ۱۰ د	همزار	۱۶۸

ټول کلي ۱۸۷ دېر ازیبک 'دری' ترکمن

ټول کودونه ۱۸۹

دوراني ڪو چيان

۲۱۰ * ۱۹۷۸ ڪال له سروي ٿيڻه	۳۰	پ	پوپلزي
" ۱۳۰۰	۲۰۰	پ	الڪوزي
" ۳۵۰۰	۵۰۰	پ	بارڪزي
" ۹۱۰	۱۳۰	پ	نورزي
			غلزي ڪو چيان
" ۱۳۰۰	۲۰۰	پ	هوٽڪ
" ۱۷۵۰	۲۵۰	پ	توخي
" ۴۳۱۰	۶۳۰	پ	ترڪي
" ۱۰۵۰	۱۵۰	پ	بابري
" ۳۲۰	۶۰		سڪاڪو

د فاریاب ولایت کود (۱۸) دکوہستان علاقہ داری کود (۵)

موقعیت	ڈگری	کورونہ	ژبہ	دکلی نوم	کود
	۱۸۵	۲۵	پ، د	سینک	۲۳
	۲۸۴	۴۴	پ، د	قلعہ (مرکز علاقہ داری)	۲۵
	۴۳	۵	پ، د	دیوالک	۹۳
	۳۰۴	۳۸	پ، د	سیاتوپ	۹۳
				تول بھلی ۹۹	
SE	۱۰۴	۱۳	پ	چاہ اتہ	۴۸
	۴۳	۱۰	پ، د	سیاتوپ	۸۲

د فاریاب ولایت کود (۱۸) د بلچراغ ولسوالی کود (۶)

NE	۲۶۱	۳۳	پ	دو آبی	۶
N	۲۹۳	۳۸	پ	الہ بر دی	۴۴
SW	۱۹۰	۲۹	پ، د	قرم قل	۵۸

تول کودونہ ۶۵ نور دري ازبک

د فاریاب ولایت کود (۱۸) د شپږین کتاب ولسوالي کود (۸)

کود	د کتاب نوم	ژبه	کورونه	ذکري	موقعیت
۱	جلاد میر (قریه یار محمد)	پ	۶۶	۳۸۶	
۲	جلاد میر (قریه عبد القادر)	پ	۴۳	۳۹۲	
۳	جنود میر (قریه حاجي حبيب الله)	پ	۷۱	۴۵۶	
۴	جلاد میر (قریه حاجي لعل محمد)	پ	۵۷	۴۵۹	
۵	جلاد میر (قریه حاجي آقا محمد)	پ	۴۹	۳۸۶	
۶	جلاد میر (قریه حاجي کمل محمد)	پ	۱۰	۶۸	
۷	جلاد میر (قریه محمد نعیم)	پ	۱۰	۷۸	
۸	جلاد میر (قریه حاجي تاج محمد)	پ	۷۶	۴۹۴	
۹	جلاد شپږ (دولت زائی)	پ	۴۲	۲۸۸	
۱۰	جلاد شپږ (حاجي محسن)	پ	۳۷	۲۹۶	
۱۱	جلاد شپږ (بارک زائی)	پ	۶۸	۵۰۶	
۱۲	عمر زائی	پ	۱۳	۹۷	
۱۳	اعطا خان خواجه (وتون چي)	پ	۷۸	۵۵۳	
۱۴	اعطا خان خواجه (حاجي حکیم خان)	پ	۵۹	۳۹۵	
۱۶	جوتها (جېشېدی ها)	پ	۱۷	۷۶	
۲۶	شاه يوسف	پ	۳۸	۲۲۲	
۳۵	مگورزاد (قوم توشي)	پ	۵۸	۳۵۵	
۴۰	قریه شېخي (النياق طاهر خان)	پ	۸۱	۴۲۰	
۴۲	قریه شېخي (قریه محمد طاهر)	پ	۳۷	۲۶۶	
۴۳	قریه شېخي (قریه سپد محمد)	پ	۴۵	۲۶۶	
۴۵	قریه شېخي (قریه حاجي شېرجو)	پ	۵۱	۳۱۲	

۲۶۶	۵۰	پ	قریه شېخي (حاجي محمد أمين)	۳۶
۲۵۰	۳۵	پ	قریه شېخي (قریه شېراقا خان)	۳۸
۲۲۲	۵۶	پ	جو زارتو	۶۷
۹	۹	پ	شلو کتو	۹۶
۷۰	۱۱	پ، د	شو قره	۱۰۳
۴۷۸	۸۱	پ، د	مورچه غال (آقما د)	۱۰۵
۶۵۵	۹۶	پ، د	مورچه غال (کفترخانه)	۱۰۶
۲۹۲	۵۳	پ، د	مورچه غال (نېزار)	۱۰۷
۲۳۶	۳۳	پ، د	مورچه غال (قشلاق فېض محمد)	۱۰۸
۴۰۷	۷۰	پ، د	مورچه غال (ملا امير محمد کوسه)	۱۰۹
۴۸	۷	پ، د	مورچه غال (قشلاق ملک داد)	۱۱۰
۷۴	۱۳	پ، د	مورچه غال (رحيم باي)	۱۱۱

ټول کلي ۱۱۲ چې چېرې بي ازبک دي .

دوراني کوچيان

۱۹۷۸ کال له سروې ټخه	۷۰	۱۰۰	پ	بارکزي
»	۳۹۹۰	۵۷۰	پ	اسحق زي
غلزي کوچيان				
»	۷۰۰	۱۰۰	پ	توغي
»	۱۴۰	۲۰	پ	ترکي
»	۳۵۰	۵۰	پ	سله ماخېل
»	۹۸۰	۱۴۰	پ	يوسفزي
»	۵۶۰	۸۰	پ	طاهري

د قارياب ولايت كود (۱۸) د دولت آباد ولسوالي كود (۹)

كود	د كلي نوم	ژبه	كورونه	د كپي	موقعيت
۴	پټه بابا	پ	۹۶	۴۶۷	
۵	معدن شيخ ها	پ	۱۹	۱۶۲	
۶	شور دريا	پ	۱۸۹	۱۰۳۵	
۷	شور دريا	پ	۳۰	۱۳۰	
۸	شور دريا (قريه محمد اعظم)	پ	۶۷	۳۲۰	
۹	شور دريا قريه اخکزي	پ	۷۰	۴۰۰	
۱۰	شور دريا قريه شش پر	پ	۶۰	۳۵۰	
۱۱	شور دريا قريه اخکزي	پ	۱۶	۱۳۸	
۱۲	تخته دولت آباد فروزي خېل	پ	۲۲۹	۱۵۳۰	
۱۳	شور دريا طاهريان	پ	۸۹	۵۶۱	
۱۷	اولياي ساي	پ	۲۶	۱۹۰	
۱۹	قرش حاجي اکبر	پ	۱۰۱	۶۳۲	
۲۵	بازار قلعه طاهريان	پ	۱۱	۶۸	
۲۷	کوکچه قلعه دلير	پ	۲۷	۴۵۵	
۳۰	جر قلعه (قوچه قلعه)	پ	۴۱	۲۵۶	
۳۱	خواجه نياز محمد	پ	۶۳	۴۵۶	
۳۲	کرک بيک	پ	۱۵۸	۱۱۲۲	
۳۳	کرک ليک (حاجي صېده)	پ	۹۳	۵۰۳	
۳۴	کرک ليک (عبدالرحمن)	پ	۵۱	۳۱۷	

۳۵ کرک یک (طاهریان) پ ۳۳ ۲۲)

تول کودونه (۳۵) دري ، ترکمن ، ازبک

دراي کوچيان!

پ	۱۱۰	۴۴۰	۱۹۸۵ کال له سروې ټخه
پ	۵۰	۳۵۰	"
پ	۳۸۰	۲۶۶۰	"
غلزي کوچيان!			
پ	۳۵۰	۲۳۵۰	"
پ	۱۰۰	۴۰۰	"
"	۴۰۰	۴۹۰۰	"

بلوڅ کوچيان

د فاریاب ولایت کود (۱۸) د قومقل علاقہ داری کود (۱۰)

ټول کودونه (۱۱)

ازبک ، ترکمن

د فاریاب ولایت کود (۱۸) د خان چارباغ علاقہ داری کود (۱۱)

ټول کودونه (۱۱)

دري ، ازبک او ترکمن ژبې

د قارياب ولايت كود (۱۸) د اندخوي ولسوالي كود (۱۳)

٢٠ ټول كلي
ازبك تركمن

د قارياب ولايت كود (۱۸) د قرغان علاقداري كود (۱۳)

١٠ ټول كودونه
ازبك او تركمن

د فاریاب د ولایت د کوچیانو قومونو د نوموړنو مشران د ژمي او دویمې مېنې

او د کبېر د یو شمېر ۱۸

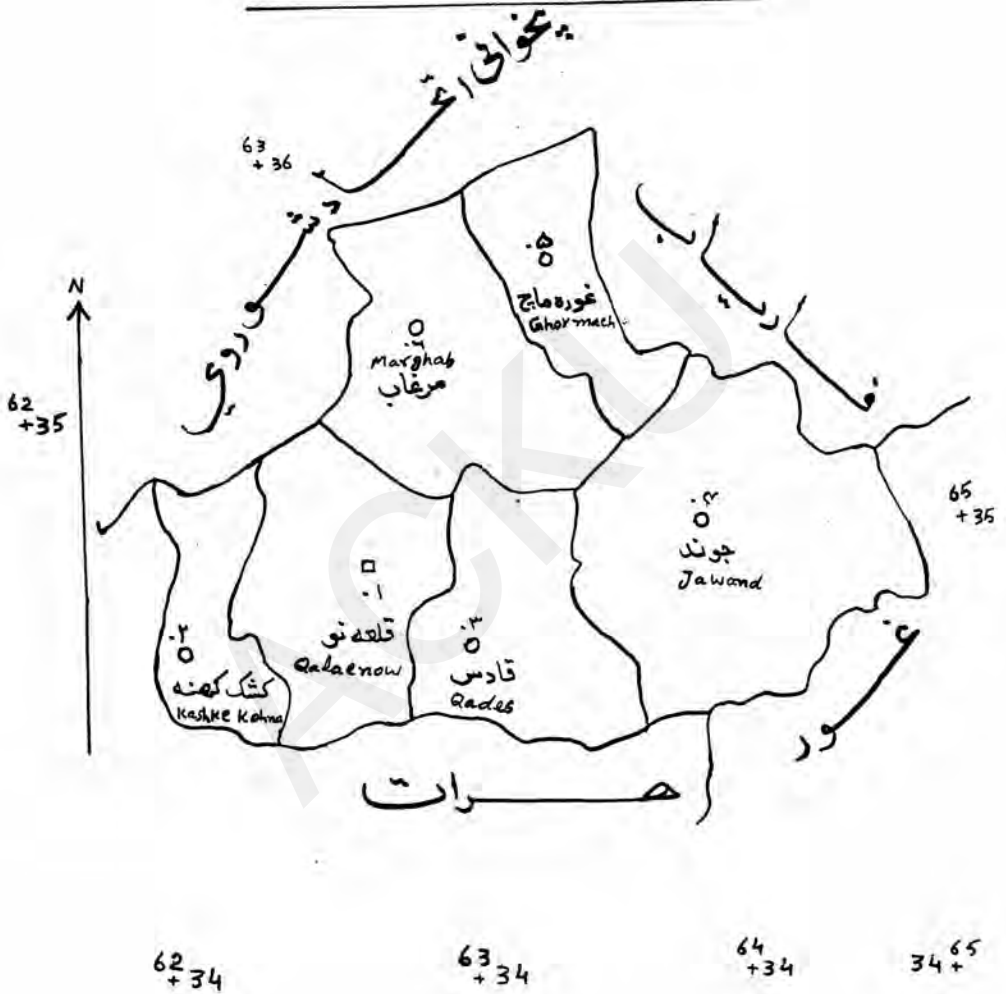
د کبېر د یو شمېر	د دویمې مېنې		د ژمي مېنې		مشر	قوم	کېنه
	ولسوالي	د ولایت	ولسوالي	د ولایت			
۱۰۰	۲۷	۶	۱۸	۱۰	حاجي صالح محمد	ادنی زي	۱
۷۰	۱۹	۶	۱۸	۱۱	عبد الوهاب خان	احدي	۲
۱۰۰	۱۸	۹	۱۸	۱۰	محمد امين	اختر خېل	۳
۱۰۰	۱۸	۷	۱۸	۱۰	حاجي عزيز	"	۴
۶۰	-	-	۱۸	۱۰	محمد ظاهر	"	۵
۵۰	۲۷	۶	۱۸	۱۳	سيد علم خان	"	۶
۳۰	۲۷	۱	۱۸	۱۲	کهل خان	الکوزي	۷
۲۰	۱۸	۷	۱۸	۸	زر کهل	امان خېل	۸
۳۵	۱۸	۸	۱۸	۸	عبد العلي	حميد زي	۹
۱۸۰	۲۷	۱	۱۸	۱۱	ارصلاح خان	اندې	۱۰
۲۵	۲۷	۱	۱۸	۱۱	محمد خېل	ايوب زي	۱۱
۳۵۰	۱۸	۷	۱۸	۶	دين محمد	بايک زي	۱۲
۳۰	-	-	۱۸	۱۰	رستم	بابري	۱۳
۲۰	۱۹	۶	۱۸	۱۱	موسم	بادري	۱۴
۱۰۰	۱۷	۵	۱۸	۶	سور کهل	بهدري	۱۵
۳۰۰	۲۷	۱	۱۸	۱۱	محمد طريف	بهرام خوځېل	۱۶
۳۰	۲۷	۱	۱۸	۱۳	حاجي خدايداد	بخيل زي	۱۷
۶۰	۱۸	۹	۱۸	۶	عبد الرؤف	بختياري	۱۸
۵۵	۱۸	۷	۱۸	۱۰	نور محمد، عبد الله	بايک زي	۱۹
۱۰۰	۱۸	۷	۱۸	۶	لعل محمد خان	"	۲۰

۲۰	۱۸	۱۱	۱۸	۱۱	حاجي حسن	بازگر	۲۱
۱۰۰	۱۹	۶	۱۸	۱۱	سلطان محمد	بوستانزي	۲۲
۵۰	۱۸	۴	۱۸	۸	عبد الاحد	غبيبي خېل	۲۳
۵	۱۸	۴	۱۸	۱۱	خليفه نظر محمد	مخوري زي	۲۴
۱۰۰	۱۸	۴	۱۸	۱۱	ملا کشير	"	۲۵
۳۰	۱۸	۴	۱۸	۱۱	ملا سرور	"	۲۶
۳۰	۱۸	۴	۱۸	۱۱	شهاب الدين	"	۲۷
۱۰۰	۱۴	۵	۱۸	۶	عبد المجيد	حسن زي	۲۸
۴۰	۲۴	۵	۱۸	۶	حاجي ميت ملوک	"	۲۹
۱۳۰	۱۴	۵	۱۸	۶	بخار خان، محمد عمر	"	۳۰
۳۰	۲۴	۱	۱۸	۱۲	محمد حنيفا	هونک	۳۱
۱۵۰	۱۸	۸	۱۸	۱۱	جلال ساولا	ابراهيم خېل	۳۲
۴۰	۲۴	۱	۱۸	۱۳	فتح محمد	ابراهيم زي	۳۳
۲۵۰	۲۴	۱	۱۸	۱۱	شهنواز	عید يوال	۳۴
۱۵۰	۱۸	۱۲	۱۸	۱۰	حاجي لعل محمد	جلال زي	۳۵
۴۰	۲۴	۱	۱۸	۱۳	درويش	کاکو	۳۶
۴۰	۲۴	۱	۱۸	۱۴	قمر الدين	"	۳۷
۱۰۰	۲۴	۱	۱۸	۱۲	ميراجان	"	۳۸
۸۰	۲۴	۱	۱۸	۱۳	حاجي جلندر	"	۳۹
۲	۲۴	۱	۱۸	۱۳	صاحب خان	"	۴۰
۱۴	۱۹	۶	۱۸	۱۱	حاجي ذکيه	خاند زي	۴۱
۳۶۰	-	-	۱۸	۹	محمد اسمعيل	خولادري	۴۲
۵	۱۴	۵	۱۸	۱۲	باران حاجي لعل محمد	للي زي	۴۳
۴۰	۱۴	۵	۱۸	۱۳	حاجي لاک	"	۴۴
۱۵۰	۱۸	۶	۱۸	۶	نورالدين	مکوزي	۴۵

۱۸	۶	۱۸	۶	اسدالله	مکوزي	۴۶
۸	۶	۱۸	۶	محمدکبير	"	۴۷
۱۹	۲	۱۸	۱۱	بصير خان	مشين زي	۴۸
۹	۶	۱۸	۱۱	رستم	"	۴۹
۱۹	۱	۱۸	۸	محمد رسول	موسلي خيل	۵۰
	۱	۱۸	۸	"	"	۵۱
	۱۱	۱۹	۳	عبدالکريم	نقيب زي	۵۲
۲۸	۹	۱۸	۱۰	ملا جان محمد	نور خيل	۵۳
۱۸	۱۱	۱۸	۶	حاجي محمدکريم	نور زي	۵۴
۱۷	۵	۱۸	۱۲	ذکر يا بابي	"	۵۵
۱۸	۱۰	۱۸	۱۰	سيد محمد	عمر زي	۵۶
۱۸	۷	۲۱	۸	محمد سرور	عمران زي	۵۷
۱۸	۱۱	۱۸	۱۱	محمد الله خان	پيروزي	۵۸
۱۸	۱۱	۱۸	۱۱	معصوم خان	"	۵۹
۱۸	۷	۱۸	۱۱	عبدالله	"	۶۰
۱۸	۱۱	۱۸	۱۱	جان محمد خان	"	۶۱
۲۷	۱	۱۸	۱۳	جمال خان آقا	پوپلزي	۶۲
۲۷	۱	۱۸	۱۳	حاجي احمد شاه	"	۶۳
۱۸	۱۱	۱۸	۸	ملا محمد غوث	قلندري	۶۴
	۱۰	۱۸	۱۳	حاجي موسلي	سيد خيل	۶۵
۱۷	۵	۱۸	۱۳	"	"	۶۶
۱۹	۶	۱۸	۱۱	حاجي فتح محمد	شمع زي	۶۷
۲۷	۱	۱۸	۱۲	بنادي نور محمد	سني خيل	۶۸
۱۸	۱۱	۱۸	۱۱	حاجي تورجان	"	۶۹
۲۷	۱	۱۸	۱۳	قهر الدين حاجي بھاد	"	۷۰

۲۰	۲۴	۱	۱۸	۱۲	عبد العزيز	سورکانچی	۴۱
۱۸۰	۱۸	۹	۱۸	۱۰	محمد نور	سوزکي	۴۲
۲۰	۱۴	۵	۱۸	۱۰	دروېزه خان	"	۴۳
۵۰	۲۴	۱	۱۸	۱۰	عبد الرسول	سلمان خېل	۴۴
۱۵۰	۱۸	۸	۱۸	۸	مولو باي	سلطانزي	۴۵
۱۰	۱۸	۱۰	۱۸	۱۰	لالو الدين	طاهري	۴۶
۹	۱۸	۹	۱۸	۱۳	حاجي صالح محمد	"	۴۷
۶۰	۱۸	۱۱	۱۸	۱۱	بابک بولي	تموري	۴۸
۱۰۰	۱۸	۸	۱۸	۸	الله داد	توخي	۴۹
۱۵۰	۱۸	۷	۱۸	۱۱	غلام سرور خان	تومزي	۸۰
۲۰	۲۴	۱	۱۸	۱۲	نور محمد	تور خېل	۸۱
۵۰	۱۸	۱۱	۱۸	۱۱	غني جان	دلي زي	۸۲
۲۵۰	۱۹	۶	۱۸	۱۱	غلام سخي	الماتزي	۸۳
۸۰	-	-	۱۸	۹	عبد الحسين	دلي خاني	۸۴
۱۸۰	-	-	۱۸	۹	ملا عبد الله	"	۸۵
۱۰۰	۱۸	۹	۱۸	۱۰	عبد الحميد	يوسفزي	۸۶
۱۰۰	۱۸	۱۱	۱۹	۳	عبد الحليم	زمانزي	۸۷

دیبا دغیس د ولایت اداری وحدونه (۱۹)



بادغيس د ولايت لنډه شُرکندونه (۱۹)

په بادغيس ته اچايس (Achaïs) وېل کېده - وېر پخواني بناړونه يې
 الفار يا سيمير *Bamin* يا بشت *Bushat* چا جداهاو *Jadhava*
 ۱۶ پروښ *Kabrun* ۱۵ کابون *Kabun* و؛ کوقا *Kufa* دو-خيني
 لږ کورنۍ يې په سيمه کېه يعنې بادغيس له ياد څخه اخیستل شويې ده - دغه سيمه پخوا
 د سيمه ييزو لارو او لارو لخوا لاس ته راوړل شوی و. د سمارک دین د راتگ په وخت کې يې د بادغيس بناړ د پخواڅښتو
 لارو او لارو د ترمز د درځو د پاره يې زير زمينه لرلې - شنه ياغونه او کورونې
 د ترمز لارې، خپل د تيا او اوکار يرد څخه اوبېدل - او د خراسان د بېلوايي ترمزې او
 د سيمې تر يې سيمې څخه گڼل کېده
 د بادغيس دادي يې د ناوې په نامه يادولې چې بڼه حاصل يې ورکاوه - او په سمور تيا
 کېنو سمو ساري نه لاره - په بادغيس کې يې زيارتونه شته چې د قلعه (مزه تو) زيارت په قلعه
 کې يې په سمور او بېلېځ کې د يوه لوړ غره په سردی او تر اوسه يې خپل ساختماني بنايت
 ساتلی و.
 په پېر کې يې د امام اصغري او خواجه ابدال زيارتونه د لمان په غره کې او د خواجه
 ابو موسی زيارت د خارستان په کلي کې د خاصو او عامو خلقو په مخ خلاص دي -
 بادغيس ته د چنگين يانو د هجوم په ورو ورو سره ورنگ پيل شو - او هغه قبایل چې ورغلل
 په بېلابېلو او دام پروري يې پېل وکړو - او د قبائلو د جگړو له کبله شخې او آباده سيمې په
 خرابو بڼو بدلې شوې - او ورو ورو زراعتي زمکې ويجاړې شوې.
 د بادغيس د ولايت جنوب او لوېديځ ته د هرات ولايت، جنوب ختيځ ته د غور ولايت
 او خاور يې د سمارک ته شو، ورو اتحاد موقعيت لري -

د بادغيس زمکې غرنجې ، اواره اولې ارتفاع لرونکې دي . د جنوب تخه د شمال په لور يې لوړ والی کېږي . په ختيځ او يوه برخه د شمال ختيځ کېنې يې د تېر بند ترکستان لږکه ده . د آمو د سيند خيځي معاونين او د مرغاب د سيند د پيل معادنين په بادغيس کېنې دي . د بادغيس غرونه د اتحاد شوروي د وچو معرا بادو مخه نيسي . او د يوه دېوال په بڼه يې په مخ کېنې پراته دي . او د يوې نيمه معرا په ډول د شمال او شمال لويديځ په لور بڼه لري . او د دغه غره په شمالي او جنوبي څوړو کېنې پسته شته دي . په پسرلي او اوږي کېنې يې شمالي او جنوبي سيمې د څېر بڼې ورشو وې لري .

نور وکوه ياسفيدکوه هم په بادغيس کېنې دهرات د ولايت د پولو په اوږدوالي مورثيت لري . چې د مرغاب سيند او معاونين يې لکه دکاشان رود ، دکشک رود ، په بادغيس کېنې او هر پرو د معاونين لکه رود سرخ او نور معاونين يې د جنوب لورته له دغو غرو د لږ يو تخه بهېږي . د مرغاب سيند د بادغيس له نامتو سيندونو څخه دي . چې د حصار د غره له ختيځ څخه پيل شوې او د جوند په ولسوالي کېنې بهېږي . د مرغاب د سيند په گوته شوي معاونين د قوديان سيند او د خربېد سيند ونه دي . چې د جوند په سيمه کېنې همدغه دواړه سيندونه سره يوځای کېږي . او د جوند د سيند په نامه يادېږي . د بادغيس په لويديځ سيمه کېنې د قېصار سيند د مرغاب د سيند بل معاون دي . او د قراول خان په سيمه کېنې د سره يوځای کېږي .

دگهري يې په کرنه او مالدارۍ اخته دي . چې له دغه لارې دخپل ژوند اړتياوي بشپړوي زراعتي محصولات يې غنم ، جوار ، پنبه او کنبج دي . زردالو ، شفتالو او مېنې يې بڼه حامله درکوي . زره او شېرين بويه يې هم طبي بوټي دي . چې خلق يې راټولوي . او خارج ته دهرات له لارې استول کېږي . د پسته ځنکلوڼه په بادغيس کېنې ډېر دي . چې د خلقو د ژوند اړتياوي درچمتو کوي . همدارنگه مالداري کوي . مواشي روزي چې د بادغيس د ولايت په اقتصادي برخه کېنې ستره برخه لري . د مېږو ، څويو ، آسانو ، غرو ، قرقلې پسونو او وزو روزنه په کېنې رواج ده . د څېر د ځايو شته والی يې د مېږو او وزو د څېر د پاره ډېر مناسب دی . هغه عايدات چې د ډډيو ، پوستونو او لښياتو څخه لاس ته ورځي . د خلقو په اقتصاد کېنې يو ستر ډول لري .

مجلس اولوسي منابع جي دمالداري اوگرتي ڏيکڻه ڇوڪر ۽ ڇوڪري - غني غني بيبي دادی -

قاليني اوبال، په تيره بيا موري قاليني موري پيا ڏنڊ، سارقي، تهر اوبدل، لمي جو پوڻ
 هرڌار ڏيکڻه ڇوڪر او غني بيبي منوجات دي -

د ۱۳۵۸ سال ۱۰ ذوالقعدة سنه ۱۲۸۶ هجري ۾ به وقت گهڻي ٿي (۱۲) اداري واحدونه (۸۳۰) کلي

ٿرل - چي لنڊه بيٺه بيبي په لڙڪه جي ڏوڏن سره ۱۳۵۸ -

د بادغيس د ولايت اداري واحدونه (۱۹)

د ولايت مركز قلمه نو	د ولايت مركز قلمه نو	د ولايت مركز قلمه نو	د ولايت مركز قلمه نو	د ولايت مركز قلمه نو	د ولايت مركز قلمه نو	د ولايت مركز قلمه نو
۸۳۰	۱۰	۵	۱۳۶	۲۳۹	۲۹	۱۰۲
د کليو شمېر	۲۶۴	۱۶۱	۴۶	۱۳۸	۲۳۹	۵۰
لوی کلي	۶۳	۹	۲	۸	-	۴۹
واړه کلي	۲۱۸۵۸	۳۴۹۵	۱۴۸۸	۳۳۳۹	۶۳۱۴	۲۳۲۶
مساحت په کلو متر	۲۳۳۶۱۳	۶۶۴۳۱	۲۴۰۸۴	۴۴۴۲۵	۳۶۹۳۸	۲۴۱۳۹
ځایي نفوس	۵۳۳۰					
ښاري نفوس	۲۲۸۲۴۳					
کليوالی	۱۱	۱۸	۱۳	۱۳	۶	۱۲
په یوه کلو متر مربع کېښي څو تنه	۳۳۱۸۹	۱۱۸۱۰	۲۱۴۳	۴۹۵۲	۶۸۵۳	۲۹۳۴
د کورونو شمېر	۹۰۰ ^م	۱۰۸۰۰ ^م	۱۲۸۰۰ ^م	۱۰۰۰ ^م	۶۸۰۰ ^م	۳۸۰۰ ^م
دیجر د سطح نه لوړ والی	۲۵۵۹۰۰	۳۴۵۳۰۰	۲۴۳۸۱۰۰	۳۵۰۴۰۰	۳۵۴۳۴۰۰	۳۵۳۵۰۰
عرض البلد	۶۳۰۴۳۰	۶۲۳۱۰۰	۶۳۲۵۳۰	۶۴۰۹۰۰	۶۳۳۴۰۰	۶۳۱۹۳۰
طول البلد	دري پښتو ازبکي بلوڅي	دري پښتو بلوڅي	دري پښتو	دري پښتو	دري پښتو	دري پښتو
مالي ژبې						

دهغو کوچيانو کورنۍ چې ژبې يا اوږې په بادغيس کښې اوسېږي

			بادغيس											
			قلعه نو	کشک کهنه	مرغاب	غورماچ	قاديس	جوند	تېصار	فارياب				
		هرات												
		کوخ	پشت شريف	اوبې	شهرک	چچيران	فارياب	جوند	قاديس	غورماچ		مرغاب	کشک کهنه	قلعه نو
په ژبې په بادغيس کښې راغلي کورنۍ کوچيانو کوچي کوي			۵۰	۰	۰	۸۰	۰	۰	۸۰	۰	۰	۲۰	۲۲۰	۱- قلعه نو
			۰	۰	۰	۰	۰	۰	۰	۰	۰	۱۰۰۰	۰	۲- کشک کهنه
			۲۴۰	۰	۰	۴۰	۲۲۰	۲۵۰	۵۰	۰	۴۵۰	۰	۰	۳- مرغاب
			۱۶۰	۰	۰	۱۰	۱۰۰	۳۵۰	۰	۰	۸۸۰	۱۵۰	۰	۴- غورماچ
			۲۶۰	۰	۰	۲۰	۱۸۰	۵۲۰	۹۰	۰	۰	۰	۰	۵- قاديس
			۶۰	۰	۰	۱۴۰	۴۰	۵۵۰	۱۰۰	۰	۰	۰	۰	۶- جوند
		فارياب												
		۲۰	۰	۰	۰	۰	۰	۴۰	۰	۰	۰	۲۰	۷- الو	
		۱۶۰	۰	۰	۰	۰	۰	۱۰۹۰	۰	۰	۰	۰	۸- تېصار	
		هرات												
		۰	۰	۰	۰	۰	۰	۰	۰	۰	۰	۴۰	۹- غوريان	
		۵۰	۰	۰	۱۸۰	۱۱۴۰	۱۰۹۰	۴۰۰	۲۶۹۰	۱۱۰۰	۸۸۰	۹۰۰	۱۳۴۰	۱۰- ټول
		۹۶۰ کورنۍ		۲۲۳۰ کورنۍ			۴۰۰ کورنۍ		۵۵۰ کورنۍ					

د بادغيس ولايت كود (۱۹) د قلعو نومرکز كود (۲)

كود	دكلي نوم	ژبه	كوردنه	دكړي	فاصله
۲	ده بابولا	پ	۳۳	۳۴۱	۳۳ Km
۳	قرغخان	پ	۳	۳۸	۳۳
۴	لودين	پ	۶۵	۵۷۶	۳۸
۱۳	حاجي جيب الله مختازي (خواجه پسته)	پ	۲۵	۱۳۵	۲
۱۴	تاجك	پ	۱۰	۵۶	۲۶
۱۷	تركي	پ	۶۲	۳۵۰	۲۶
۲۶	عبدالله احمد بابي (شندونډي)	پ	۷۰	۳۹۶	۲۵
۳۹	ملاطوطي (موسى زايي)	پ	۳۷	۱۷۷	۱۸
۴۰	ملاطوطي (ملا فردزايي)	پ	۵۷	۳۶۰	۴۰
۴۲	ميران في	پ	۵۶	۳۷۷	۴۰
۴۳	مقر نور خېل	پ	۴۳	۳۷۷	۲۰
۴۵	مقر محمد عمر خان	پ	۷۲	۵۱۵	۴۱۸
۵۳	خاشدك	پ	۴۱	۳۱۳	۴۱
۵۵	قد و غك	پ	۴۰	۳۴۸	SW ۳۸
۶۸	كاريز	پ	۲۶	۱۷۲	SW ۳۹
۷۰	سفيدالك	پ	۱۷	۱۵۴	SW ۴۳
۱۲۳	خارستان	د، پ	۵۲	۲۹۷	۹
	خارستان	پ، د	۴۶	۲۱۵	۵
۶۵	سنگ آتش بلوچها	پ	۸۹	۴۹۳	NW
۸۰	خال شدك	پ	۵۳	۴۰۸	SW

۲۲۲

۳۹ km	۶۰	۱۳	یاد	بلوچیا	۱۳۸
۳۵ =	۵۵۷	۱۰۰	یاد	مقر محمد عمر خان	۱۴۲
۴۲ =	۴۲۳	۸۷	یاد	غمال زردک	۱۴۴
۲۹ =	۱۷۰	۲۹	یاد	سینی	۱۵۷
۳۰ =	۱۶۸	۳۱	یاد	سینی	۱۵۸

تول کودونه ۱۷۰

ACKU

د باد قيس ولايت كود (۱۹) د كشك كهنه علاقہ قاري كود (۲)
فعلًا دغه ولسوالي د هرات مربوط شوي ده

فاصله	وگړي	كودونه	ژبه	د كلي نوم	كود
۷ ۱۰ كم	۳۳۳	۶۹	د'پ	طبق وردار	۲
۳ "	۳۷۸	۶۳	پ	بند امام	۳
۷ "	۱۶	۱۷	پ	كاري كازرو (خمي باغي زيات)	۵
۳ "	۳۵۷	۷۲	د'پ	خم كج (شېرانغا)	۱۸
	۳۷۱	۷۳	پ	خم كج (حاجي ملا عبدالاحد)	۱۹
۵ "	۱۳۹	۳۲	پ	زوري	۲۱
۵ "	۱۸۶	۳۱	پ	كاريز بي بي	۲۲
۷ "	۱۳۳	۲۴	پ	خم لج (صوفي نظر)	۲۳
	۱۱۷۸	۲۳۵	د'پ	دهنه كوكام . قريه مركز	۲۵
۱۵ "	۳۰۳	۴۲	پ	خواجه ها	۳۱
۲۰ "	۱۹۲	۳۰	پ	دزدانك	۳۲
۱۰ "	۳۸۰	۵۹	پ	علي آباد	۳۸
۹ "	۲۱۰	۲۵	د'پ	لهر سرخ (حاجي اختر محمد)	۳۳
۱۳ "	۱۷۴	۲۶	پ	قاسم آباد	۳۷
۱۳ "	۵۴۰	۹۳	د'پ	خواجه ها	۳۸
SE ۱۸ "	۲۳۶	۳۲	پ	آبكوبي (شوانبي ها)	۵۰
۱۸ "	۱۹۵	۳۷	د'پ	آوملا	۵۲
۲۲ "	۴۱۸	۶۵	پ	عبدالكریم خان	۵۶
۱۵ "	۳۰۶	۵۵	د'پ	خواجه شهاب	۵۹
۱۳ "	۵۸	۱۳	د'پ	مغلها (لپاره)	۶۲

دیادغیس ولایت (۱۹) دقادیس ولسوالی کود (۳)

کود	دکلی نوم	فاصله	ژبه	کورونه	دگری
۱	بیانزی	۶۶ کلومتر	پ	۳۳	۱۸۶
۲	توکه سرخ	۶۵	پ	۵۸	۲۶۰
۳	شامیرا	۶۴	د'پ	۳۰	۱۸۶
۴	دره بوم	۵۴	پ	۵۸	۳۰۵
۵	دره بوم (میان کال)	۵۰	د'پ	۹۹	۵۹۱
۶	دره بوم (کهن آغاخان)	۵۰	پ	۸۳	۳۹۵
۷	دره بوم (قریه تاوه)	۵۰	پ	۸۰	۴۰۱
۹	پیوار	(د موټر لار ۶۰ کلومتر پیاوه ۱۲ کلومتر) د'پ		۱۲۳	۳۹۶
۱۳	زن طلاک	۲۸	د'پ	۲۱	۱۱۳
۲۳	شېخ حمېدي	۱۳	د'پ	۳۲	۱۵۷
۵۷	بتر	(۲۰ کلومتر په موټر ۱۲ کلومتر پیاوه) پ		۱۶	۱۰۷
۶۴	قرقال	۶۰	پ	۱۴۷	۵۹۰
۶۷	خېر خانه	۶۰	پ	۶۷	۴۱۷
۷۲	در بند سفېد	۳۴	پ	۴۸	۲۹۲
۷۳	قریه کلچین	۲۶	د'پ	۴۸	۲۹۲
۹۸	رحیمک	۳۷	پ	۱۹	۱۱۷
۹۹	نېک	۳۷	د'پ	۹۱	۵۹۳
۱۰۰	نېک بالا	۳۷	د'پ	۱۳	۸۶
۱۱۳	تافته سیزبایي	۳۷	پ	۱۷	۱۲۲
۱۱۵	؟	۳۷	پ	۵۶	۱۵۹
	جوزاها	۴	پ	۲۰	۱۴۴

د بادغيس ولايت كود (۱۹) د جونډ ولسوالي كود (۳)

كود	دكلي نوم	ژبه	كورونه	دكپري	فاصله
۱	باران	؟	۷	۳۳	۹۶ كلومتر
۲	جفت نو	پ	۲۳	۱۰۳	له ۱۲۶ - ۱۴۳
۳	خواجه عبدالله	پ	۱۳	۴۷	له ۱۲۶ - ۱۴۸
۴	خواجه عبدالهي	پ	۱۸	۷۳	له ۱۲۸ - ۱۴۸
۹	پنج سبز (اسپ (تداز)	پ	۲۰	۱۰۹	پياده ۵۳
۱۰	چكايك (قتلاق حاجي عبدالرشيد خان)	پ	۳۵	۱۹۹	۳۹
۱۱	خرابه خواجه مراد (قتلاق عبدالله خان)	پ	۳۶	۲۱۴	له ۴۰ - ۴۸
۱۲	خواجه عبدالواحد	پ	۱۰	۵۵	پياده ۳۳
۱۳	قربانعلي	پ	۲۹	۱۵۷	له ۳۴ - ۴۴
۱۴	شوراد	پ	۱۵	۶۴	پياده ۳۰ - ۴۰
۱۵	شارك	پ	۷	۴۴	له ۳۸
۱۶	دهن شوراده	پ	۷	۴۳	له ۳۳
۱۷	شورايك	پ	۱۵	۱۲۳	له ۳۶
۱۸	خواجه عبدالله (قتلاق حاجي جمعه)	پ	۲۴	۱۵۹	له ۲۳
۱۹	غربال (قتلاق حاجي غلام نبي)	پ	۲۰	۱۱۳	پياده ۳۶
۴۵	قدوفك		۱۳	۵۵	له ۶۰
۴۶	جرتخت بخت	پ	۹	۵۸	پياده ۵۹ موټر ۹۲
۴۷	ثور آبهك	پ	۱۴	۷۷	له ۵۸ - ۹۹
۴۸	قرمه	دپ	۷	۵۳	پياده ۶۰
۵۳	آب دي جان	پ	۱۴	۸۳	له ۸

پياده ۸۵ کلوميتر	۸۱	۱۹	پ	پيتوسياخاكي (شهبازي)	۵۵
» ۱۰	۷۹	۲۰	پ	موش راغ (خم چنگل)	۷۹
» پياده ۱۵	۲۳۵	۳۹	پ	دهن کوچه درزک کوچه (بازمخد)	۸۰
» ۶	۲۰۲	۴۵	پ	درآب پوره (قتلاق عبدالله جانفقا)	۸۳
» مويق ۲۷	۷۳	۱۸	پ	کوچه درزک (قتلاق حاجي ملا آدم و عظيم)	۱۱۲
» ۳۰	۹۰	۱۵	پ	ديرست (قتلاق وزير خان)	۱۱۳
» ۳۳	۱۲۳	۱۹	پ	درزک همزستان	۱۱۴
» ۴۰	۳۰	۵	پ	بورج سر درزک کوچه	۱۱۵
» پياده ۴۱	۷۳	۱۱	پ	کل ضمير	۱۱۶
» ۷۲	۳۲۰	۷۹	پ	همزستان بالا	۱۱۷
» ۷۳	۸۵	۲۱	پ	همزستان پائين	۱۱۸
» ۵۲	۲۱۶	۳۹	پ	او خور	۲۲۱

ٲول کودونه ۲۳۹ دري

د بادخېس ولايت كود (۱۹) د غوره ماچ ولسوالي كود (۵)

وگړي	كورونه	ژبه	دكلي نوم	كود
۱۲۴	۴۴		مرکز ولسوالي ۷	
۲۷۰	۷۰		حاجي قادر	۱
۲۲۰	۱۵۰		شمس (مومن)	۲
۲۶۰	۵۰		جوي شور (دهاته شور)	۳
۱۱۰	۲۰		خواجه عزيز	۴
۴۰۰	۶۰		رنگين	۵
۴۱۰	۸۰		حاجي رشيد	۶
۵۰۰	۱۰۰		حسبن	۷
۴۹۰	۹۰		حاجي غياث الدين	۹
۵۰	۱۰		حاجي فتح مالي	۱۰
۲۰۰	۴۰		قلعه ولي	۱۱
۳۱۰	۶۰		قلعه ولي (عسله خان)	۱۲
۳۱۰	۶۰		قلعه ولي (ملا اسرائيل) (شاکزي)	۱۳
۱۰۰	۲۰		قلعه ولي خېر محمد	۱۴
۴۹۲	۸۱		پيتاوه	۱۵
۳۰۰	۵۰		پيتاوه (عمود)	۱۶
۳۷۰	۵۰		پيتاوه (اناركل)	۱۷
۳۹۶	۶۹		تخت غوره ماچ	۱۸
۵۰۰	۱۱۰		تخت غوره ماچ قاشوزای	۱۹
۴۰۰	۶۰		تخت غوره ماچ حاجي حسبن خان	۲۰
۴۰۰	۶۰		غوره ماچ (ميان پزک زمان)	۲۲

۴۰	۱۰		غوره ماچ (قتلاق علي محمد)	۲۳
۱۳۰	۲۰		غوره ماچ عزيزخان (قتلاق حيم بابي)	۲۴
۹۰	۱۰		تخت غوره ماچ (خبر محمد)	۲۵
۸۷۵	۱۶۱		آب گرمک	۲۶
۴۲۰	۶۰		آب گرمک حاجي حاسم الدين	۲۷
۵۴۷	۱۳۳		آب گرمک ملک بهاولدين	۲۸
۱۱۰	۴۰		سرکز ولسوالي غوره ماچ	۲۹
۸۳۰	۱۳۰	د'پ	غوره ماچ (هراتيان)	۳۰
۱۰۰	۲۰	د'پ	حاجي کله خان	۳۱
۶۰	۱۰		سرچشمه حاجي رشيد	۳۲
۴۶۰	۹۰		نقاره خانه	۳۳
۴۰۰	۷۰		شاد بېگم (اخکزي)	۳۵
۱۷۰	۲۰		دهن توتک	۳۶
۵۰۰	۱۰۰		قلم بلاغ	۳۷
۱۰	۲		تله خشک	۳۸
۳۳۰	۵۰	د'پ	پاي هختو	۳۹
۵۰۰	۸۰		خاتون	۴۰
۱۷۰	۳۰		دشت خاتون (حاجي ميرغلام محمد)	۴۱
۵۱	۸		خاتون حاجي عبدالکريم	۴۲
۱۵۰	۲۰		خاتون لنگري (رقيه عبدالله)	۴۳
۷۰	۱۰		خاتون (تنگي خاتون)	۴۴
۱۰۰	۳۰		دشت خاتون (ملاعلاوالدين)	۴۵
۴۸۰	۹۰		کورکاري (کارين محمدجان)	۴۶
۲۲۰	۴۰		مکربند تربند	۴۷
۳۹۰	۱۰۰			

۵۰	۹۰	جنگلا قول	۴۹
۳۹۰	۶۰	شاد بیگم (لمري)	۵۰
۳۳۰	۵۰	چشمه امر	۵۱
۱۰۰	۲۰	خاه	۵۲
۵۰۰	۱۰۰	سرچشمه قلم بلاغ	۵۳
۵۰۰	۱۰۰	تونک	۵۴
۲۹۰	۵۰	سرچشمه تونک (ملاجانان)	۵۵
۳۴۰	۶۰	شاد بیگم (دلیر)	۵۶
۴۹۰	۹۰	تیز ناده (موسلی خان)	۵۷
۴۶۹	۹۱	شرشر (قریه عبدالرحمن)	۵۸
۶۰	۱۰	شرشر (لاهي برک)	۵۹
۵۳	۱۲	شرشر (صالح)	۶۰
۱۳	۳	لاهي (ظریف شاه تورخېل)	۶۱
۲۰۰	۳۰	شرشر (اسد الله تورخېل)	۶۲
۳۱	۴	لاهي شرشر آدم تورخېل	۶۳
۸۰	۱۰	لاهي شرشر آدم محمد تورخېل	۶۴
۷۱	۱۲	لاهي شرشر (آدم خان)	۶۵
		شرشر (تورخان)	۶۶
۸۰	۲۰	شرشر (لاهي حاجي تاجمير)	۶۷
۳۶۰	۵۰	شرشر جلالت خان مير حمزه	۶۸
۳۶۰	۵۰	شرشر حاجي بهادر	۶۹
۴۰۲	۶۴	شرشر (الف)	۷۰
۴۰	۹	شرشر (حاجي ملاخان)	۷۱
۱۳	۲	شرشر (قریه شاه پورخان)	۷۲
۳۷۳	۷۰	شرشر حاجي نورالدين	۷۳

۵۲	<		زیارت جنون بید	۷۴
۱۱۰	۳۰		شیخ زک	۷۵
۱۱۰	۳۰		شرشر پیر محمد	۷۶
۵۰	۱۰		سنگی	۷۷
۳۸۰	۹۰	د'پ	خواجہ نسکری	۷۸
۳۲۰	۶۰		ارزنگ	۸۰
۷۲	۱۲		ارزنگ نوآباد	۸۱
۳۷۰	۱۱۰		جوسیا	۸۲
۱۸۰	۳۰		جوسیا پشته هموار	۸۳
۳۷	۶		جوسیا (قچاق حاجی اسد اللہ)	۸۳
۲۷	۳۹	د'پ	جوسیا (قچاق ملا علی الدین)	۸۵
۱۸۰	۳۰		جوسیا (قچاق میدکھل)	۸۶
۱۲۰	۳۰		جوسیا (قچاق قریہ تورخان)	۸۷
۳۵	۹۰		تیز ناوہ (شہر خان)	۸۸
۳۸۰	۸۰		تیز ناوہ (مہر عمر)	۸۹

ديادغېس ولايت كود (۱۹) د مرغاب ولسوالي كود (۶)

كود	د كلي نوم	ژبه	كورونه	د كپي فاصله
۱	غوره ماچ مركز ولسوالي	پاړه	۱۵۵	۵۹۶
۵	جلال زي	پاړه	۹۵	۳۸۰
۶	ميرانزي	پاړه	۹۵	۴۱۰
۷	ميرانزي (اخيزي)	پاړه	۴۴	۲۲۸
۸	سبن (دهن شورستم)	پاړه	۲۰	۱۰۵
۹	حن خان	پاړه	۵	۲۸
۱۰	كله چشمه	پاړه	۱۶	۴۵
۱۱	بادار موسی زي	پاړه	۱۳	۴۵
۱۲	حاجي فريد	پاړه	۲۴	۱۱۶
۱۳	دهانه شور	پاړه	۴۰	۲۰۰
۱۴	يوكيني پايين	پاړه	تقریباً ۳۰	۱۳۰
۱۵	ساكزي	پاړه	۵۰	۲۳۰
۱۶	فتح خان	پاړه	۹۰	۵۶۰
۱۷	جوگي مېنځ پاى خلنگ	پاړه	۷۰	۴۰۰
۱۸	اقازي	پاړه	۵۰	؟
۱۹	كابلي ها	پاړه	۶۴	۳۴۵
۲۰	جوگي مېنځ سرخلنگ باركزاي	پاړه	۵۰	۳۴۰
۲۱	جوگي مېنځ باركزاي	پاړه	۴۰	۳۸۰
۲۲	لودين	پاړه	۴۷	۳۲۵
۲۳	كابلي فراري ها	پاړه	۹۰	۶۵۰
۲۴	ژرنده	پاړه	۱۲	۸۴

۲۸۲	۳۸	پ	تقریباً	۲۵	سرچشمه کروتو
۲۰۰	۵۰	پ	≈	۲۶	کرتو ککافي
۲۰۰	۵۰	پ	≈	۲۷	کروتو (قریه ترمي چرمي)
۵۰۰	۱۳۰	د، پ	≈	۲۸	مرکز دلسوالي مرغاب
۹۰	۱۰	د، پ	≈	۲۹	شرکت پنبه
۷۰۰	۱۱۰	پ	≈	۳۰	جوى خواجه
۸۰۰	۱۳۰	د، پ	≈	۳۱	جوى خواجه دهن پس آب
۴۵۰	۶۰	د، پ	≈	۳۲	نوآباد
۲۰۰	۳۰	≈		۳۳	نوآباد جرگه ککاو
۷۰۰	۱۰۰	د، پ	≈	۳۴	خاصه دار
۲۷۰	۵۰	پ	≈	۳۵	ملا وزير
۲۴۰	۳۰	پ	≈	۳۶	بنو حاجي باران
۵۹۱	۱۲۱	پ	≈	۳۷	جوکار اڅکزي
۳۰۰	۶۰	پ	≈	۳۸	جوکار اڅکزي دروېش محمد جان
۳۰۰	۷۰	پ	≈	۳۹	سبني د عبد الله ظهوري
۱۳۰	۲۰	پ	≈	۴۰	حاجي آقا محمد
۲۴	۱	پ	≈	۴۱	رشيد خان
۲۳۰	۳۰	پ	≈	۴۲	منگان
۵۰۰	۹۰	پ	≈	۴۳	بازار تقا
۲۳۰	۵۰	پ	≈	۴۴	نوبار
				۴۵	اڅکزي (دري ژبې بنودل شوي)
۵۰۰	۱۰۰	پ	≈	۴۶	سبز باي
۳۰	۱۰	پ	≈	۴۷	شهزاد پايين
۳۰	۱۰	پ	≈	۴۸	شهزاد
۷۰	۱۰	پ	≈	۴۹	سپد عظيم آقا

۳۰	تقریباً ۱۰	پ	شہزاد خم ملحم	۵۲
۴۰	۱۰	پ	ساخري (خم توت)	۵۳
۱۴۰	۲۰	پ	پنیرک حاجي بدرو	۵۷
۲۰۰	۳۰	پ	بوکن پائين	۵۸
۳۰۰	۵۰	پ	پنیرک پائين (موسى زائى)	۵۹
۴۰۰	۷۰	پ	پنیرک پائين دمشهديان	۶۰
۴۷۹	۹۸	پ	پنیرک بالا	۶۱
۱۹۲	۳۵	پ	چولنگ	۶۲
۴۰۰	۸۰	پ	بوکن بالا (چيغول)	۶۳
۶۰	۱۰	پ	بوکن بالاي (دوجري)	۶۵
۳۵۰	۵۰	دپ	چولنگ پائين	۶۶
۵۰	۱۰	دپ	چولنگ بالا	۶۷
۳۵۰	۷۰	پ	خواجہ پسته	۶۸
۷۰	۱۰	دپ	ملايان	۶۹
۱۰	۱	پ	ملايان پائين	۷۰
۳۴۰	۷۰	پ	حاجي آقاهيد	۷۳
۱۳	۳	پ	محمد عمر خان (غوله عي)	۷۴
۲۸۰	۵۰	پ	ملا پوزي (مربهاي پلکهنه)	۷۵
۵۰	۱۰	پ	پلکهنه	۷۶
۶۲	۱۳	پ	زمان سر پلکهنه	۷۷
۱۶	۵	پ	دهت قل ازبک	۷۸
۸۱	۱۸	دپ	حاجي رحمت الله	۸۱
۲۹۱	۵۴	پ	آدم خان (اختر خان)	۸۲
۳۰۰	۳۰	پ	صاحب زاده	۸۳
۹۸	۱۹	پ	ياغک	۸۴

۱۱۲	۲۳	ب	خیم گردک	۸۶
۱۶۶	۲۶	ب	خیم گردک	۸۷
۳۷۰	۷۰	ب	سپد خان وقاسم خان	۸۸
۳۶۰	۶۰	ب	سپد خان فیض محمد	۸۹
۱۹۱	۳۱	ب	سورقل	۹۰
۳۷	۵	ب	دوزخ دره	۹۱

تول کلي ۱۰۲ دري

د بادغيس (۱۹) په ولايت کښې کوچيان

د بادغيس په ولايت کښې دکوچيان نولوی قومونه دوراني په سلوکښې (۶۱) دايمي کوچيان چې ټول يې (۲۸۰۰) کښې دی غلزي (۲۳۰۰) کښې دی لري. چې سلوکښې (۶۹) دايمي کوچيان همدارنگه مشواني (۱۲۰۰) کښې دي چې په سلوکښې (۸۸) يې دايمي کوچيان اوتور يې نيمه کوچيان دي.

دوراني (۵۹۰) کښې دی په جوند^۴ (۵۸) کښې دی په قادس (۴۰) په غوره ماچ (۱۲۹۰) په مرغاب (۹۰) په کشک کهنه او (۲۱۰) کښې دی په قلعه نوکښې سروې شوي دي. همدارنگه د غلزيو څخه (۵۳۰) کښې دی ترکي (۴۹۰) کښې دی توفی (۸۰۰) کښې دی هوتک چې په مرغاب کښې (۵۸۰) کښې دی په غوره ماچ کښې (۴۰) کښې دی په قلعه ذال کښې (۹۵۰) کښې دی او په قادس کښې (۴۰) کښې دی سروې شوي دي. کاکړ (۵۰۰) کښې دی مومند (۳۴۰) کښې دی مشواني (۱۲۰۰) کښې دی لري. مشواني (۸۰۰) کښې دی په کشک کهنه کښې (۴۰۰) کښې دی په قلعه نوکښې استوگن وي. اکثر غلزي (۹۵۰) کښې دی په قلعه نوکښې (۵۸۰) کښې دی په کشک کهنه کښې (۴۳۰) کښې دی په غوره ماچ کښې او (۴۰) کښې دی په قادس کښې کښې دی دروي.

د بادغيس د ولايت د پښتنو کوچيانو قومونو او مشرانو د ژمي او دويمې مېنې کوډرون

کڼه	قوم	مشران	د ژمي مېنې		د دويمې مېنې		د کڼې د يو شمېر
			د سوالي	د ولايت	د سوالي	د ولايت	
۱	ادق خېل	عبد الکریم	۱	۱۹	۱	۱۹	۲۰۰
۲	روي زي	ملا عوض	۳	۱۹	۲	۲۴	۵۰
۳	احدي	عبد الوهاب خان	۱۱	۱۸	۶	۱۹	۴۰
۴	اکبر خېل	سراج الدين	۳	۱۹	۶	۱۹	۳۰۰
۵	رغي زي	لعل محمد	۶	۱۹	۶	۱۹	۲۰۰
۶	الکرزي	عبد الله	۶	۱۹	۶	۱۹	۸۰
۷	اخکزي	صاحب خان	۳	۱۹	۲	۲۴	۵
۸	اسحق زي	ملا اسرار خېل	۱۴	۱۹	۴	۱۹	۳۵
۹	اسيزي	حاجي حسن	۳	۱۹	۴	۱۹	۴۵
۱۰	اشي زي	محمد دين	۴	۱۹	۴	۱۹	۴۵
۱۱	"	تورجان	۴	۱۹	۴	۱۹	۲۰
۱۲	"	عبد الکریم	۴	۱۹	۴	۱۹	۶
۱۳	"	اختر محمد	۴	۱۹	۴	۱۹	۴۰
۱۴	"	عبد الله	۴	۱۹	۴	۱۹	۴۰
۱۵	"	عبد الرؤف	۴	۱۹	۴	۱۹	۶۰
۱۶	"	غياث الدين	۴	۱۹	۴	۱۹	۵۰
۱۷	بابکرزي	حاجي فتح محمد	۳	۱۹	۱	۲۴	۳۰
۱۸	بايد زي	ماز اوله ملا اختر محمد	۱	۱۹	۸	۲۰	۱۵۰
۱۹	"	"	۱	۱۹	۵	۱۹	۱۵۰

۵۰	۲۰	۲	۱۹	۳	حاجي عبدالله خان	يا بري	۲۰
۴۰	۲۰	۱	۱۹	۳	يار محمد	بدين خېل	۲۱
۳۰	۲۰	۲	۱۹	۶	جمعه خان	بهادرزي	۲۲
۹	۲۰	۲	۱۹	۶	عبد الوهاب	چكوزي	۲۳
۵۰	۱۹	۳	۱۹	۳	غلام حضرت	دروېش محمد يال	۲۴
۴۰	۲۰	۲	۱۹	۳	جمعه	درازي	۲۵
۱۵۰	۱۹	۶	۱۹	۳	يار خان	دهلزي	۲۶
۲۵	۲۰	۱	۱۹	۱	ميرجان	اسحقزي	۲۷
۱۵۰	۱۸	۱۱	۱۹	۴	حكيم بابي	فروزي	۲۸
۲۵	۱۹	۴	۱۹	۴	خېر محمد	غاشورزي	۲۹
۴۰	۱۹	۴	۱۹	۴	حاجي رشيد	"	۳۰
۱۰۰	۱۹	۶	۱۹	۳	عبد الخالق	جلالزي	۳۱
۱۸۰	۲۰	۲	۱۹	۳	حاجي لعل محمد	چالزي	۳۲
۱۵	۲۰	۲	۱۹	۳	غفار	خاني خېل	۳۳
۲۰	۲۰	۲	۱۹	۳	حاجي قدوس خان	"	۳۴
۴۰	۱۹	۱۴	۱۹	۳	محمد جان	كوتني	۳۵
۱۰۰	۱۹	۶	۱۹	۶	اخترجان	كوتيزي	۳۶
۱۰۰	۱۹	۴	۱۹	۴	ستا خان	لمال	۳۷
۴۰	۱۹	۴	۱۹	۴	بها والدين	"	۳۸
۵۰	۲۰	۲	۱۹	۶	حاجي عبدالحميد	منديزي	۳۹
۵۰	۲۰	۲	۱۹	۶	جمعه خان	"	۴۰
۲۵	۱۹	۶	۱۹	۳	مندوك	مرجان خېل	۴۱
۱۸۰	۲۰	۲	۱۹	۳	حاجي گران	شمين زي	۴۲
۳۰۰	۱۹	۲	۱۹	۲	حاجي نبض محمد	محمد خېل	۴۳

۲۵۰	۱۹	۵	۱۹	۱	ملا شرف الدين	محمد زي	۳۳
۸۰	۱۹	۵	۱۹	۱	عبد الحليم	"	۳۵
۵۰۰	۱۹	۲	۱۹	۲	حاجي فيض محمد	مشوانبي	۳۶
۱۳۰	۲۰	۱	۱۹	۵	بريداد	نعمان زي	۳۷
۸۵	۲۰	۱	۱۹	۵	نجم الدين	"	۳۸
۸۰	۲۰	۱	۱۹	۵	غلام محمد	"	۳۹
۳۵	۲۰	۱	۱۹	۵	حاجي كرم	"	۵۰
۸۵	۲۰	۱	۱۹	۵	بنجوجان	"	۵۱
۱۵۰	۲۰	۱	۱۹	۵	غلام جان	"	۵۲
۱۵	۲۰	۱	۱۹	۵	حاجي عبدل	"	۵۳
۲۶	۲۰	۱	۱۹	۵	غلام محمد	"	۵۴
۳۰	۲۰	۱	۱۹	۵	حاجي كرم	"	۵۵
۵۰	۱۸	۱۱	۱۹	۳	عبد الكريم	نقيب زي	۵۶
۱۵۰	۲۰	۹	۱۹	۳	شبيرين خان	ناصرزي	۵۷
۲۰۰	۱۹	۶	۱۹	۳	محمد عمر	نور خېل	۵۸
۱۵۰	۱۹	۳	۱۹	۳	عبد الرحمن	"	۵۹
۱۵۰	۱۰	۳	۱۹	۳	"	"	۶۰
۲۰۰	۱۹	۳	۱۹	۳	لعل محمد	نور الدين	۶۱
۲۰۰	۱۹	۳	۱۹	۳	"	"	۶۲
۳۳	۲۰	۲	۱۹	۳	علي محمد	نورزي	۶۳
۵۰	۱۹	۲	۱۹	۲	حاجي كوران	"	۶۴
۸	۲۰	۲	۱۹	۵	حاجي آقا محمد	"	۶۵
۳۰	۲۰	۱	۱۹	۶	ياز محمد	عمر زي	۶۶
۲۰۰	۱۹	۵	۱۹	۱	محمد عزيز	"	۶۷

۱۵	۱۹	۲	۱۹	۲	دوست محمد	پنهان خېل	۶۸
۵۰	۲۰	۲	۱۹	۳	خليفه سلطان	پايه زي	۶۹
۱۰۰	۱۹	۳	۱۹	۳	عبد الله	پيران زي	۷۰
۲۰۰	۱۹	۲	۱۹	۱	صالح محمد خان	قلندر خېل	۷۱
۱۰۰	۲۰	۱	۱۹	۳	ملا حبيب الله	قبله زي	۷۲
۷۰	۲۰	۸	۱۹	۵	محمد افضل	راوتي	۷۳
۲۵	۱۹	۲	۱۹	۲	الله داد	بادوزي	۷۴
۵۰	۱۹	۳	۱۹	۳	آدم خان	شهاب زي	۷۵
۱۵	۲۰	۱	۱۹	۱	نشر	شېخنازي	۷۶
۳۰	۲۰	۱	۱۹	۱	عبد الجبار	"	۷۷
۵۳	۲۰	۲	۱۹	۵	ملا بنک محمد	"	۷۸
۴۵	۲۰	۲	۱۹	۵	زرين	"	۷۹
۵۵	۲۰	۲	۱۹	۵	حاجي محمد الدين	"	۸۰
۲۰	۲۰	۲	۱۹	۵	خليفه عبدالرحمن	"	۸۱
۱۵	۲۰	۲	۱۹	۴	حاجي سنيصل	"	۸۲
۵۰	۲۰	۳	۱۹	۳	محمد آقا	سن	۸۳
۳۴	۲۰	۲	۱۹	۳	محمدک	سني	۸۴
۶۰	۲۰	۲	۱۹	۳	غلام دستگیر	"	۸۵
۱۰۰	۱۹	۱	۱۹	۱	عبدالرحمن	صوفي خېل	۸۶
۲۵	۲۰	۲	۱۹	۲	حاجي آقا محمد	سپوزي	۸۷
۱۵۰	۲۰	۸	۱۹	۱	حاجي احسان	سپلمان خېل	۸۸
۵۰	۱۹	۱	۱۹	۳	حاجي امير محمد	سني زي	۸۹
۵۰	۲۰	۱	۱۹	۳	"	"	۹۰
۵۰	۲۰	۱	۱۹	۴	حاجي ميرباز	ترکي	۹۱

۲۵	۲۰	۱	۱۹	۴	شهنوازان	تركي	۹۲
۵۰	۲۰	۱	۱۹	۳	لالو	=	۹۳
۶۰	۱۹	۵	۱۹	۱	اسماعيل	ترين	۹۴
۶۰	۲۰	۸	۱۹	۱	اليا	=	۹۵
۴۰	۱۹	۵	۱۹	۵	عبدالله	ترى زي	۹۶
۵۰	۱۹	۶	۱۹	۳	حاجي عبدال	وزى زي	۹۰
۳۰۰	۲۰	۸	۱۹	۱	خاجى اميرجان	يونس خېل	۹۸
۱۰۰	۱۸	۱۱	۱۹	۴	عبدالحليم	زمان زي	۹۹
۱۵۰	۱۹	۳	۱۹	۴	محمد اكبر	=	۱۰۰

د هرات ولايت اداري واحدونه (۲۰)



دهرات ولایت (۲۰)

دهرودت، سترابون، پليني، آرين او مسترولسن په حواله دهرات کلمه له آريانا څخه اخېستل شويې ده. او هرات د آريانا ټولو له دريو مرکزونو څخه يو مرکز وو. (باکتر، آريا او پاختيا) د زمانې په اوږدو کې آريانا په اړين، اري، هري، هرويو (Harvoh) (هري) او 'هر، هوا، هريوا، هرويو، هره ايره) تلفظ شوی. دهريرود وادي يادهرات ولایت هغه سيمه وه چې ماژيانا او باکترينايي شمال ته، پارتيا او کارمانيا يي لوېديځ ته درنگليانايي جنوب او پاراپاميزاد يي ختيځ ته موقعيت درلود.

په هرات کې له قبرونو څخه داسې نوشتې راپيدا شويې دي چې (هري Harv) دهرات ښار لهراسپ پيل کړه. کتاسپ يې آبادي زياته کړه. بهمن پراختيا ورکړه او سکندر بشپړ کړي.

لهراسپ، نهاده است بهري را بنياد
کتاسپ براو بناي ديگر نهاد
بهمن پس ازان عمارت ديگر کرد
اسکندر رومي داد براد!

دهريرود سيند ته آريوس ويل کېده چې په غاړه يې د ولايت مرکز ارتاکوانا (Artakouana) چې اوس د اوبي ولسوالي ده. واقع ده. آريا مترو پوليس يې پایتخت وه. الکندر يه په هرات کې يوه غټه کلا وه. چې سکندر جوړه کړې وه. سکندر يه آريوس د هريروود سيند په غاړه د سکندر يوه نظامي کله وه.

په اومه هجري قري پېړۍ کې د خراسان د لويو ښارو څخه يو ښار هرات وو. چې ياغونه او مېوه لرونکې وې يې لرلې. دهرات مهم تاريخي ځايونه، دهرات جامع جوړت

چې د تموريانو د وخت معماري، کاشي کاري، مجاري او خطاطي يې نښانې دي. او په (۵۱۰ هـ ق) ۱۳۰۰ م کښې جوړ شوی دی. دا اختيار الدين کلي چې په ۵۰۰ هـ ق (۱۳۵۶ ميلادي) کښې جوړه شوی د چار سوق لوی حوض چې په ۱۰۴۵ هـ ق (۱۶۳۵ ميلادي) کښې جوړ شوی، د بهزاد پارک شنه گنبد، د گوهر نيا د جومات مينار، د شاه رخ د جومات منار، د مير علي شير نوالي زيارت، داو بودخوض عمارت چې شاه رخ جوړ کړې، د سلطان حسين بايقرد د مدرسې خلور منارونه، د مولانا عبدالرحمن جامي زيارت او داسې نور آثار چې تموريانو د وخت د معماري، کاشي کاري او نور تعميراتي بنکلي هنرونه دهغه وخت مثالونه دي.

د هرات ولايت چې د افغانستان په شمال لويديځه سيمه کښې واقع دی. د شمال لورته يې بادغيس او شوروي اتحاد، د جنوب خوا ته يې فرا او غور د ختيځ لورته يې د غور ولايت او لوېديځ طرف ته يې ايران دی.

د هرات مشهور غرونه خېر زکوه او کوه بابا دي. په دغه غرونو کښې تيت پرک څنگون شته دي. د پسونو د څي د پاره ځايونه لري. بل غر يې تور غر دی. چې د بابا د غره په امتداد د هرات د زندجان تر سيمې پورې اوږدوالی لري. د دغه غره اوږدوالی تر سپين غره نه وېر دی. خو لوړوالی يې لږ دی. د دغه غره په لمنو کښې وېرې درې شته دي. او اصلي سيمه يې د بند بايان په نامه يادېږي. په لمنو کښې يې د څي ځايونه شته دي. د پارا پاميزوس او سياکو څخه د تودو او بوچيني بهېږي. دغه سيند د بابا د غره له لوېديځې سيمې څخه پيل کېږي. په لومړۍ برخه کښې د وي منبع لري. چې يوه دنگ آب او بله يې د سر څنگل په نامه يادېږي. خو د دولت يار په سيمه کښې سره يو ځای کېږي. د هريرود د سيند سره داوېي په سيمه کښې يو لوی معاون لري چې د تکاوشان په نامه يادېږي. ورسره يو ځای کېږي. لنډه دا چې د هرات د ولايت شکلا او حاصلات د همدغه سيند له برکته رامنځ ته کېږي.

د سلما د بند پر ورته چې د هريرود د پاسه جوړېږي. د هېواد د لويو پروژو څخه ده. د څو ډبه د لږ په پوره ادبو برسېره به د برېښنا له ۱۰ - ۳۰ مېگا واټ په اندازه برېښنا پمپتو کوي. د دغه پروژې کار په ۱۳۵۶ کال کښې پيل شوی دی. د کشک سيند چې د مرغاب د سيند مرستيال دی. د سېدکوه د شمالي لمنو څخه پيل کېږي.

د تاشي کيوري په سيمه کښې چې د افغانستان څخه د باندي دمرغاب د سيند سره يوځای کېږي همدارنگه د ادرسکن سيند او فرا رود د سفيدکوه له جنوب څخه پيل کېږي. او په هامون ماږي کېږي ورتويږي. په عمومي ډول سره د هرات آب هوا معتدله ده. خو ځينې ځايونه يې غرزه، محراي او نيمه صرايي آب هوالري. منځنۍ حوزه خصوصاً د هرات بناړ دکال په اوږدو کې معتدله آب هوالري.

د هرات اقتصاد په کرنه او مالدارۍ ولاړ دی. چې د پرخلق له دغه لارې د ژوند اړتياوي پوره کوي. غنم، غنم حاصلات يې غنم، وربجې، وربشې او جوار دي. په صنعتي نباتاتو کې يې د پنبې کرنه د اهميت وړ ده. چې په دې دروستيو وختونو کې يې پراخوالي موندلی دی. د وربنمو د جښو روزنه او د وربنمو صنعت تر نورو ولايتونو نه د هرات په ولايت کې ډېر دی. د ژوو روزنه چې په هرات کې کېږي. په خپلو اړتياو برسېره د غاليو او ټفرو يوه پوره اندازه د باندي هېواد ته هم استول کېږي. د ډبرو سکاره، ماسک او بيراي د هرات د ولايت د معدنو نوڅنه دي.

صنعتي موسسې يې جن و پرس، د ناسا جي او د سمنو فابريکه په هرات کې جوړېږي. او کار ورباندي روان دی.

د افغانستان د لومړۍ سر شمېرني په وخت کې د هرات په ولايت کې (۱۵) اداري واحدونه او (۱۰۲) کلي سروې شوي، چې د ځايي او کوچنيا نو پښتنو په برخه کې به يې اداري واحدونو په تفکيک دکليو، کوردنو او وگړو احصايه او مشخصات په راتلونکو څونو کې څرگند شي.

دهانات ولایت (۲۰)

رقم پروانه	نوع دهانه	تاریخ صدور	مساحت (م ^۲)	حجم (م ^۳)	نوع مصالح	تاریخ تسویه	مبلغ کسب	دکور و نوین	دوره سطح	عرض البلد	طول البلد	محل پروانه
۱۰۰۲	دولت مکزکسان	۱۵۰۳	۱۲۸	۲۱۳۱۳	۱۴۲۳۳	۱۲۳۹۰	۱۳	۱۴۰۱۰	۱۵۰۲	۲۵۱۰۰	۲۲۱۳۰	دری پستو
۲۰۲	دایمید ولسوالی	۱۸۹	۱۶	۱۳۳۳	۱۳۴۴۳	۳۲۹۹	۱۳	۲۵۴۳	۹۲۰	۳۴۱۸۰۰	۲۲۱۳۰	دری
۱۳۸	دلسوالی کندز	۱۱۵	۲۳	۱۶۰۹	۴۶۲۶۰	۱۴۲۰	۴۴	۱۴۲۰۴	۹۰۰	۳۴۱۸۰۰	۲۲۱۳۰	دری
۱۵۴	دیشون و نون و دلسوالی	۱۴۴	۱۳	۱۰۴۳۱	۵۳۱۹۵	۹۳۲	۲۱	۱۰۲۱۹	۱۱۰۰	۲۲۱۹۰۰۰	۲۲۱۸۰۰	دری
۱۰۳	کرخ و دلسوالی	۸۹	۱۳	۲۰۴۹	۴۸۹۲۹	۶۳۱۰	۱۶	۵۸۰۳	۱۳۲۰	۳۴۲۹۰۰	۲۲۳۵۰۰	دری
۱۴۴	رنگ و دلسوالی	۱۴۳	۱۱	۲۹۲۲	۳۳۴۴۰	۱۰۴۰	۱۴	۸۸۴	۱۰۴۰	۲۴۴۸۰۰	۲۲۱۰۳۰	دری پستو
۱۶۲	دکمران و دلسوالی	۱۵۵	۷	۹۲۴۰	۲۲۵۴۴	۱۵۶۸	۴	۲۸۲۳	۹۲۰	۳۴۵۱۰۰	۲۱۴۹۳۰	دری پستو
۲۴	دکسان و دلسوالی	۲۴	۱	۴۸۸۲	۳۲۰۹۳	۲۶۲۱	۵	۴۰۰۹	۴۴۰	۲۴۳۹۰۰	۲۱۱۲۰۰	دری پستو
۴۶	دخوریان و دلسوالی	۲۶	۹	۹۹۴۶	۲۸۸۸۴	۱۳۴۰۴	۶	۲۲۳۴	۴۹۰	۳۴۲۳۰۰	۲۱۲۹۲۰	دری پستو
۵۸	دزنده جان و دلسوالی	۵۸	-	۱۸۳۳	۲۲۸۹۲	۴۹۲	۱۵	۴۹۳۵	۸۴۰	۳۴۲۰۰	۲۱۴۶۰۰	دری پستو از بکی
۱۱۴	دادرسکن و دلسوالی	۱۱۲	۲	۱۰۴۳۲	۷۶۴۶۰	۳۴۲	۶	۶	۱۳۴۰	۲۲۳۸۰۰	۲۲۱۵۲۰	دری پستو
۲۹۸	دیشون و دلسوالی	۲۸۰	۱۸	۸۵۳۸	۱۵۹۰۸	۴۳۱۸	۶	۱۱۸۰۸	۱۰۲۶	۳۳۱۸۰۰	۲۲۸۸۴۰	دری پستو
۹۱	دفرسی عارف و دلسوالی	۹۱		۲۵۲۲	۱۵۹۰۸	۱۶۱	۶	۲۸۳۳	۲۳۰۵	۳۳۴۴۰۰	۲۲۱۵۰۰	دری
۱۱۴	دادی و دلسوالی	۱۰۳	۱۳	۲۲۸۳	۳۴۹۹۳	۱۵۰۶	۱۹	۲۰۵۰	۱۴۰۵	۲۴۲۲۰۰	۲۲۱۱۰۰	دری پستو
۴۷	دجست شریف علاقی و دلسوالی	۴۷	۲	۱۹۲۸	۹۰۸۵	۱۲۲	۵	۱۰۸۵	۱۵۰۰	۲۲۲۱۰۰	۲۲۴۴۲۰	دری پستو

دری پستو و پستو از بکی
رنگی نوسازی بلندی

د کوچيانو د هغو خپلو شمېر چې په ژمي يا اوږي دهرات د ولايت

په ولسواليو كښې مېنې لري

د ولسوالي نوم	د ولسوالي نوم	
	د ولسوالي نوم	د ولسوالي نوم
۱- هرات	۱۰	۱۰
۲- انجيل	۱۰	۱۰
۳- گذره	۴۰	۱۰
۴- پښتون زرغون	۱۲۵	۱۲۵
۵- مېهران	۲۲۰	۲۲۰
۶- کشک	۲۲۵	۲۲۵
۷- غوريان	۱۰	۱۰
۸- ادوبي	۱۲۰	۱۲۰
۹- چشت شريف	۱۱۵	۱۱۵
۱۰- كرخ	۲۲۰	۲۲۰
۱۱- زنده جان	۲۱۵	۲۱۵
۱۲- كوستان	۱۱۰	۱۱۰
۱۳- ادرسكن	۲۲۰	۲۲۰
بادغيس قلعه نو	۵۰	۵۰
مرغاب	۱۵۰	۱۵۰
قادس	۲۰	۲۰
ټول	۲۲۰	۲۲۰

د ولسواليو نومونه او شمېرې په لاندې ډول دي:

د ولسواليو نومونه او شمېرې په لاندې ډول دي:

په اوږي په هرات كښې (۱۰۲۸۰) كېنډې کوچيان مېنې لري

۲۰۰۰ كښې دي کوچيان په ژمي په هرات كښې مېنې لري خو په اوږي د هرات د باندي دي

دهرات ولايت (۲۰)

وگپي	کورونه	ژبه	دکلي نوم	کود
۱۴۰۳۲۲	۲۵۱۰۲	؟	ولسوالي انجيد (۲)	
۲۰۵	۲۹	پ	پل سلار	۱۴
۱۹۱	۲۵	پ	فولاد آباد	۱۶۵
۲۰۵	۲۶	پ	صوفيان	۵۰
۲۶۲	۲۶	پ	رباط پير دروېش	۲۵۶
۲۵۵۲	۲۴	دکپ	کلايي	۱۳۹
۲۹۸	۲۴	پ	۳	
۲۹۲	۵۰	پ		

ټول کورونه ۲۰۲

چې ۱۹۸ يې دري ژبې دي . . .

ماخذ : د سرانظ محل فورمه او د اتلس محلات اداري واحدونه

دهرات ولايت (۲۰) دگذره ولسوالي (۳)

دکړي	کورونه	ژبه	دکلي نوم	کود
۶۶ ۶۹	۱۲ ۱۰	دپ	مير داود	۱۲۶
		۱۳۸	ټول کودونه	

دهرات ولايت (۲۰) دپښتون زرغون ولسوالي (۳)

۲۶۳ ۲۱۳	۲۵ ۳۷	دپ	شوره	۱۷
۸۹ ۷۲	۱۲ ۱۳	دپ	قلعه عطا باشي	۱۹
۶۳	۱۰	دپ	مرشمت	۲۱
۳۳۹	۹۰		کريم خان شهبان بلوچ	۳۰
۹۸۷	۱۹۵	دپ	منزل	۹۱

ټول کودونه ۱۵۷ دري

مأخذ: دشرائط محل فورمه او اتلس واحد های اداري

دهرات ولايت (۲۰) د كرخ ولسوالي (۵)

کود	دکلي نوم	فاصله	ژبه	کورونه	دکري
۳۰	آخون زاده (سیراب)	۷ کلومتر	پ	۴۲	۲۴۷
۳۸	میرزا بهار	۳	پ	۴۶	۵۸۵
۷۱	درویش آباد	۵	پ	۷	۳۸
۷۹	توتک علیا	۴	د'پ	۱۸	۱۰۵
۹۱	پشمه پهلو	۲۵	پ	۱۶	۸۸
۹۲	پشمه نقره	۴	د'پ	۱۳۱	۷۷۵
۹۳	پشمه نقره (پشمه دراز)	۱۲	پ	۵۵	۳۲۰
۹۴	سنگ زرد	۱۰	پ	۵۸	۳۴۵

ټول کودونه ۱۰۳

دهرات ولايت (۲۰) دکشک ولسوالي (۶)

کود	دکلي نوم	ژبه	کورونه	وگړي
۴	تورغندي	پ، د	۲۸۸	۱۴۱۶
۸	چپ قل (چاه تلخ)	پ	۳۶	۲۴۸
۱۰	چهل دختر (حاجي شېرخان)	پ	۱	۱۳
۱۱	چهل دختر (مير حمزه)	پ، د	۳۶	۲۴۱
۱۲	چهل دختر (دکيل حسن)	پ، د	۸۳	۴۸۸
۱۳	چهل دختر (ملا نور)	پ، د	۵۵	۲۶۸
۱۴	اجريم		۲۹۰	۱۶۰۳
۱۶	الف - ابريم (چاه محمد کريم)	پ	۹	۳۱۶
۱۷	ب - نور زائي دهن دوغي	پ، د	۵۳	۳۱۲
۱۸	يکه توت	پ، د	۹۸	۵۱۴
۱۸	شهر خليل سفلي	پ، د	۵۶	۳۲۲
۱۹	شهر علي شاهي (پوپل زائي)	پ، د	۲۶	۱۹۵
۲۰	خلوک عليا		۳۶	۲۴۴
۲۱	شهر خليل عليا		۳۶	۲۹۹
۲۲	سنگبر		۸۱	۴۵۶
۵۱	کاريز کړندل	پ، د	۱۰	۴۳
۵۸	الله يار	پ، د	۱۱	۵۳
۶۵	کلبې (صالح خان)		۱۴	۹۸
۸۰	لگ لگ خانه	پ، د	۱۰۳	۴۸۸
۸۳	قلعه توک (خوش آسيا وکيل رحمن محدود دي)		۲۰	۱۰۱

۲۷۳

۲۷۹	۵۲	چارده باغ حاجي ملڪ کرم دهم خان	۸۵
۱۳۷	۲۴	چارده باغ عباس قلي خان (افغانان)	۸۷
۳۳۷	۷۱	پ	۱۰۱
۷۱	۸	د، پ	۱۰۷
۱۲۶	۲۶	د، پ	۱۲۱
۱۱۱	۲۰	رويا ملك قشلاق افغانستان	۱۲۳
۳۰۳	۴۴	خواجه گرماب (حمامک)	۱۳۱

۱۳۳ ټول کوډونه

دهرات ولايت (۲۰) دگلران ولسوالي (۷)

کود	دکلي نوم	ژبه	کورونه	وگړي
۲	دهنه	پ	۷	۳۸
۳	دهنه شور	د، پ	۲۷	۱۳۵
۵	ديکلي محمد آمين		۲۶	۱۲۲
۶	ديکلي شېر خان		۸	۷۵
۹	آب چر مي	د، پ	۲۳	۱۲۸
۱۹	چابزي (شورا بک حاجي گل کلي)		۱۶	۱۹
۲۴	کاريز چه (کال شور)		۳۹	۲۱۱
۲۵	لوا	د، پ	۸۲	۳۹۹
۳۰	کاريز مسجد	د، پ	۲۵	۱۰۵
۳۱	افغا محمد خان	د، پ	۹۰	۹۰
۳۶	کاريز سم	د، پ	۱۸	۸۶
۳۷	قزل بلاق	د، پ	۴۹	۲۶۸
۳۸	قزل بلاق	د، پ	۶۲	۳۳۳
۴۵	قلعه زدين	د، پ	۷	۴۷
۵۸	چاه بعلک		۳۹	۱۸۰
۷۲	چاه شور	پ	۲	۲۲
۸۲	يار باي	پ	۱۸	۱۰۴
۱۱۱	نور کند پلنگ حضي	د، پ	۲۳	۹۲
۱۱۳	باغ کهنه	پ	۲۶	۱۶۰
۱۱۶	سفري	پ	۸	۴۲

۲۸	۳	پ	لوشاوک سفلی	۱۱۸
۲۲	۲	پ	برخ شوراب	۱۱۹
۹۶	۱۶	پ	سیاکک (سورود)	۱۲۱
۸۲	۱۵		کادین وزیر خان	۱۲۸
۱۱۳	۲۱		لوشاوک علیا	۱۲۹
۹۲	۱۴		رباط سرگردان	۱۳۰
۲۱۱	۴۲		غشوری سفلی	۱۳۱
۶۳	۱۱		شکرچشمه	۱۳۷
۵۳	۷	د'پ	کادین نو	۱۳۹
۱۶۷	۳۲	د'پ	کاشوق ائکزائی	۱۴۳
۶۶	۱۱	د'پ	دهن مسجد (چشمه مسجد)	۱۴۵
۱۹۵	۴۳		استخوان چلد (چشمه احمد بلند)	۱۵۳
۱۱۱	۲۲		استخوان چلد (کادین نو)	۱۵۵
۹۷	۱۹		جگده (چشمه گوتی)	۱۵۸

دهرات ولايت (۲۰) د کوهستان ولسوالي (۸)

کود	د کلي نوم	ژبه	کورونه	ډگري
۴	کلاته جفتي	د'پ	۷۳	۳۶۷
۶	جوي نو	د'پ	۲۰۷	۱۱۷۸
۲۴	قلعه سردار	د'پ	۶۹	۴۵۲
۲۶	احمد آباد	د'پ	۲۳۰	۱۲۱۹

ټول کورونه ۲۷

په اطلس کني دري بنودل شوي

دهرات ولايت (۲۰) د غوريان ولسوالي (۹)

۳	شيسن	د'پ	۱۷۷	۱۰۳۵
۵	خم سپدو خان	د'پ	۶۲	۳۳۹
۳۲	چارک (کاريز نو) (قریه محمد علي خان)	د'پ	۳۵	۱۹۹
۳۳	چارک (قلعه جمعه خان)	د'پ	۳۹	۲۴۷
۳۵	گرگ آباد	د'پ	۳۸	۳۴۹

نوټ: - (د چاريک) په نامه لس قريبي په نقشه کني نه دي راغلي دغه منطقه د
 ايران او افغانستان په سرحد کني ده - معلومات د ۳/۱۲/۱۳۵۶ استعلام څخه په
 لس راغلي - چې د شرايط محل د ۳۶ فورمي مل دی.
 ټول کورونه ۳۵ دري

دهرات ولايت (۲۰) د زنده جان ولسوالي (۱۰)

کود	د کلي نوم	ژبه	کورونه	وگړي
۴	شکک		۳۱	۲۲۸
۵	ازغیلک	د، پ	۹	۳۲
۶	سر بلند	د، پ	۱۸	۱۳۳
۲۰	تقي و نقي	د، پ	۱۹	۱۱۹
۲۹	سید آباد		۱۵	۸۱
۳۸	ترکي عبد الله خان		۲۱	۱۳۴
۵۸	قلعه کر نیل وردک ها	د، پ	۲۱	۱۵۴
ټول کورونه ۵۸ دري				

دهرات ولايت (۲۰) د ادرسکن ولسوالي (۱۱)

کود	دکلي نوم	ژبه	کورونه	وکړي
۴	مکالکن (سريلند)		۴۱	۳۳۸
۵۵	مکر زرد	د پ	۳۸	۲۶۶
۶۶ - ۶۷	دغه کلي چشمه خواجه سردار شاه غلام نه دي سروې شوي . ژبه يې نه ده معلومه د مرکز څخه ۳ ساعته د پينو لاره ده .			
۱۰۸	دغه قريه په ۵ / ۶ / ۵۶ کيښي سروې شوي ده . څوک پکښي ژوند نه کوي .			
	کادافي او د مال ځايونه دي . چې د اوبو دکوالي له درکه يې ځايونه پرېښي دي . د نورو قريو د مشرانو له خواي ټول کودونه ۱۱۳ دري .			
د اطلس کود ۳۰	چاه حاجت NW	پ	۴	۹

دهرات ولایت (۲۰) د شیندند ولسوالي (۱۲)

موقعیت	د کورني	کورونه	ژبه	د کلي نوم	کود
C	۱۲۰۰	۲۲۰	د'پ	شیندند	۱
N	۱۰۷	۱۱	د'پ	پشت شهر	۸
SE	۱۷۹	۲۵	پ	قریه لنگر	۲۷
SE	۲۳۲	۳۹	پ	ده میرزا قاسم	۲۸
SE	۱۹۳	۳۹	پ	چشمه ده میرزا قاسم	۲۹
E	۳۰۵	۶۵	پ	چشمه بر تخت شمالون	۳۱
SE	۱۲۷	۲۳	پ	شمالون پایان	۳۲
E	۲۵۵	۴۴	پ	جاگ	۳۳
E	۱۵۳	۲۲	پ	غراب سفلی	۳۴
E	۱۵۳	۲۵	پ	غراب علیا	۳۵
NE	۲۲۰	۳۷	پ	قلعه ارباب علی	۳۷
NE	۱۱۸	۲۲	پ	علی گدا	۳۶
N	۸۱	۱۶	پ	خم دلبر	۵۱
NW	۶۹	۱۱	پ	سنگ بر پائین (خم حاجی اصري)	۵۲
NW	۱۷۵	۲۷	پ	جوگی	۵۳
W	۱۳۷	۲۴	د'پ	آبستان بللا	۶۳
W	۲۷	۵	د'پ	کوله جنوبی	۶۹
W	۹۶	۱۵	پ	کورول	۷۷
W	۲۲۳	۳۱۱	د'پ	قلعه بار	۷۸
SW	۶۹	۱۱	پ	کاریز چاه سوزن	۱۲۳

SW	۱۶	۲	پ	کاریز گنداب	۱۲۵
SW	۹۶	۱۳	پ	کاریز مزدي	۱۲۶
SW	۴۶	۸	پ	کاریز نو	۱۲۷
SW	۱۶	۳	پ	کاریز گنداب	۱۲۸
S	۱۵	۴	پ	قریه ملاخان همد	۱۳۱
S	۱۰۸	۳۳	د پ	انجیرک	۱۳۱
S	۱۱۲	۲۵	د پ	قریه حوله چاک	۱۳۵
S	۷۴	۱۲	پ	قریه ملولوي	۱۳۶
S	۱۶۲	۳۲	پ	دهنه	۱۳۷
S	۹۳	۲۰	پ	ده مرده خلیل	۱۳۸
SW	۷۹	۱۳	پ	کاریز قیصر	۱۳۹
S	۳۳۰	۶۶	د پ	درواجي پائين	۱۴۰
ES	۸۹	۱۸	پ	کل ماشاد	۱۴۱
S	۳۶۳	۵۴	پ	درواجي بالا	۱۴۳
S	۱۱۵۵	۱۹۳	پ	کوهک	۱۴۳
S	۱۱۷	۲۱	د پ	پده خلیل	۱۴۵
S	۳۳۰	۶۰	پ	کله شورپایان	۱۴۶
E	۲۱۲	۳۶	پ	کله شوربالا	۱۴۷
S	۶۰	۹۳	پ	علي آباد	۱۴۸
S	۷۹۱	۱۲۶	پ	ماسیان	۱۴۹
S	۲۰۵	۳۱	پ	کاریز ماسیان	۱۵۰
S	۳۱	۳	پ	خواجه کاتگ	۱۵۱
S	۲۶۷۶	۳۳۳	پ	پر مکان	۱۵۲
S	۳۲	۷	پ	تختري	۱۵۳
S	۵۵۵	۸۳	د پ	غودان	۱۵۴

S	۳۵۵	۷۱	پ	کریم خانی	۱۵۵
S	۶۷۵	۱۰۸	پ	گوتہ جوگردک	۱۵۶
S	۵۷۷	۶۸	پ	عمارت	۱۵۷
S	۸۳۶	۱۵۵	د'پ	سوغان	۱۵۹
SE	۵۳۱	۸۲	پ	چارقلعہ	۱۶۰
SE	۱۲۲۳	۱۹۳	د'پ	کپو زای	۱۶۱
S	۳۳۷	۷۸	پ	موشی خیل	۱۶۲
SE	۱۹۰	۳۷	پ	اوریان سفلی	۱۶۳
SE	۵۰۵	۹۳	پ	حسین زای	۱۶۴
SE	۳۸۲	۷۰	پ'د	سای زای	۱۶۵
SE	۳۷۸	۶۷	پ	اوریان علیا	۱۶۶
SE	۹۶	۱۶	پ'د	بھادرزی	۱۶۷
SE	۳۸۶	۷۰	پ'د	شہر آباد سفلی	۱۶۸
SE	۳۱۳	۵۱	پ'د	شہر آباد علیا	۱۶۹
SE	۳۰۰	۶۰	پ'د	قلعہ پائین	۱۷۰
SE	۲۱۳	۳۷	د'پ	دورک پائین	۱۷۱
SE	۲۰۷	۳۱	د'پ	دورک جنوبی	۱۷۲
E	۳۸۷	۷۹	د'پ	برتخت	۱۷۳
E	۱۲۳	۱۸	د'پ	دورک شمالی	۱۷۴
E	۱۱۲	۱۶	پ	سیاحصا پائین	۱۷۵
E	۵	۱	پ	برج	۱۷۶
E	۱۸۸	۳۱	پ	سیاحصار بالا	۱۷۷
E	۱۳	۲	پ	تاج	۱۷۸
E	۲۸۴	۵۸	پ	چلوسک	۱۷۹
E	۵۶	۱۳	پ	کورنگک	۱۸۰

E	۷۱	۱۵	پ	کنک	۱۸۱
E	۱۸۹	۲۶	پ	ثوراب	۱۸۳
E	۲۰	۳	پ	بغغه	۱۸۳
E	۱۷۲	۲۵	پ، د	چاربرجک	۱۸۵
E	۳۱۳	۶۷	پ، د	نيسک	۱۸۶
E	۲۰۷	۶۶	پ	کاودان	۱۹۰
E	۶۷	۱۲	پ	ده افغان	۱۹۱
E	۳۷۱	۷۰	پ، د	ده غلام مولاداد	۱۹۳
E	۳۸۸	۶۷	پ	راجان	۱۹۳
NE	۳۲	۸	پ، د	ده آغه	۱۹۶
NE	۱۷۰	۲۸	پ	چنگان پايين	۱۹۸
NE	۱۶۱	۲۸	پ	کارين بي بي	۱۹۹
NE	۳۱۵	۵۹	پ	کارين سفيد	۲۰۱
NE	۶۳۰	۱۱۴	پ	ده علي بيک	۲۰۲
NE	۳۲۰	۵۷	پ	چاربرجک	۲۰۳
NE	۱۸۳۳	۳۰۰	پ، د	اصران کوت	۲۰۴
NE	۲۵۷	۳۴	پ، د	ايشت آباد	۲۰۵
NE	۶۶	۱۳	پ	ده قاضي	۲۰۶
NE	۲۷۶	۳۹	پ، د	مغولون نو	۲۰۹
NE	۵۳۹	۹۲	پ، د	مغولون کهنه	۲۱۱
NE	۲۹۹	۵۳	پ، د	کالس عليا	۲۱۲
NE	۲۵۶	۸۳	پ، د	قلعه ميرزا اسلم	۲۱۳
NE	۳۶۵	۸۴	پ، د	جمبران	۲۱۵
NE	۳۳۹	۹۲	پ	کشک	۲۱۶
NE	۱۳۶	۲۰	پ، د	ده نو	۲۱۸

E	۳۶۵	۶۸	پ، د	قریه میرچندر	۲۲۰
E	۲۹۳	۶۸	پ	ده عبد العزيز	۲۲۱
E	۱۱۲	۱۸	پ، د	هله نوشت بازار	۲۲۲
NE	۵۵	۵	پ	قلعه نورالله خان میان رودی	۲۲۵
E	۲۱	۳	پ، د	چاه عبد الرحمن	۲۲۶
SE	۲۷	۴	پ، د	خواجه مرز	۲۲۸
SE	۲۸	۵	پ	خبرآباد	۲۳۰
SE	۷۷	۱۶	پ	چلوپیک	۲۳۲
SE	۳۲	۷	پ	ده گیم زخته	۲۳۳
E	۱۰	۲	پ، د	کاریز صر	۲۳۷
E	۶۷	۱۴	پ، د	درم بید	۲۳۸
E	۷۱	۱۲	پ، د	قی بلند	۲۳۹
E	۱۰۷	۲۷	پ	بیشه	۲۴۱
E	۶۷	۱۲	پ	قلعه عبد الرحیم	۲۴۲
E	۲۲	۴	پ	ده کشته	۲۴۳
E	۵	۱	پ	خاک سفیدک	۲۴۶
E	۶۶	۹	پ، د	خردمندان	۲۴۸
E	۳۸	۵	پ، د	قریه سجادیست	۲۴۹
E	۹۴	۱۶	پ، د	دهن جوزک	۲۶۱
E	۳۰	۵	پ، د	موشرن	۲۷۰
E	۹۲	۱۰	پ	تولکه	۲۸۵
E	۴۹	۱	پ	شاراز	۲۸۸
E	۱۳۳	۲۲	پ، د	ده مرده	۲۹۵

د هرات ولايت (۲۰) د فرسي ولسوالي (۱۳)

ټول کودونه ۹۱
دری ژبې

دهرات ولایت (۲۰) د اوبې ولسوالي (۱۴)

موقعیت	ډګري	کیرونه	ژبه	د کلي نوم	کود
W	۲۱۱	۳۵	پا	قشقر سنده	۳
	۹۹۱	۱۹۳	پا	چنانان	۵
	۸۸	۱۲	دپا	ریزک	۲۳
	۱۸۹	۳۰	دپا	کارین بلوچ	۲۴
NW	۱۹۱	۳۷	پا	اوسپچ	۲۶
N	۳۴۴	۷۳	پا	خواجه شور	۳۲
NE	۷۸	۱۷	پا	کارین محمود	۳۳
SE	۸۰۸	۱۴۶	دپا	خواجه محمد کامل	۳۷
E	۳۵۴	۷۴	دپا	دشت کار	۴۹
	۴۰	۷	پا	شنگه (رباط سنجیه)	۵۲
	۱۰۰۷	۱۸۳	دپا	سرا پرده	۵۵
E	۱۱۸	۲۱	پا	چنگلک	۵۷
SW	۹۱۷	۱۴۹	دپا	شېروان غلجايي	۷۹
SW	۹۸	۱۸	پا	رباط شېروان اخکزي	۸۱
۳۲ Km	۵۴	۹	پا	روخانه چارمپوه	۹۵
۲۳ " S	۴۰	۹	پا	اسد	۱۱۰
۲۵ "	۳۱	۷	دپا	مگريزان خرويشان	۱۱۱
۴۰ "	۱۳	۲	پا	ده دايان	۱۱۳
			دري	ټول کودونه	۱۱۷

۵. اطلس - رباط سنجیه

دهرات ولایت (۲۰) دچشت شریف ولسوالي (۱۵)

موقعیت	ډګري	کورونه	ژبه	ډکلي نوم	کود
W	۳۳	۳	پ	کارکیش	۱۰
	۳۶	۶		سورخاج (شېرخان)	۲۱
	۳۳	۸		استرمه	۲۴
	۳۱	۵		دده تخت (عال سیا)	۳۶

ټول کورونه ۳۴ دري

				اللس	
E	۱۳۶۳	۲۴۵	د	دده تخت	۳۱
				ليکلا شوي	
ليکلا شوي	۳۱	۴	د	سورخاج هم	۳۸

د هرات د ولایت کوچیان

په هرات کښې اکثر دوراني کوچیان مېنې لري - د ټولو دوراسیانو شمېر ۲۶۵ کېږدی دی. چې (۱۸۲۰) په ادرسکن کښې (۱۰۵) په کوهستان (۲۸۰) په زنده جان (۲۱۰) په اوبې ، (۱۳۷۰) په غوریان (۱۱۷۵) په کشک (۱۸۹۰) په کلران (۲۷۵) په انجیل (۷۵) په گذره (۶۵) په پښتون زرغون کښې سروې شوي دي. غلزي چې هوتک او نور غلزي دي. شمېر يې ۲۵ کېږدی موندل شوی دی.

دهرات د ولايت د پښتنو کوچيانو قومونو او مشرانو د ژبي او دوبي مېني (۲۰)

کټبه	قوم	مشر	د ژبي مېني د لسوايي ولايت	د دوبي مېني د لسوايي ولايت	د کټبه دوبي شمېر
۱	اخکزي	عبدالله جان	۷	۳	۴۰
۲	"	غلام دستگير	۴	۳	۱۱
۳	"	حاجي ملا	۶	۶	۸۰
۴	"	عبدالغفار	۱۲	۲	۵
۵	"	حاجي خان محمد	۱۱	۲	۲۰
۶	عليزي	ارباب رحمان	۱۱	۱۱	۵۰
۷	"	آخوند ملاجان	۷	۷	۱۰۰
۸	"	ارباب خېدر خوشدل	۷	۷	۱۰۰
۹	اخکزي	سلطان محمد	۱۳	۲	۱۲
۱۰	"	تاج محمد	۷	۴	۲۰
۱۱	اسحق زي	حيات الله	۷	۱	۶
۱۲	اشي زي	انور	۷	۴	۱۰
۱۳	باجکزي	حاجي امين الله	۱۳	۴	۳۶
۱۴	"	حاجي اميد	۱۳	۴	۱۴
۱۵	"	حاجي عبدالعزير	۱۳	۴	۵۰
۱۶	"	کلهي	۱۳	۴	۱۷
۱۷	"	محمد امير	۴	۴	۱۰
۱۸	بابري	غلام	۴	۴	۱۰
۱۹	بادرزي	قادر	۳	۴	۱۶
۲۰	"	محمد عثمان	۳	۴	۸

۳۱		۳	تصور الله	بادرزي	۲۱
۱۴		۸	فتح محمد	بدين زي	۲۲
۱۰		۶	حاجي آدم جان	باران زي	۲۳
۲۲۰		۶	"	"	۲۴
۱۵		۱۲	حاجي شيرين	بارکزي	۲۵
۱۲۰		۸	غلام رسول خان	"	۲۶
۱۵		۳	حاجي مير	"	۲۷
۳۸		۱۲	ملا قاسمير	"	۲۸
۴۵		۱۱	غلام محمد خان	"	۲۹
۲۰		۶	شاه جهان	بروتني	۳۰
۲۰		۴	اومر خان	بهادرزي	۳۱
۱۰		۱۱	محمد هاشم	"	۳۲
۴۰	۲۴	۲	حاجي حسام الدين	چکله زي	۳۳
۱۰		۱۳	آدم خان	درزي	۳۴
۳۸		۵	ارباب عبد الله	اسحق زي	۳۵
۸۰		۵	محمد حسن	"	۳۶
۱۵	۲۴	۲	ملوک	"	۳۷
۳۰	۲۴	۲	حاجي حسام الدين	"	۳۸
۱۸	۲۴	۲	سفید دجان	"	۳۹
۳۰	۲۴	۴	حاجي خدای نظر	"	۴۰
۱۵۰		۵	سينوري	"	۴۱
۱۵	۲۴	۲	حاجي حبيب الله	"	۴۲
۶۵		۵	اسد الله خان	"	۴۳
۳۰		۵	جانو خان	"	۴۴

۳۵		۱۰	۲	حاجي لعل محمد	اسحق زي	۴۵
۲۵	۲۴	۱	۱۲	محمد	"	۴۶
۱۲		۲	۴	عبد الوهاب	"	۴۷
۲۵		۵	۵	فيض محمد	"	۴۸
۳۶۰		۵	۵	سيف الحنان	"	۴۹
۱۰۵		۵	۵	حيات الله	"	۵۰
۱۰	۲۴	۲	۴	حاجي سرور	"	۵۱
۲۰	۲۴	۲	۴	سعید آقا	عيسى زي	۵۲
۳۰		۸	۴	حاجي عزيز	مهر زنگي	۵۳
۲۵		۱۱	۱۱	عبد الله تار	صداري	۵۴
۱۰۰		۲	۲	عبد الحق	عیديني	۵۵
۲۰		۳	۳	محمد حسن	هو تک	۵۶
۱۰		۲	۳	عبد الرسول	ابراهيم زي	۵۷
۱۰		۲	۳	سردار	"	۵۸
۱۲		۳	۳	برهان	"	۵۹
۶		۲	۵	ملا ظاهر	جياندي	۶۰
۲۰		۳	۱۳	ظاهر	"	۶۱
۵	۲۱	۳	۴	نظر خان	مکھو زي	۶۲
۱۰		۳	۴	حاجي سرور	"	۶۳
۲۰		۱۱	۱۱	ارباب غلام سرور	خوگيا نهي	۶۴
۲۰		۱۱	۱۱	مکھل آقا	"	۶۵
۵۵		۱۱	۴	سدا محمد	ملکي	۶۶
۲۵		۴	۳	حاجي اکبر	منداى	۶۷
۲۰		۱۱	۱۱	مکھل محمد	مريداد	۶۸

۹۰		۸	۷	محمد علم	مشين زي	۶۹
۱۳		۱۲	۱۳	نورا	"	۷۰
۱۲		۱۲	۱۳	فضل احمد	"	۷۱
۱۰	۷	۹	۵	محمد يوسف	"	۷۲
۱۵۰		۲	۷	محمد علي	"	۷۳
۸		۵	۵	خدای رحيم	مهديزي	۷۴
۱۰	۷	۹	۷	حاجي محمد شريف	سیدزي	۷۵
۱۸		۹	۳	نظير	سیدازي	۷۶
۸۶		۸	۸	كمال الدين	محمد زي	۷۷
۳۵		۱۰	۱۰	ملا نيك محمد	شوانبي	۷۸
۱۵	۲۷	۹	۷	نظر خان	متنگ زي	۷۹
۱۰		۱۱	۱۱	رحمت الله	ملكي	۸۰
۵		۲	۲	هي محمد نور	شوانبي	۸۱
۲۵		۱	۵	شهباز	مغانزي	۸۲
۱۴		۱۱	۱۱	عثمان	الكي	۸۳
۱۰		۹	۱۱	محمد زمان	نورزي	۸۴
۱۰		۲	۱۳	سيد احمد	"	۸۵
۱۵		۲	۱۳	ظريف	"	۸۶
۲۰		۲	۱۳	جهانگير	"	۸۷
۲۰	۲۸	۲	۱۱	مير حمزه	"	۸۸
۲۰		۵	۵	حاجي زنگي	"	۸۹
۲۰		۷	۷	عزيز خان	"	۹۰
۲۰		۷	۷	ايوب خان	"	۹۱
۲۵		۵	۵	شهبين خان	"	۹۲

۱۲		۶	۲۰	حاجي باقي	تورزي	۹۳
۲		۶	۱۳	عبدالفتح	"	۹۴
۱۰		۶	۱۲	حاجي عبدالرحمن	"	۹۵
۵۰		۶	۱۳	رحمان		۹۶
۶		۶	۱۳	عبد الواحد		۹۷
۱۷		۶	۱۲	ظاهر		۹۸
۱۰	۲۱	۶	۱۲	حاجي اسراييل	تورزي بابکزي	۹۹
۱۴		۶	۱۴	سلطانزي	تورزي	۱۰۰
۱۲	۲۱	۶	۱۲	ملنگ صولسي	تورزي بابکزي	۱۰۱
۸		۶	۱۱	فيض محمد	تورزي	۱۰۲
۶		۶	۱۱	ايوب جان	"	۱۰۳
۲۵		۶	۱۱	ملا غلام	"	۱۰۴
۵		۶	۷	حاجي ظريف	"	۱۰۵
۱۰		۶	۶	لعل محمد خان	"	۱۰۶
۶		۵	۵	حاجي مير حمزه	"	۱۰۷
۱		۶	۱۴	غوث الدين	"	۱۰۸
۲۹		۶	۱۲	پيردل	"	۱۰۹
۶		۶	۱۲	سلام الدين	"	۱۱۰
۶		۶	۱۳	امير محمد	"	۱۱۱
۳		۶	۶	محمد جان	تورزي	۱۱۲
۳		۶	۶	لعلو خان	"	۱۱۳
۲۲		۶	۵	حاجي غلام محمد	"	۱۱۴
۳۵		۶	۱۱	سرفراز	پوپلزي	۱۱۵
۱		۶	۷	محمد شاهي لنگ	ساماندي	۱۱۶

۵		۲	۱۱	حاجي جيب الله	شمع زي	۱۱۷
۲۲	۲۷	۲	۷	حاجي عبدالرحمن	"	۱۱۸
۲۲	۲۷	۲	۷	"	"	۱۱۹
۶۶		۷	۷	علي جان	شموزي	۱۲۰
۴۰		۶	۶	سردار خان	"	۱۲۱
۲۵	۱۱	۶	۱۳	کریم عبد الله	"	۱۲۲
۵۰		۱۳	۱۳	عبدالرحمن خان	"	۱۲۳
۱۵		۱۲	۱۳	حاجي شهنواز	"	۱۲۴
۵۰		۱۳	۱۳	محمد اياز	"	۱۲۵
۷۰		۱۳	۱۳	ارباب خواجه محمد	"	۱۲۶
۵۰		۱۳	۱۴	حاجي ارباب خان	"	۱۲۷
۵۰		۱۳	۱۴	محمد يوسف	"	۱۲۸
۵۰		۱۲	۱۴	سپه حميد	"	۱۲۹
۵۰		۱۴	۱۴	حاجي محمد عثمان	"	۱۳۰
۵۰		۱۲	۱۳	محمد يوسف	"	۱۳۱
۵		۱۴	۱۲	مستوفي	"	۱۳۲
۵۰		۱۳	۱۳	حاجي رسول	"	۱۳۳
۵۰		۱۳	۱۲	محمد	"	۱۳۴
۱۵		۱۳	۱۳	"	"	۱۳۵
۴۰		۱	۱۲	خدا ايداد	سنزي	۱۳۶
۵۰		۱	۱۱	حاجي جانگل	"	۱۳۷
۴۵		۶	۶	شهنواز	شېخانزي	۱۳۸
۸۵		۱۴	۱۴	اختر محمد	شموزي	۱۳۹
۳۵	۲۷	۱	۵	محمد کریم خان	شېخانزي	۱۴۰

۴۰		۱	۶	صالح محمد	شیخانزی	۱۴۱
۱۵	۲۴	۱	۶	مہل محمد خان	"	۱۴۲
۴۳	۲۴	۱	۱۲	احمد خان	"	۱۴۳
۶	۲۴	۲	۶	شہر محمد	"	۱۴۴
۶	۲۴	۲	۶	سردار	"	۱۴۵
۱۸	۲۴	۲	۴	حاجی ایوب	"	۱۴۶
۱۰	۲۴	۲	۶	ملا امان اللہ	"	۱۴۷
۱۰	۲۴	۲	۶	سپہا	"	۱۴۸
۸۵	۲۴	۲	۹	ملا نصر الدین	"	۱۴۹
۲۰	۲۴	۲	۱۱	حاجی موسم	"	۱۵۰
۲۰	۲۴	۲	۱۱	غلام محمد	"	۱۵۱
۲۵	۲۴	۲	۵	بہاوالدین	"	۱۵۲
۶	۲۴	۱	۵	محمد لعل	"	۱۵۳
۱۰	۲۴	۲	۴	عبد الرشید	"	۱۵۴
۸	۲۴	۲	۴	فادر خان	"	۱۵۵
۵۰	۲۴	۲	۸	شہرین خان	"	۱۵۶
۵۰	۲۴	۲	۱۲	حاجی زلمی خان	"	۱۵۷
۲۵	۲۴	۲	۵	غلام محمد خان	"	۱۵۸
۳۶	۲۴	۳	۱۳	اقبال	شدانزی	۱۵۹
۱۵	۲۴	۲	۸	عبد الباقی	سنی	۱۶۰
۵		۱۴	۱۴	اسلم	سلطانزی	۱۶۱
۱۲		۱۴	۱۴	ہلیم	"	۱۶۲
۱۲		۱۴	۱۴	رحمان	"	۱۶۳
۴	۲۱	۴	۱۴	حاجی نثار	"	۱۶۴

۱۲		۱۲	۱۳	امید	سلطانزى	۱۶۵
۶	۲۱	۶	۱۲	اختر	"	۱۶۶
۱۲	۱۳	۱۲	۱۳	حليم	"	۱۶۷
۱۵	۲۱	۶	۱۲	شېر محمد خان	"	۱۶۸
۸	۲۱	۶	۱۲	حاجي ولي	"	۱۶۹
۱۰	۲۱	۶	۱۲	حاجي آغا جان	"	۱۷۰
۱۶		۶	۱۲	حاجي نېف محمد	"	۱۷۱
۲۶		۱۱	۱۱		"	۱۷۲
۱۲		۱۲	۱۳	رمضان	"	۱۷۳
۱۲		۱۲	۱۲	عثمان	"	۱۷۴
۱۰		۱۲	۱۳	محمد	"	۱۷۵
۸		۱۲	۱۲	زمان	"	۱۷۶
۱۶	۲۱	۶	۱۲	فخرالدين	"	۱۷۷
۸		۱۲	۱۲	آغاسپد	"	۱۷۸
۱۰	۲۱	۶	۱۳	غفور	"	۱۷۹
۱۲	۲۱	۶	۱۲	حاجي ستار	"	۱۸۰
۱۰	۲۱	۶	۱۲	سرور	"	۱۸۱
۶	۲۱	۶	۱۲	حاجي رحمان	"	۱۸۲
۱۵		۱۲	۱۲	محمد يعقوب	"	۱۸۳
۱۲		۱۲	۱۲	حاجي ستار	"	۱۸۴
۱۰		۱۲	۱۲	سرور	"	۱۸۵
۶		۱۲	۱۲	حاجي رحمان	"	۱۸۶
۸		۱۲	۱۲	زمان	"	۱۸۷
۱۲		۱۲	۱۲	امير	"	۱۸۸

٢		١٤	١٣	عزیز	سلطانزي	٢١٣
٦		١٤	١٣	فخر الدين	"	٢١٤
٤		٩	٨	حاجي برات	طاهري	٢١٥
٦		٩	٨	اسراييل	"	٢١٦
٤		٩	٨	بسم الله	"	٢١٧
٨	٢١	٢	١٣	حاجي زوارالدين	سلطانزي	٢١٨
٨		١٦	١٣	حاجي نايب	"	٢١٩
١٠		١٤	٣	حاجي آدم خان	طاهري	٢٢٠
٢٠		٢	٢	ملا عبدالرحمن	"	٢٢١
٢٠		٤	٤	سلطان	ظهوري	٢٢٢
١٠		٢	٨	عبد الاحد	"	٢٢٣
١٦	٢١	٢	٤	حاجي زرين	ذوري	٢٢٤
١٨	٢٤	٢	٨	عبد المومين	"	٢٢٥
١١		٢	٣	حاجي زرين	"	٢٢٦
٥٥	٢٤	٢	٨	محمد لعل	"	٢٢٧

د تگ او راتگ لارې

زنده جان	غوريان
هرات	زنده جان
پښتون زرغون	هرات
رورگز	هرات
کروچه	رورگز
کروخ	انجيل
اوبې	پښتون زرغون
چشت شريف	اوبې
کروخ	پروان
بغارا (انجيل)	پروان

غوريان ، باران آباد ، خامکو ، زنده جان
 زنده جان ، سنگ بست ، ده ازبک ، روسان ، هرات
 هرات ، نيسان ، سالمي ، ربات مقول ، پښتون زرغون
 هرات ، روزه باغ ، قلعه ميرداد ، قلعه شهاب ، گردنه فرسنگ
 قلعه ميرعلم ، رورگز
 رورگز ، چشمه نرک ، روخه ، کيرز ، فروچه
 انجيل ، جفرا ، کاريزک ، سپد عليا ، پمگنرک ، کروخ
 پښتون زرغون ، گيم ، برياي سقلا ، سرو ، دهانه داود ، اوبې
 اوبې ، جنگلک ، هولنگ ولي ، سريبه ، کتاب غازه ، چشت شريف
 پروان ، ده مفلولا ، انجيرک ، ده نوسک ، کروخ
 پروان ، کوتل سرخ ، هرات ، سيوان ، انجيل

دغورد ولایت اداري واحدونه (۲۰۰۰)



د غور ولايت (۲۷)

ليکوالان د غورکلمه يوه پخوانده کلمه بولي. دگر او غر کلمه په اوستا کتبې راغلې ده. او په فارسي (کوه) ورته وايي. خو په پښتو د غره کلمه عامه ده. تر ميلاد دغه دوه زره کاله آريايان د بخدي نه ولېږ دېدل هغه چې د جنوب ولورته ولېږ دېدل د افغانستان په مرکزي سيمو کې د غرونو په درو کېښې استوگن شول. څنگه چې دغه سيمې غرنۍ وې. هغه يې د غور په نامه د بللې. غور د افغانستان د پخوانيو ولايتونو څخه دی. چې څرگند تاريخي سابقه لري. تر اسلام دغه په دغه سيمه کېښې خپلواک عملي حکومت وو. او سوريانو يې د اکدايان لکه چې امير پولاد سوري (۱۳۰ هـ ق) د غور عملي ټولواک وو. د ابومسلم خراساني په مرسته او خوښه د عباسيانو خلافت يې رامنځ ته کړه. تر څو په همدغه وسيله دخپل هېواد سياسي استقلال بېرته واخلي.

په اسلامي دوره کې غور په سياسي او فرهنگي برخه کې ستره ونډه وموند. د غوريانو زوزات چې له ۳۰ - ۶۱۲ هـ ق پورې يې دوام وکړ. د آسيا په دغه سيمه کې يې د ثقافت او فرهنگ په پرمختيا کې يې د ستاينې وړ څرگندونه کړي دي.

د غوريانو بادشاهي او قدرت چې له ۱۲۰۰ - ۱۲۰۶ ميلادي پورې يې دوام درلود. د لويديځ (خراسان) څخه د بکال تر خلیج پورې پراخه وه. په دغه لويه امپراطوري کې سياسي علمي او جهان کشايي فعاليتونه (هنر او ادبيات) تشويق او حمايه کېدل.

د محمد فوارزم شاهي عسکري سوقيات پيل شول. په پای کې د غور د دولت د سقوط سبب شول. تر هغه وروسته د چنگيز او دهغه د اولادي حملې پيل شوي. چې د هغو په نتيجه کې د عصري او روښانه مدنيتونو د وړاندېدو سبب شوې. چې په مغو کېښې غوري مدنيت هم له منځه ولاړ. او د فېروز کوه د لوی ښار د وړاندېدو سبب دغه ښار د افغانستان يو لوی سياسي مرکز وو. چې د ديارلسمې ميلادي پېړۍ

په پېل کښې وران او د خاورو سره يو ډول شو.

د غور يانو د دورې يادگار د ډهلي د قطب منار، د هرات جامع جومات او د جام مينار يې غټ غټ مثالونه دي. چې د معماري، هنر، خطاطي له نظره په منځنۍ اسيا کښې ساري نه لري. د غور په تاريخي اثارو کښې د (ازورا) ډبرينه کتېبه ده. چې په دري له عبري نه را اېدل شوې ده. او په اولي هجري پېړۍ پورې اړه لري. همدارنگه د يهوديانو قبرونو چې د شهرک د لسوالي د جام په کلي کښې د پاملرني وړ دي. د تيوري د لسوالي چې پخوا د غورد ولايت مرکز وو. د تاريخي اثارو له درکه او درانو شويو د دانيو له کبله ډېر اهميت لري.

پخوانۍ ماڼۍ چې د ساغر د علاقداري او تيوري د لسوالي په مېنځ کښې دي. همدارنگه د توک د لسوالي او د غور په ټولو سيمو کښې په پوره اندازه ليدل کېږي. ټول يې د خټې لو او پلټلو وړ دي.

غور د شمال له پلوه د جوزجان او قارياب په ولايتونو او ختيځ له لوري په مرکز ولاياتو باميانو او روزکمان، د جنوب له لوري د هلمند، فراه او يوه برخه يې په روزکمان د لوېديځ له لوري د بادغيس او هرات په ولايتونو او يوه څنډه لر يې د فراه په ولايت محدوده شوې ده. مرکز يې چغچران دی.

د غور د ولايت غرونه سفېدکوه (ډبروزکوه) او سياکوه ډېر شهرت لري. ډبروزکوه د دولتيارد شمال څخه د غور ولايت ته ورننوزي. تر څلورو سوو کلومېټرو په تزل بلاق کښې چې د هرات په شمال لوېديځ کښې دی اوږدېږي. د ختيځ نه د لوېديځ په لور پروت دی. چې د هريرود سيند يې په جنوبي څوړو کښې بهېږي. دکشک، کاکشان او مرغاب سيندونه يې په جنوبي سيمو کښې بهېږي. سياکوه د لعل او سرچنگل د لسوالي له جنوب لوېديځ څخه پېل کېږي. د جنوب لوېديځ په لور تر شيندونډه (پخواني سېنوار) اوږدوالی لري. د دغه غره په شمالي برخه کښې د هريرود سيند او په جنوبي برخه کښې د يزدان سيندونه، خاشرود، د موملي قلعي رود، فراه رود او فرسي بهېږي.

غور د مرغاب د سيند، هريرود، فراه رود، د نکاب او شان رود، سرپلک، خم شور او نور وړو او لويو سيندونو سرچينه ده. د غور د خلکو کب په لومړۍ درجه کره تشکيلوي. عمده زراعتي توليدات يې غنم، وريشي، جوارې، د ريښې، نخود، مشک

اوکچالو دي . ددغه ولايت سابه ، پياز ، بادرننگ ، ترې ، شلغې ، مله ، اوبه او داسې نور شيان دي . په هېوکنې يې چارمغز ، زردالو ، ناک ، توت ، انار ، انگور ، بادام ، منې ، شفتالو او سنځلې دي .

ژوي روزنه ترکرته وروسته د غورد خلقو مهم شغل دی . چې کورني ژوي يې نموايه پسونه ، دزي ، آسان او خړه دي .

لاسي کارونه لکه د خاليو او بدل ، د قهزو او بدل ، برکه ، خامک دوزي او قوس دوزي د غور په ولايت کې د پام لړې در دي .

غورد شخص طبعي جوړښت له کبله ډول ډول کانونه لري . لکه مالگه ، سرپ ، جت سيماب ، مس ، اوسپنه ، سلفر او داسې نور .

د افغانستان د لومړنۍ سرشمېرنې په وخت (۷) ادارې واحدونه او (۱۹۱۶) کلي

لرل . د پښتني وگړو د استوگنې کلي اوسني په دروستيو پاڼو کې ليکل شوي دي .

هغه کوچياني کورنۍ چې په غورکښې سروې شوې دي

د دوبي مېنې		د ژمي مېنې					
چغړان	شهرک	ساغر	تورک	تيوره	لهدرچکلا	پسابند	ټول
۱۰							غور
۳۵	۲۵				۳۵۰	۳۳۰	پکتيا
					۳۱۰	۳۱۰	ننگنهار
					۴۰	۴۰	کونړ
					۸۰	۸۰	يغلان
۵۵۰					۱۰۰۰	۱۵۵۰	جوزجان
۱۸۰۰					۴۸۰	۲۵۸۰	قارياب
۱۰۹۰	۱۱۴۰					۲۲۳۰	بادخېش
۴۲۵	۴۰۵		۵۰۰			۱۴۳۰	هرات
۳۰	۱۱۵	۵۱۰	۴۴۵	۴۱۵	۱۰	۲۲۵۵	فراه
۲۰۵	۵			۵۳۵		۴۴۵	نيمروز
۱۰۰	۹۱۰	۴۹۰			۴۶۵	۲۲۶۵	هلمند
۱۵	۶۰				۳۰	۱۰۵	کندهار
					۴۵	۴۵	دورکمان
					۵	۵	سويه سرحد
۴۳۳۰	۲۹۸۰	۵۱۰	۱۲۴۵	۱۸۴۰	۲۵۴۰	۱۱۴۵	ټول

د غور ولايت كود (۲۷) د غور مركز چغچران كود (۱)

كود	د كلي نوم	ژبه	كورونه	د كوي
۲۱۵	سرغلمين	پ	۸	۹۱
۲۷۳	سيا سنگ	د'پ	۱۲	۸۲
۲۷۵	پور كپيچ سفلی	د'پ	۳۹	۲۳۹
۲۷۶	پور كپيچ عليا	پ	۲۶	۱۸۱
۲۷۸	مركز	د'پ	۵۲۰	۲۹۷۳
۳۱۱	تسرعی	پ	۲۹	۱۷۰
۳۳۳	كورك	د'پ	۳۸	۲۵۳
۳۷۳	دولت يار تنگ يار	د'پ	۴	۳۳

ټول اداري واحدونه ۳۵۳

د غور ولايت (۲۷) د شهرک ولسوالي (۲)

ټول کودونه ۲۵۲ دري ژبې

د غور ولايت (۲۷) د تولک ولسوالي (۳)

ټول کودونه (۱۹۲) دري

د غور ولايت (۲۷) د ساغر علاقداري (۴)

ټول کودونه ۱۰۳ دري

د غور ولايت (۲۷) د تيوره ولسوالي (۵)

ټول کودونه ۱۹۳

د غور ولايت (۲۷) د لعل سرچنگل ولسوالي (۶)

کود	د کلي نوم	ژبه	کورونه	دگړي
۱۶۳	مگرد او ارنگ	د'پ	۳۵	۱۸۸
۲۰۷	مرکز لعل	د'پ	۷۳	۲۳

ټول کورونه ۲۶۶

کورونه ۳۳۳ دري ښودل شوي پښتو ته دي ښودل شوي

د غور ولايت (۲۷) د پسابند ولسوالي (۷)

۲۵۱	سيني (يازان)	د'پ	۱۳	۱۰۷
۲۵۲	سيني (دوروي دهن جوزک)	د'پ	۱۱	۵۸
۲۵۳	سيني (زوري)	د'پ	۲۳	۱۲۳
۲۵۴	سيني (بوج)	د'پ	۲۵	۱۵۷
۲۵۵	سيني شېرعلي	د'پ	۱۵	۱۰۰
۲۷۰	سيني قمبرزي	د'پ	۸	۵۲
۲۷۷	سيني چراغ	د'پ	۳	۱۰
۲۷۸	سيني پاشان	پ	۲۰	۱۷۱
۲۸۳	سيني قشلاق حاجي بېگل	د'پ	۱۱	۶۷

ټول کورونه ۲۸۶

د شرايط لعل په اوراقو کې په پورته ډول ليکل شوي

د غورد ولايت پښتانه کوچيان

د غور په ولايت كښې کوچيان (۱۵۳۸۰) كېږدې كښل شوي چې د ټولو کوچيانو له
 ډلې څخه (۹۳۹۰۰) كېږدې پښتانه دي. پاتې (۳۱۰۰) كورنۍ يې درې ژبې (۳۰۱) او
 رخشاني (۱۶) دي.

پښتانه په غوركښې په اوږي (۱۳۵۳۱) كېږدې دروي ټول پښتانه غور ته په
 اوږي په پښو دري. اوږي بېرته ځينې ځي يعني کوچيان اوږي په غوركښې تېره دي.
 او په ژمي تودو ځايو ته ځي.

د غورد ولايت د پښتنو کوچيانو قومونو او مشرانو د ژمي او دوې مېنې (۲۰)

د کښ ديو شمېر	د دوې مېنې		د ژمي مېنې		مشر	قوم	هکته
	ولسوالي	ولايت	ولسوالي	ولايت			
۵	۲۰	۲	۲۰	۱۲	عبد الغفار	اڅکزي	۱
۲۰	۲۰	۰	۲۳	۱۱	تور بختون	"	۲
۲۰	۲۰	۲	۲۰	۱۱	حاجي خان محمد	"	۳
۱۱۰	۲۰	۱	۲۱	۰	حاجي غازي خان	"	۴
۱۰۰	۲۰	۶	۱۸	۱۰	حاجي سلېم	اديينزي	۵
۵۰	۲۰	۲	۱۹	۳	ملا عوض	"	۶
۱۰	۲۰	۱	۲۰	۱	حاجي غلام خان	الکوزي	۷
۸۰	۲۰	۳	۲۱	۰	غلام خان	علي خواجه	۸
۱۵	۲۰	۴	۲۰	۳	اکبر	علي شېرزي	۹
۱۶۰	۲۰	۰	۲۳	۱۲	حاجي فريدون	علي زي	۱۰
۳۰	۲۰	۶	۱۰	۴	محمود	"	۱۱
۳۰	۲۰	۱	۱۸	۱۲	کمل خان	الکوزي	۱۲
۱۲۰	۲۰	۲	۲۳	۱۰	حاجي حنيف	"	۱۳
۴	۲۰	۱	۲۳	۰	کمال الدين خان	امان خېل	۱۴
۱۲	۲۰	۱	۲۳	۱۱	حاجي خدايداد	"	۱۵
۱۰	۲۰	۱	۲۳	۱۱	حاجي هداياز	"	۱۶
۳	۲۰	۱	۲۱	۶	حاجي بلوڅ	انډر	۱۷
۴	۲۰	۶	۲۲	۲۰	سازرک	"	۱۸
۱۸۰	۲۰	۱	۱۸	۱۱	ارصلاح خان	"	۱۹
۲	۲۰	۱	۰	۱۲	حاجي صورت	"	۲۰

۱۵	۲۴	۲	۲۳	۱۰	جبار	بابري	۲۱
۱۵	۲۴	۲	۱۹	۳	حاجي عبد الله خان	بابلي	۲۲
۲۰	۲۴	۲	۱۹	۳	حاجي حار محمد	بدين خېل	۲۳
۱۰	۲۴	۱	۱۹	۶	جسوخان	بر سلازي	۲۴
۴۰	۲۴	۱	۱۸	۱۱	محمد ظريف	بر سلام خوځيل	۲۵
۲۰۰	۲۴	۱	۱۸	۱۲	حاجي خدايداد	بغيدزي	۲۶
۳۰	۲۴	۶	۱۴	۴	عبد الهاشم خان	باختري	۲۷
۱۸۰	۲۴	۶	۱۴	۶	اگه گي خان	بختياري	۲۸
۲	۲۴	۶	۱۴	۶	حاجي سلمان	"	۲۹
۲۴	۲۴	۶	۱۴	۶	دلبرخان	"	۳۰
۲		۶	۱۴	۶	حاجي لعل	"	۳۱
۹۱		۶	۱۴	۶	سنگين خان	"	۳۲
۲		۶	۱۴	۶	اختر محمد خان	"	۳۳
۲		۱	۲۱	۴	بلبل	"	۳۴
۱۰		۲	۲۱	۳	عبد المنان	بايانزي	۳۵
۳۰		۵	۲۱	۱	حاجي حيدر	"	۳۶
۱۴۵		۳	۲۱	۴	شېخ احمد	"	۳۷
۹		۲	۱۹	۶	عبد الوهاب	چلوزي	۱۳۸
۱۵		۵	۲۲	۴	دوست محمد	"	۱۳۹
۴۰		۵	۲۱	۱	بلوڅ خان	"	۱۴۰
۸۰		۵	۲۲	۲	عبد القادر	"	۱۴۱
۸۰		۶	۱۸	۱۰	بناري خان	"	۱۴۲
۴۰		۶	۱۸	۱۰	بازمچل	"	۱۴۳
۲۵		۵	۲۱	۶	ملا ظريف	چالاک زي	۱۴۴
۴۰		۲	۲۰	۴	حاجي سام الدين	چکه زي	۱۴۵

۵	۴	۲۱	۱	فہش محمد	چکہ زي	۴۶
۸	۶	۴	۱۲	نظرخان	دارو خہل	۴۷
۱۰	۵	۲۳	۱۱	حاجي مير احمد	راکي	۴۸
۴۰	۲	۱۹	۳	جمبعہ	دراز ي	۴۹
۶	۶	۴	۱۳	حاجي لک علي خان	دولت زي	۵۰
۱۴	۶	۲۵	۷	منگل	"	۵۱
۱۰	۶	۲۵	۷	باران	"	۵۲
۱۵	۴	۲۱	۳	حاجي ذکريا	دہ سردان	۵۳
۸	۲	۲۳	۷	کرم	عیديني	۵۴
۳۰	۱	۲۳	۱	سلطان محمد	اسحق زي	۵۵
۵۵	۷	۲۳	۱	غلام رسول	"	۵۶
۲۰	۷	۲۴	۱۱	عظيم خان	"	۵۷
۱۲	۶	۱۷	۴	حاجي گلارو	"	۵۸
۴	۶	۱۷	۱	حاجي محمد حسين	"	۵۹
۸	۶	۱۷	۱	شهباز خان	"	۶۰
۳۸۰	۶	۱۸	۱۳	محمد لعل ارباب	"	۶۱
۲۰	۶	۱۷	۱	عبدالاحد	"	۶۲
۲۵	۷	۲۳	۵	منف	"	۶۳
۹۰	۶	۱۷	۱	محمد رسول	"	۶۴
۱۱	۷	۲۳	۱	جان آقا	"	۶۵
۱۰۰	۱	۱۷	۱۳	حاجي باغ	"	۶۶
۷۸	۶	۱۷	۴	حاجي تیمور شاہ خان	"	۶۷
۱۴	۴	۲۱	۱	جلالت خان	"	۶۸
۱۵	۲	۲۰	۷	ملوک	"	۶۹
۳۰	۲	۲۰	۷	حاجي حتم الدين	"	۷۰

۸		۲	۲۰	۵	سفید و جان	اسحق زی	۸۱
۳۰		۲	۲۰	۶	حاجی خدا بینظر	"	۸۲
۸۵		۲	۲۱	۲	شیر احمد	"	۸۳
۱۵		۲	۲۱	۲	ضیاء الحق	"	۸۴
۱۵		۲	۲۰	۱۱	جیب الله	"	۸۵
۵۰		۲	۲۱	۶	عمر	"	۸۶
۱۵		۲	۲۱	۲	روا کمل	"	۸۷
۱۴۶		۲	۲۱	۲	محمد ظاهر	"	۸۸
۲۵		۱	۲۰	۱۲	محمد	"	۸۹
۲۹		۵	۲۲	۲	حاجی محمد آغا	"	۹۰
۲۰		۲	۲۱	۵	عبد الغفور خان	"	۹۱
۱۵		۱۰	۲۱	۵	ملانظر محمد	"	۹۲
۲۰		۲	۲۱	۵	حاجی بادر	"	۹۳
۲۰		۵	۲۲	۴	حاجی اسد	"	۹۴
۲۵		۱	۱۹	۱	میر خان	"	۹۵
۱۰		۲	۲۰	۴	حاجی سرور	"	۹۶
۲۰		۲	۲۰	۴	بصیر آقا	عیسی زی	۹۷
۱۲		۲	۴	۱۲	شهرین جان	محمد خیل	۹۸
۴		۲	۲۱	۲	الله داد	حسن زی	۹۹
۲۰		۴	۲۲	۶	غلام دستگیر	"	۱۰۰
۵		۵	۲۲	۲	صید الرحمن	هلال زی	۱۰۱
۲۰		۱	۱۸	۱۳	محمد حنیف	هو تک	۱۰۲
۱۵		۱	۲۲	۱۲	دوست محمد	"	۱۰۳
۴۰		۱	۱۸	۱۳	فتح محمد	ابراهیم زی	۱۰۴
۲۵۰		۱	۱۸	۱۱	شهنواز	عید یوال	۱۰۵

۳۰	۶	۲۲	۴	سردارخان	جلال خېل	۹۶
۲۰	۲	۲۱	۲	حاجي نايب	جمال زي	۹۷
۶	۴	۳۰	۵	ملازيار	"	۹۸
۱۸۰	۲	۱۹	۳	حاجي لعل محمد	"	۹۹
۵	۶	۴	۱۲	مکمل	جانيني خېل	۱۰۰
۴	۲	۲۳	۱۱	هيپد الله	کاکي	۱۰۱
۱۵	۴	۲۳	۶	حاجي محمد افلاحي	"	۱۰۲
۴۰	۱	۱۸	۱۲	درويش	کاکي	۱۰۳
۴۰	۱	۱۸	۱۲	قبرالدين	"	۱۰۴
۱۰۰	۱	۱۸	۱۲	ميراجان	"	۱۰۵
۶	۱	۱۸	۱۲	حاجي چلندر	"	۱۰۶
۳۰	۱	۱۸	۱۳	حاصب خان	"	۱۰۷
۱۰	۲	۱۹	۳	سويت خان	کاکوزي	۱۰۸
۲۰	۴	۲۱	۲	آدم جان	مکلوزي	۱۰۹
۱۰۰	۴	۲۱	۵	حاجي فيض محمد	"	۱۱۰
۱۰	۴	۲۰	۴	حاجي سرور	"	۱۱۱
۳۸	۳	۲۱	۶	اکبر خان	کورم زي	۱۱۲
۲۰	۶	۸	۱۵	بنگول	خدا خېل	۱۱۳
۴۰	۱	۱۹	۶	باز محمد	خالوزي	۱۱۴
۱۵	۲	۱۹	۳	غفار	خاني خېل	۱۱۵
۱۴	۲	۲۳	۴	شرف الدين	"	۱۱۶
۳۰	۲	۲۳	"	روزوالدين	"	۱۱۷
۶	۲	۲۳	۱۴	سلطان محمد خان	"	۱۱۸
۳۰	۲	۲۳	۱۰	دلبر خان	"	۱۱۹
۲۰	۲	۲۳	۱۰	حاجي احمد شاه	خانيزي	۱۲۰

۵۵	۲	۱۹	۳	حاجي قدوس خان	خانيزي	۱۲۱
۴۰	۵	۲۱	۱۸	حاجي توکلا	خوگوش	۱۲۲
۱۰۰	۵	۲۳	۴	عوض	"	۱۲۳
۲۰	۵	۲۲	۴	سعد الله	"	۱۲۴
۱۳۰	۵	۲۱	۶	خدای رحيم	"	۱۲۵
۲۱	۲	۰	۵	نازک کلا خان	خوازي	۱۲۶
۱۰	۱	۰	۱۵	کلا صاحب خان	"	۱۲۷
۴	۱	۰	۲۲	اسکان	"	۱۲۸
۱۰	۵	۲۱	۹	الله يار	خوگوش	۱۲۹
۶	۶	۱۰	۴	لعل بهادر	کوموزي	۱۳۰
۱۵	۴	۲۱	۳	حاجي افضل	کوروزي	۱۳۱
۲	۱	۰	۱۲	سلام خان	کلا خېل	۱۳۲
۳۵	۳	۲۱	۲۱	بلوچ خان	کولي زي	۱۳۳
۱۴	۰	۲۳	۵	نصر الله	"	۱۳۴
۵۰	۶	۱۰	۴	تور کلا	لغوزي	۱۳۵
۱۸	۶	۲۱	۶	آخانور	لکوزي	۱۳۶
۱۵	۲۰	۲۳	۱۲	بورجان	لېلي زي	۱۳۷
۳۰۰	۶	۱۰	۴	حاجي نادر	ملک زي	۱۳۸
۳۵	۱	۲۳	۱۵	کلا محمد خان	عمود خلد	۱۳۹
۱۰	۱	۱۹	۵	کلا آقا	"	۱۴۰
۵۰	۲۱	۱۹	۶	حاجي عبدالحميد	مندي زي	۱۴۱
۱۲۰	۱	۱۸	۱۲	حاجي عبدالنبي	"	۱۴۲
۵۰	۲	۱۹	۶	جمعه خان	"	۱۴۳
۱۵	۰	۲۳	۱۰	حاجي غلام رسول	"	۱۴۴
۱۰	۰	۲۳	۱۰	حاجي صومين	"	۱۴۵

۲۵	۴	۲۳	۵	حاجي محمد ولي	صنڌي زي	۱۴۶
۶۰	۴	۲۰	۴	محمد علم	مڻئين زي	۱۴۷
۱۵	۴	۲۰	۵	محمد يوسف	"	۱۴۸
۱۰	۲	۴	۱۲	امير جان	مٿانهي	۱۴۹
۱۰	۴	۲۱	۳	سلطان	ميدريزي	۱۵۰
۸	۴	۲۰	۴	حاجي محمد شريف	ميدريزي	۱۵۱
۶۰	۴	۲۱	۳	حاجي ولي جان	"	۱۵۲
۱۰	۴	۲۱	۳	نصرو	"	۱۵۳
۳۰	۴	۲۱	۳	حاجي ولي محمد	"	۱۵۴
۲۰	۴	۲۱	۳	حاجي امير جان	"	۱۵۵
۵۸	۴	۲۱	۳	امير جان	"	۱۵۶
۲۰	۴	۲۱	۳	حاجي رشيد	"	۱۵۷
۲۰	۴	۲۱	۳	حاجي زرين	"	۱۵۸
۱۰	۵	۲۳	۸	ناظر خان	مهمند زي	۱۵۹
۳۵	۴	۳	۴	ناظر خان	مڻنگ زي	۱۶۰
۲۵	۵	۲۱	۶	غلام	"	۱۶۱
۳	۶	۳۰		حاجي ميرزا	ملاخيل	۱۶۲
۶	۶	۴	۱۵	حاجي ميرباز	"	۱۶۳
۲۰	۴	۲۳	۱۱	سلطان	موشوانهي	۱۶۴
۴۰	۱	۱۸	۸	محمد رسول	موسى خيل	۱۶۵
۱۵	۴	۲۳	۱	نور محمد	موسى زي	۱۶۶
۱۰	۴	۲۳	۱	غلام	"	۱۶۷
۵	۴	۲۳	۱	شاو Shao	"	۱۶۸
۱۲۰	۱	۱۹	۵	بري دار	نھانزي	۱۶۹
۲۵	۱	۱۹	۵	نجم الدين	"	۱۷۰

۸۰	۱	۱۹	۵	غلام محمد	نجماني	۱۷۱
۳۵	۱	۱۹	۵	حاجي كرم	"	۱۷۲
۸۰	۱	۱۹	۵	پنوخان	"	۱۷۳
۱۵۰	۱	۱۹	۵	غلام جان	"	۱۷۴
۱۵	۱	۱۹	۵	حاجي عبدال	"	۱۷۵
۲۶	۱	۱۹	۵	غلام محمد	"	۱۷۶
۱۰	۶	۱۷	۴	مستوخان	"	۱۷۷
۳۰	۶	۱۷	۴	حاجي نعيم	"	۱۷۸
۱۰	۶	۱۷	۴	"	"	۱۷۹
۲۰	۶	۱۷	۴	مير حسين	"	۱۸۰
۸	۶	۱۷	۴	شاه جهول ملك	"	۱۸۱
۳	۶	۱۹	۵	حاجي كرم	"	۱۸۲
۳۰	۵	۲۱	۱	ملا اسد الله	ناصرى	۱۸۳
۶۰	۵	۲۱	۱	ملا حبيب	"	۱۸۴
۵۰	۵	۲۱	۱	حاجي غلام نبي	"	۱۸۵
۵۵	۵	۲۱	۶	حاجي عبد الباقي خان	"	۱۸۶
۱۰	۵	۲۱	۶	كگل اختيار	"	۱۸۷
۸	۷	۲۳	۱	پير محمد	نظرى	۱۸۸
۱۴	۴	۲۰	۱۱	محمد زمان	نورزى	۱۸۹
۳۰	۲	۲۰	۱۱	مير حمزه	"	۱۹۰
۲۰	۵	۲۳	۷	حاجي سالو	"	۱۹۱
۱۰	۷	۲۳	۵	سردار	"	۱۹۲
۶	۱	۲۱	۶	علي محمد	"	۱۹۳
۳۴	۳	۱۹	۳	حاجي كيدون	"	۱۹۴
۲۵	۴	۲۱	۱	طاهر	"	۱۹۵

۱۰۰	۵	۲۱	۱	حاجي عبد الباقي	نورزي	۱۹۶
۲۵	۴	۲۰	۴	ملا غلام	"	۱۹۷
۱۱۰	۵	۲۲	۴	زرين خان	عمرزي	۱۹۸
۵۰	۴	۲۲	۸	عبد الله	"	۱۹۹
۸۰	۶	۴	۱۵	نادرخان	"	۲۰۰
۳۰	۱	۱۹	۶	باز محمد	"	۲۰۱
۲۰	۳	۲۳	۴	امير پستگ	"	۲۰۲
۲۰	۳	۲۳	۴	عبد النبي	"	۲۰۳
۵۰	۲	۲۳	۸	کله خان	"	۲۰۴
۳۵	۲	۲۳	۴	الوخان	"	۲۰۵
۸۱	۲	۲۳	۴	محمد خان	"	۲۰۶
۲۰	۲	۲۳	۸	صالح جان	"	۲۰۷
۵۰	۲	۲۳	۳	حاجي زرین	"	۲۰۸
۳۵	۵	۲۲	۱	احمد خان	"	۲۰۹
۱۴	۶	۱۷	۱	حاجي صوفي محمد علي	پنجي زي	۲۱۰
۱۱	۶	۱۷	۱	پردل خان	"	۲۱۱
۵۰	۳	۱۹	۳	خليفه سلطان	پايه زي	۲۱۲
۱۱	۴	۲۲	۳	نازک	پو پلزي	۲۱۳
۵۴	۴	۲۲	۳	حاجي محمد عمر	"	۲۱۴
۲۰	۳	۲۲	۳	احمد خان	"	۲۱۵
۱۵	۲	۲۳	۵۱	محمد	"	۲۱۶
۵۵	۴	۲۲	۱۰	کلو جان	"	۲۱۷
۲۵	۱	۱۸	۱۳	جمل جان آقا	"	۲۱۸
۸۰	۱	۱۸	۱۳	حاجي احمد شاه	"	۲۱۹
۲	۶	۱۳	۲	شهرين دلر خان	ساک	۲۲۰

۱۵	<	۲۵	<	کینه کمل	صابري	۲۲۱
۵	۵	۲۱	۱	سپدي يوسف	سادات	۲۲۲
۱۰	۶	<	۱۲	حاجي نياز محمد	ساروخيل	۲۲۳
<	۴	۲۱	۵	محمد کمل	صافوي	۲۲۴
۲	۱	<	۲	منان خان	مهاک	۲۲۵
۲۳	۶	<	۱۲	حاجي رالا	صاحب خيل	۲۲۶
۸۵	۴	۲۱	۳	عبيد الله	ساماتري	۲۲۷
۱۰	۴	۲۱	۸	جمعه خان	"	۲۲۸
۱۵	۵	۲۱	۶	مدي	"	۲۲۹
۱۵	۲	۲۰	۱۱	حاجي حبيب الله	شمع زي	۲۳۰
۲۲	۲	۲۱	۶	حاجي عبدالرحمن	"	۲۳۱
۲۲	۲	۲۰	۱۱	"	"	۲۳۲
۲۵	۴	۲۰	۱۳	کريم عبدالله	شموزي	۲۳۳
۱۸	۴	۲۱	۳	قادر	"	۲۳۴
۴	۶	<	۱۲	دوست علي	بنک زي	۲۳۵
۱۰	۴	۲۱	۳	حاجي لعل محمد	سپوزي	۲۳۶
۱۴	<	۲۳	۱	وزير آقا	سوزي	۲۳۷
۲۰	۱		۱	موسى خان	سزارخيل	۲۳۸
۲۰	<	۲۳	۱	حاجي بهاول	سر حېن	۲۳۹
۴۰	۱	۲۰	۱۲	حاجي جان محمد	سر جني	۲۴۰
۱۰۰	۱	۱۸	۱۲	بنارې نور محمد	سن	۲۴۱
۴۰	۱	۲۰	۱۲	خدايداد	سنزري	۲۴۲
۵۰	۱	۲۰	۱۱	حاجي جان کمل	"	۲۴۳
۲۰۰	۱	۲۲	۱	ولي محمد	"	۲۴۴
۶	<	۲۳	۱	پستو	شېخانزى	۲۴۵

۲۵	۱	۲۰	۵	محمد کرم	شیخانزی	۲۳۶
۱۵	۱	۱۹	۱	نستر	"	۲۳۷
۳۰	۱	۲۰	۶	صالح محمد	"	۲۳۸
۸	۱	۲۱	۱۱	ملا خشکیار	"	۲۳۹
۱۵	۱	۲۰	۶	محمد محمد خان	"	۲۵۰
۴۳	۱	۲۰	۱۲	احمد خان	"	۲۵۱
۳۰	۱	۱۹	۱	عبد الجبار	"	۲۵۲
۶	۲	۲۰	۶	شهر محمد	"	۲۵۳
۶	۲	۲۰	۶	سردار	"	۲۵۴
۵۳	۲	۱۹	۵	ملانیک محمد	"	۲۵۵
۱۸	۲	۲۰	۷	حاجی ایوب	"	۲۵۶
۱۰	۲	۲۰	۶	ملا امان الله	"	۲۵۷
۱۰	۲	۲۰	۶	سبک	"	۲۵۸
۸۵	۲	۲۰	۹	ملانور الدین	"	۲۵۹
۳۰	۲	۲۰	۷	حاجی مومین	"	۲۶۰
۲۰۰	۲	۲۰	۷	غلام محمد	"	۲۶۱
۲۵	۲	۲۰	۵	"	"	۲۶۲
۶	۱	۲۰	۵	بهاد الدین	"	۲۶۳
۱۵	۱	۲۱	۱	ملانیک محمد	"	۲۶۴
۱۰	۲	۲۰	۷	محمد لعل	"	۲۶۵
۸	۲	۲۰	۷	عبد الرشید	"	۲۶۶
۳۵	۲	۱۹	۵	زرین	"	۲۶۷
۵۰	۲	۲۰	۸	نادرخان	"	۲۶۸
۵۰	۲	۲۰	۱۲	شهرین خان	"	۲۶۹
۵۵	۲	۱۹	۵	حاجی محمد الدین	"	۲۷۰

۲۰	۲	۱۹	۵	خليفة عبدالرحمن	شېخانزي	۲۷۱
۱۵	۲	۱۹	۴	حاجي سيف الله	"	۲۷۲
۲۵	۲	۲۰	۵	غلام محمد خان	"	۲۷۳
۳۶	۴	۲۰	۱۳	اقبال	شير انزي	۲۷۴
۵۰	۲	۱۹	۳	مهل آقا	سن	۲۷۵
۱۵	۲	۲۰	۸	عبدالباقي	سني	۲۷۶
۳۴	۲	۱۹	۳	عندک	"	۲۷۷
۸۰	۱	۱۸	۱۲	کمالدين حاجي بهادر	"	۲۷۸
۲۰	۱	۱۸	۱۲	عبدالعزيز	سورکاني	۲۷۹
۱۰	۶	۷	۱۲	نوکابل خان	سپين سري	۲۸۰
۲۵	۲	۱۹	۶	حاجي آقا محمد	سپوزي	۲۸۱
۸	۴	۲۱	۲	جلال	"	۲۸۲
۱	۱		۱	غلام سرور	سانزي	۲۸۳
۲۰	۶	۷	۱۲	دریدگي	ستانکزي	۲۸۴
۵	۶	۷	۱۲	حاجي يابو	سلیمان خېل	۲۸۵
۵۰	۱	۱۸	۱۰	عبدالرشيد	"	۲۸۶
۱۶	۶	۷	۱۲	خدايداد	سلطان خېل	۲۸۷
۳۳	۶	۷	۲۳	لالوالدين خان	"	۲۸۸
۱۳	۶	۷	۳۵	محمد عمرخان	"	۲۸۹
۸۰	۶	۸	۷	شور	"	۲۹۰
۱۲۰	۶	۸	۷	ملک الدين خان	"	۲۹۱
۵	۴	۲۱	۳	پير محمد	سلطان زي	۲۹۲
۱۵۰	۸	۱۸	۸	سلطانزي	"	۲۹۳
۴۰	۳	۲۱	۷	باز محمد	"	۲۹۴
۵۰	۱	۱۹	۳	حاجي امير محمد	سنيزي	۲۹۵

۵۰	۱	۱۹	۳	حاجي ميں باز	ترکي	۲۹۶
۲۵	۱	۱۹	۳	شهنواز خان	"	۲۹۷
۵۰	۱	۱۹	۳	لالو	"	۲۹۸
۷	۶	۷	۱۵	اسکان	"	۲۹۹
۱۰	۳	۲۳	۷	حاجي زرین	تورخيد	۳۰۰
۲۰	۱	۱۸	۱۳	نور محمد	"	۳۰۱
۴۵	۱	۱۷	۳	نظام الدين	پنجي خيل	۳۰۲
۲۵	۲	۲۱	۱	محمد خان	يوسفزي	۳۰۳
۱۰	۲	۲۱	۱	حاجي رحمن	ظاهري	۳۰۴
۴۵	۵	۲۲	۳	رحيم اهن	"	۳۰۵
۱۰	۲	۲۰	۸	عبدالاحد	زوري	۳۰۶
۸	۲	۲۰	۸	عبدالومين	"	۳۰۷
۵۵	۲	۲۰	۸	لعل محمد	"	۳۰۸

پښتانه کوچيان

دغه (۸۰۳) پښتني قومونه ، قبيلې اويا کورنۍ د افغانستان د کوچيانو د (۳۲۰۰) قومونو، قبيلو او کورنيو ټخه دي. چې په کور ۱۱ ، ۱۲ ، ۱۳ ، ۱۴ ، ۱۵ ، ۱۶ ، ۱۷ ، ۱۸ ، ۱۹ ، ۲۰ او ۲۱ کې راغلي دي. دغه (۱۱) ولايتونه د افغانستان شمالي او غربي سيمې دي. د دغه قومونو ، قبيلو او کورنيو په څرگندونه کې به تېر وټې وي. بيا هم غوښتنه کوم چې د ځينې وړو نيمگړتياووله کبله به زمونږ معذرت ومنل شي. دغه معلومات دهغو څېر ټوخه لاس ته راغلي. چې د ملل متحد متخصص روښوا په دريو ټوکونو کې د افغاني متخصصينو په مرسته کتلي دي. او په ۱۹۸۱ کې يې د مرکزي احصايي دپوري خپاره کړي دي.

کود	۱۱-	بدخشان	۱۷-	جوزجان
	۱۲-	تخار	۱۸-	فارياب
	۱۳-	بغلان	۱۹-	بادغيس
	۱۴-	کتدوز	۲۰-	هرات
	۱۵-	سمنگان	۲۱-	غور
	۱۶-	بلخ		

د کبير ديو شمېر	د ادوي مېټې ولايت کود ولسوالي کود		د ژبي مېټې ولايت کود ولسوالي کود		دمشر نوم	د قوم نوم	گڼه
۸۰	۶	۲۰	۶	۲۰	حاجي ملا	اڅکزي	۱
۵	۲	۲۴	۱۲	۲۰	عبد الغفار	"	۲
۱۰	۴	۱۱	۴	۱۳	حاجي ملا امير	"	۳
۲۰	۲	۲۴	۱۱	۲۰	حاجي خان محمد	"	۴
۱۱۰	۱	۲۴	۱۲	۱۸	حاجي غازي خان	"	۵
۲۰۰	۱	۹	۱	۱۹	عبد الکریم	ادین خېل	۶
۱۰۰	۶	۲۴	۱۰	۱۸	حاجي صالح محمد	ادینزي	۷
۵۰	۲	۲۴	۳	۱۹	ملا عوض	"	۸
۲۰	۸	۱۲	۸	۱۲	اسماعيل	احمدزي	۹
۴۰	۶	۱۹	۱۱	۱۸	عبد الوهاب خان	احمدی	۱۰
۳۰۰	۶	۱۹	۳	۱۹	سراج الدين	اکازي	۱۱
۴۰	۱	۲۴	۴	۱۴	حاجي رزاق	اکبر خېل	۱۲
۸۰	۱	۲۴	۴	۱۴	عبد الحميد	"	۱۳
۴۰	۱	۲۴	۴	۱۴	ملا حبيب الله	"	۱۴
۲۰۰	۶	۱۹	۶	۱۹	لعل محمد	رضي زي	۱۵
۱۰۰	۹	۱۸	۱۰	۱۸	محمد امين	اختر خېل	۱۶
۱۰۰	۴	۱۸	۱۰	۱۸	حاجي عزيز	"	۱۷
۲۵۰	۵	۱۴	۴	۱۴	دين محمد	"	۱۸
۶	-	-	۱۰	۱۸	محمد ظاهر	"	۱۹
۵۰	۶	۲۴	۱۳	۱۸	علم بېل	اکوزي	۲۰
۸۰	۶	۱۹	۶	۱۹	عبد الله	الکوزي	۲۱
۱۰	۱	۲۴	۱	۲۴	حاجي غلام خان	"	۲۲
۴۰	۵	۱۴	۱	۱۴	زر بېل	علاوالدين خېل	۲۳

۱۵	۳	۱۳	۳	۱۳	حاجي حبيب الرحمن	علي خېل	۲۴
۴۰	۶	۱۳	۴	۱۳	هارون شاه	"	۲۵
۵۰	۱۱	۱۱	۱	۱۳	ارباب رستم	علي خواجه	۲۶
۱۴	۸	۱۱	۱	۱۳	"	"	۲۷
۵۰	۱۱	۲۰	۱۱	۲۰	ارباب رحمن	عليزي	۲۸
۱۰۰	۴	۲۰	۴	۲۰	اخوند ملاجان	"	۲۹
۴۰	۶	۲۴	۴	۱۴	محمود	"	۳۰
۱۰۰	۴	۲۰	۴	۲۰	ارباب هېدر خوشحال	"	۳۱
۱۰	۵	۱۴	۱۱	۱۶	عبد الرشيد	"	۳۲
۴۰	۱	۲۴	۱۳	۱۸	بگل خان	الکوزي	۳۳
۶	۵	۱۴	۴	۱۴	سمندر	علي خان خېل	۳۴
۱۵	۶	۱۳	۴	۱۳	عبد الخېر	علي خېل	۳۵
۴۰	۰	۰	۶	۱۶	شېر محمد	الوزي	۳۶
۵۰	۴	۱۴	۲	۱۶	محمد خان	"	۳۷
۶۰	۴	۱۴	۲	۱۶	حاجي ياري	"	۳۸
۴۰	۴	۱۴	۲	۱۶	حاجي صمد	"	۳۹
۵۰	۴	۱۴	۲	۱۶	ملا معزل	"	۴۰
۲۰	۰	۰	۶	۶	شېر محمد	"	۴۱
۴۰	۴	۱۸	۸	۱۸	توکل	امان خېل	۴۲
۴۵	۸	۱۸	۸	۱۸	عبد العلي	حميد زي	۴۳
۵۰	۵	۱۴	۴	۱۴	حاجي نجيب الله	انته خېل	۴۴
۴۰	۸	۱۳	۸	۱۳	اسماعيل	اندر	۴۵
۵	۰	۰	۱۰	۱۸	حاجي خدايرم	"	۴۶
۱۸۰	۱	۲۴	۱۱	۱۸	ارسلان خان	"	۴۷

۴۰	۱۱	۱۶	۱۱	۱۶	شېر محمد	اقوام پشتو	۴۸
۳۵	۴	۱۹	۴	۱۹	ملا اسرائيل	اسحق زي	۴۹
۲۵	۴	۲۰	۰	۲۰	انور خان	احکزي	۵۰
۱۲	۲	۲۰	۱۲	۲۰	سلطان محمد	"	۵۱
۸۰	۴	۲۰	۰	۲۰	تاج بگل	"	۵۲
۲۰	۳	۱۰	۳	۱۶	شېر محمد	اشت خېل	۵۳
۴۵	۴	۱۹	۴	۱۹	حاجي حسن	اشي زي	۵۴
۴۵	۴	۱۹	۴	۱۹	محمد دغا	"	۵۵
۲۰	۴	۱۹	۴	۱۹	تورجان	"	۵۶
۲۰	۴	۱۹	۴	۱۹	عبدالکريم	"	۵۷
۴	۴	۱۹	۴	۱۹	اختر محمد	"	۵۸
۴	۴	۱۹	۴	۱۹	عبداللہ	"	۵۹
۲	۴	۱۹	۴	۱۹	عبدالرؤف	"	۶۰
۴	۴	۱۹	۴	۱۹	ظريف	"	۶۱
۵۰	۴	۱۹	۴	۱۹	غياث الدين	"	۶۲
۱۰	۴	۲۰	۰	۲۰	انور	"	۶۳
۲	۱	۲۰	۰	۲۰	حيات الله	اسحق زي	۶۴
۱۵	۲	۱۳	۲	۱۳	حاجي شېر خان	اتما خېل	۶۵
۸	۰	-	۱	۱۴	عرب الدين	اتمازي	۶۶
=	۰	-	۱۰	۱۶	مجنون	"	۶۷
۴	۰	-	۱۰	۱۶	"	"	۶۸
۲۵	۱	۲۰	۱۱	۱۸	محمد خېل	ايوب زي	۶۹
۲۶	۴	۲۰	۱۳	۲۰	حاجي امان الله	بايکزي	۷۰
۴	۰	-	۱۳	۲۰	حاجي امر	"	۷۱

۵۰	۱	۲۰	۱۳	۲۰	حاجي عبدالعزيز	بابکزي	۷۲
۱	۱	۲۰	۳	۱۹	حاجي فتح محمد	بابکزي	۷۳
۲	۲	۱۱	۱	۱۳	نظر علي	"	۷۴
۷	۳	۲۰	۳	۲۰	مکلي	بابکزي	۷۵
۱۰	۴	۲۰	۴	۲۰	محمد امير	"	۷۶
۱۰	۱	-	۱۱	۱۶	قيوم	بابکزي	۷۷
۳۵	۸	۸	۶	۱۸	دين محمد	بابکزي	۷۸
۱۵	۶	۲۰	۱	۱۹	ميراجان	بابوزي	۷۹
۱۵	۵	۱۹	۱	۱۹	ماز الله ملا اختر	"	۸۰
۱۱	۵	۱۱	۵	۱۳	"	"	۸۱
۲۰	۵	۷	۱	۱۷	جمال	باير ميمنه	۸۲
۱۰	۴	۲۰	۴	۲۰	غلام	بابو	۸۳
۲۰	۱	-	۱۱	۱۶	جمال	"	۸۴
۳۰	۱	-	۱۰	۱۸	رستم	"	۸۵
۲۰	۲	۲۰	۳	۱۹	حاجي عبدالله خان	بابي	۸۶
۱۶	۳	۲۰	۳	۲۰	قادر	بادرزي	۸۷
۸	۳	۲۰	۳	۲۰	محمد عثمان	"	۸۸
۳	۳	۲۰	۳	۲۰	نصر الله	"	۸۹
۲۰	۶	۱۹	۱۱	۱۸	معصوم	"	۹۰
۱۰	۱	۲۰	۳	۱۹	يار محمد	بدین خېل	۹۱
۱۸	۸	۲۰	۸	۲۰	فتح محمد	بدین زي	۹۲
۱۰	۵	۱۷	۶	۱۸	سورمېل	بھادرزي	۹۳
۳	۲	۲۰	۶	۱۹	جبعه خان	"	۹۴
۱	-	-	۶	۱۹	"	"	۹۵

۲۰۰	۱	۲۰	۱۱	۱۸	محمد ظریف	بهرام خوخل	۹۶
۳۰	۱	۲۰	۱۳	۱۸	حاجي خدايداد	باخدازي	۹۷
۵۰	۴	۱۱	۵	۱۵	ولي محمد	بختياري	۹۸
۱۵۰			۵	۱۵	"	"	۹۹
۶۰	۹	۱۸	۶	۱۸	منگل	"	۱۰۰
۹۰	۵	۱۱	۵	۱۵	حاجي كوكي	"	۱۰۱
۲	۶	۲۰	۶	۱۲	اقاغي خان	"	۱۰۲
۴	۶	۲۰	۶	۱۰	حاجي سلیمان	"	۱۰۳
۲	۶	۲۰	۶	۱۰	دلبر خان	"	۱۰۴
۹۱	۶	۲۰	۶	۱۰	حاجي نعل محمد کوچو	"	۱۰۵
۲	۶	۲۰	۶	۱۰	سنگين خان	"	۱۰۶
۲	۶	۲۰	۶	۱۰	اختر محمد	"	۱۰۷
۳	۶	۲۰	۶	۱۰	بليد	"	۱۰۸
۱۰	۶	۲۰	۶	۲۰	حاجي آدم خان	بارانزي	۱۰۹
۲۲۰	۶	۲۰	۶	۲۰	"	"	۱۱۰
۶۰	۱	۱۱	۳	۱۴	حاجي عبدالمحيب	"	۱۱۱
۲۰	۹	۱۳	۱	۱۳	حاجي قيوم	باركزي	۱۱۲
۲۰	-	-	۸	۱۶	كريم	"	۱۱۳
۱۵	۱۳	۲۰	۳	۲۰	حاجي شيرين	"	۱۱۴
۱۴۰	۸	۲۰	۸	۲۰	غلام رسول خان	"	۱۱۵
۱۵	۳	۲۰	۳	۲۰	حاجي مير	"	۱۱۶
۳۸	۱۳	۲۰	۱۳	۲۰	ملرتا جمير	"	۱۱۷
۷۵	۱۱	۲۰	۱۱	۲۰	غلام محمد خان	"	۱۱۸
۳۰	۶	۲۰	۶	۲۰	شاه جهان	بروق	۱۱۹

۴۰	۱	۱۳	۱	۱۳	حبيب الله	بارکزي	۱۲۰
۲۰	۴	۲۰	۴	۲۰	قرمزخان	بهادرزي	۱۲۱
۱۰۰	۴	۲۰	۴	۲۰	محمد هاشم	"	۱۲۲
۶	۵	۱۴	۴	۱۴	بور	بورخېدل	۱۲۳
۱۰۰	۶	۱۹	۱۱	۱۸	سلطان محمد	بوستانزي	۱۲۴
۴۰	۴	۱۴	۴	۱۴	محمد	بروي	۱۲۵
۹	۲	۲۴	۶	۱۹	عبدالوهاب	چکوزي	۱۲۶
۸۰	۶	۲۴	۱۰	۱۸	شادي	"	۱۲۷
۴۰	۶	۲۴	۱۰	۱۸	بازمکل	"	۱۲۸
۴۰	۲	۲۴	۴	۲۰	حاجي ختمودين	چکه زي	۱۲۹
۵۰	۳	۱۹	۳	۱۹	غلام حضرت	دروپش محمد يان	۱۳۰
۴۰	۲	۲۴	۳	۱۹	جبعه	درازي	۱۳۱
۱۰۰	۱۱	۱۱	۵	۱۳	امير محمد	داويزي	۱۳۲
۱۰۰	۲	۲۴	۱۰	۱۶	اختر محمد	دولتزي	۱۳۳
۵۰	۴	۱۶	۲	۱۶	سپه امير	"	۱۳۴
۱۰	۱۴	۲۰	۳	۲۰	آدم خان	درزي	۱۳۵
۱۰	۴	۱۱	۲	۱۳	ملا محمد خان	دوکري	۱۳۶
۵۰	۵	۱۴	۴	۱۴	دين محمد	دوکوريان	۱۳۷
۱۵۰	۶	۱۹	۳	۱۹	يارجان	دهلزي	۱۳۸
۱۲	۶	۲۴	۴	۱۴	حاجي گلران	اسحق زي	۱۳۹
۴	۶	۲۴	۱	۱۴	حاجي محمد حسين	"	۱۴۰
۸	۶	۲۴	۱	۱۴	شهبازخان	"	۱۴۱
۳۸۰	۶	۲۴	۱۳	۱۸	محمد نعل ارباب	"	۱۴۲
۲۰۰	۶	۲۴	۱	۱۴	عبدالاحد	"	۱۴۳

۲۵	۴	۲۴	۱	۱۴	محمد رسول	اسحق زي	۱۴۴
۱۰۰	۱	۱۴	۳	۱۴	حاجي باغ	"	۱۴۵
۲۵	۵	۱۴	۳	۱۴	عبد الستار	"	۱۴۶
۲۸	۶	۲۴	۴	۱۴	حاجي تيمور شاه خان	"	۱۴۷
۲۸۰	۵	۲۰	۵	۲۰	ارباب عبدالله	"	۱۴۸
۸۰	۵	۲۰	۵	۲۰	محمد حسن	"	۱۴۹
۱۸	۲	۲۴	۵	۲۰	حاجي احمد بن	"	۱۵۰
۳۰	۴	۲۴	۶	۲۰	حاجي خدايتظر	"	۱۵۱
۱۵۰	۵	۲۰	۵	۲۰	شينوار	"	۱۵۲
۱۵	۲	۲۴	۱۱	۲۰	حبيب الله	"	۱۵۳
۶۵	۵	۲۰	۵	۲۰	اسد الله خان	"	۱۵۴
۳۰	۵	۲۰	۵	۲۰	جانخان	"	۱۵۵
۳۵	۱۰	۲۰	۲	۲۰	حاجي نعل محمد	"	۱۵۶
۲۵	۳	۲۴	۱۲	۲۰	محمد	"	۱۵۷
۲۵	۱	۲۴	۱	۱۹	مير خان	"	۱۵۸
۱۲	۳	۲۰	۴	۲۰	عبد الوهاب	"	۱۵۹
۲۵	۵	۲۰	۵	۲۰	فيض محمد	"	۱۶۰
۳۶۰	۵	۲۰	۵	۲۰	ميفل خان	"	۱۶۱
۱۰۵	۵	۲۰	۵	۲۰	حيات الله	"	۱۶۲
۱۰	۲	۲۴	۴	۲۰	حاجي سرور	"	۱۶۳
۲۰	۲	۲۴	۴	۲۰	بصير اكا	علي زي	۱۶۴
۳۰	۱۱	۱۱	۱	۱۳	حاجي جلال	كلي	۱۶۵
۳۰	۴	۲۰	۴	۲۰	حاجي عزيز	محمد زنگي	۱۶۶
۵۰	۴	۱۸	۸	۱۸	عبد الاحد	محمد بي خيل	۱۶۷

۲۵	۴	۱۹	۴	۱۹	خبر محمد	غاشورزي	۱۶۸
۴۰	۴	۱۹	۴	۱۹	حاجي اسد	"	۱۶۹
۶	۴	۱۴	۴	۱۴	حاجي مېده	غياث خېل	۱۷۰
۱۵۰	۵	۱۴	۱	۱۴	حاجي جمال	غور خېل	۱۷۱
۵	<	۱۸	۱۱	۱۸	خليفه نظر محمد	غوري زي	۱۷۲
۱۰۰	<	۱۸	۱۱	۱۸	ملا کشمير	"	۱۷۳
۴۰	<	۱۸	۱۱	۱۸	ملا سرور	"	۱۷۴
۴۰	<	۱۸	۱۱	۱۸	شهاب الدين	"	۱۷۵
۲۵	-	-	۲	۱۳	ملك محمد حسين	غونډه خېل	۱۷۶
۲۵	۵	۱۴	۴	۱۴	ارباب عبد الله	حليم خېل	۱۷۷
۴۰	<	۱۸	۸	۱۳	مراد خان	حميد زي	۱۷۸
۲۵	۵	<	۴	۱۴	مير حاضر	حليم خېل	۱۷۹
۴۰	<	۱۸	۸	۱۸	مراد خان	حميد زي	۱۸۰
۸	۵	۱۵	۲	۱۶	يار محمد	حسن خېل	۱۸۱
۱۰	۵	۱۵	۲	۱۶	عبد الرزاق	"	۱۸۲
۲۰	۵	۱۵	۲	۱۶	حاجي سردار	"	۱۸۳
۳۰	۵	۱۵	۲	۱۶	شريف خان	"	۱۸۴
۱۰	۵	۱۵	۲	۱۶	ملك محمد	"	۱۸۵
۱۰۰	۵	۱۴	۶	۱۸	عبد المجيد	حسن زي	۱۸۶
۴۰	۵	۱۴	۶	۱۸	حاجي سات ملوک	"	۱۸۷
۱۳۰	۵	<	۶	۱۸	بخار خان، محمد عمر	"	۱۸۸
۴۰	۵	<	۱	۱۴	توکل خان	هوازي	۱۸۹
۱۰۰	۵	۱۴		۱۴	مکل مير	عبيدي خېل	۱۹۰
۱۰۰	۵	۱۴	۱۱	۱۴	"	"	۱۹۱

۱۰۰	۶	۲۰	۶	۲۰	عبدالحق	عیدی زی	۱۹۲
۱۰	۴	۲۰	۴	۲۰	محمد حسن	هونگ	۱۹۳
۴۰	۱	۲۴	۱۲	۱۸	محمد حنیف	"	۱۹۳
۱۰	۴	۱۱	۱	۱۴	نظر علی	"	۱۹۵
۲۵	۱۱	۱۱	۵	۱۴	حاجی امر	"	۱۹۶
۲۵	۵	۱۱	۵	۱۴	"	"	۱۹۷
۲۰	۴	۱۱	۵	۱۴	حاجی حلیم	هونگی	۱۹۸
۱۰	-	-	۳	۱۶	خوزاکی	حسین خیل	۱۹۹
۲۵	-	-	۳	۱۶	جهان گل	"	۲۰۰
۱۰	۶	۲۴	۳	۱۶	نوراجان	"	۲۰۱
۴۰	۶	۱۹	۱۱	۱۸	آدم خان	حسینی	۲۰۲
۱۰۰	۵	۱۷	۱	۱۷	خدایداد	ابراهیم خیل	۲۰۳
۱۵۰	۸	۱۸	۱۱	۱۸	ملا سازوالله	"	۲۰۴
۱۰	۴	۲۰	۴	۲۰	مید الرسول	ابراهیم زی	۲۰۵
۱۰	۴	۲۰	۴	۲۰	سردار	"	۲۰۶
۳۰	۴	۱۱	۴	۱۴	امیر محمد	ابراهیم خیل	۲۰۷
۴۰	۱	۲۴	۱۲	۱۸	فتح محمد	ابراهیم زی	۲۰۸
۲۰	۱	۱۱	۵	۱۴	حاجی محمد علم	"	۲۰۹
۲۵۰	۱	۲۴	۱۱	۱۸	شهنواز	عید یوال	۲۱۰
۱۰	۶	۱۵	۵	۱۵	جومه	امام زی	۲۱۱
۱۵۰	۱۲	۱۸	۱۰	۱۸	حاجی لعل محمد	جلالزی	۲۱۲
۲۲	۲	۱۱	۲	۱۴	بشیر خان	"	۲۱۳
۵۰			۴	۱۴	"	"	۲۱۴
۱۰۰	۶	۱۹	۳	۱۹	عبد الخالق	"	۲۱۵

۱۵۰	۶	۱۹	۶	۱۹	احد	جلای	۲۱۶
۱۸	۳	۱۷	۶	۱۶	عید الکریم	جمال خیل	۲۱۷
۲۰	۲	۲۷	۹	۲۱	حاجی نواب	جمال زی	۲۱۸
۱۰۰	۵	۱۷	۱۳	۱۸	ولی محمد	"	۲۱۹
۶	۴	۲۷	۵	۲۰	ملا ظاهر	"	۲۲۰
۶	۴	۲۱	۳	۲۱	حیدر	"	۲۲۱
۶	۳	۲۱	۳	۲۱	نظر	"	۲۲۲
۲۰	۳	۲۰	۱۳	۲۰	ظاهر	"	۲۲۳
۱۶۰	۲	۲۷	۳	۱۹	حاجی لعل محمد	"	۲۲۴
۳۰	۳	۱۳	۲	۱۳	میر محل	جانی خیل	۲۲۵
۵۰	۱۱	۱۱	۳	۱۳	محمد کرم	کاکھی	۲۲۶
۶۵	۶	۱۵	۱	۱۵	حاجی افضل	"	۲۲۷
۸۰	۵	۱۱	۶	۱۳	حاجی سید غلام	"	۲۲۸
۱۷۰	۵	۱۱	۶	۱۳	نظر محمد	"	۲۲۹
۹۰	۱	۱۱	۵	۱۳	حاجی محمد علم	"	۲۳۰
۳۵	۱	۱۱	۵	۱۳	"	"	۲۳۱
۱۰	۱	۱۱	۵	۱۳	"	"	۲۳۲
۲۰	۵	۱۷	۱۱	۱۶	قیوم	"	۲۳۳
۳۰	۳	۱۷	۱۰	۱۶	بازمیر	"	۲۳۴
۴۰	۳	۱۷	۱۰	۱۶	"	"	۲۳۵
۱۲	۲	۷	۷	۱۶	حاجی خیر جان	"	۲۳۶
۷۰	۱	۱۷	۱۳	۱۸	درویش	"	۲۳۷
۷۰	۱	۲۷	۱۲	۱۸	قصر الدین	"	۲۳۸
۱۰۰	۱	۲۷	۱۲	۱۸	میراجان	"	۲۳۹

۶۰	۱	۲۰	۱۲	۱۸	حاجي جلندر	کاکو	۲۳۰
۱۵			۱	۱۵	حاجي افضل	"	۲۳۱
۱۰۰	۲	۱۰	۱۱	۱۶	حاجي قربان	"	۲۳۲
۳۰	۱	۲۰	۱۳	۱۸	شهاب خان	"	۲۳۳
۱۰۰	۲	۲۰	۳	۱۶	سات ملا	کاکوزي	۲۳۴
۵	۴	۲۱	۹	۲۰	نظر خان	کاکوزي	۲۳۵
۱۰	۳	۲۰	۹	۲۰	حاجي سرور	"	۲۳۶
۵۰	۵	۱۰	۳	۱۰	کروخان	ککوزي	۲۳۷
۱۰			۱۰	۱۳	اغا جان	کوکز خېد	۲۳۸
۲۵	۵	۹	۴	۱۰	جانجان	کوک خېد	۲۳۹
۲۶			۹	۱۰	جانداد	کريم خېد	۲۴۰
۳۹	۲	۱۰	۱۰	۱۶	اختر جان	قصر امير سلطان قبصار خېد	۲۴۱
۱۰۰	۵	۱۱	۶	۱۴	حاجي ملا اغا	کشافي	۲۴۲
۸۰	۵	۱۱	۶	۱۴	دورزي محمد اختر	کشافي قندهاري	۲۴۳
۸۰	۲	۱۱	۶	۱۳	حاجي ملا اغا	"	۲۴۴
۵۰			۳	۱۶	منک	خدر خېد	۲۴۵
۲۰			۲	۱۳	سېد جان	"	۲۴۶
۱۵۰	۲	۵	۹	۱۶	اسحق	خېلي	۲۴۷
۳۰	۶	۱۵	۹	۱۶	حاجي سېد حکيم	خېلي	۲۴۸
۵۰	۲	۱۵	۹	۱۶	"	"	۲۴۹
۲۰	۲	۱۵	۹	۱۶	"	"	۲۵۰
۲۰	۳	۱۰	۹	۱۶	علي محمد	"	۲۵۱
۱۵	۲	۱۵	۹	۱۶	"	"	۲۵۲
۴۰	۳	۱۰	۹	۱۶	محمد حسن	"	۲۵۳

۵۰	۲	۱۰	۰	۱۶	محمد حسن	خليلي	۲۶۳
۱۵	۲	۱۰	۰	۱۶	"	"	۲۶۵
۱۵	۲	۱۵	۰	۱۶	علي محمد	"	۲۶۶
۲۵	۲	۱۰	۰	۱۶	"	"	۲۶۷
۲۰	۲	۱۰	۰	۱۶	محمد حسن	"	۲۶۸
۲۰	۲	۱۵	۰	۱۶	علي محمد	"	۲۶۹
۱۵	۲	۱۰	۰	۱۶	محمد حسن	"	۲۷۰
۲۰	۲	۱۵	۰	۱۶	علي محمد	"	۲۷۱
۱۰	۲	۱۰	۰	۱۶	محمد حسن	"	۲۷۲
۲۵	۲	۱۰	۰	۱۶	علي محمد	"	۲۷۳
۲۰	۲	۱۵	۰	۱۶	حيدر قريه دار	"	۲۷۴
۲۰	۲	۱۰	۰	۱۶	"	"	۲۷۵
۱۰	۸	۱۱	۳	۱۲	حاجي خيبر	"	۲۷۶
۱۰	۸	۱۱	۱	۱۳	نادر شاه	"	۲۷۷
۲۵			۱۰	۱۶	مجنون	"	۲۷۸
۱۵			۱۰	۱۶	"	"	۲۷۹
۲۰			۰	۱۶	حاجي دلبر	"	۲۸۰
۱۰	۲	۱۰	۰	۱۶	نازمير	"	۲۸۱
۱۰	۲	۱۶	۰	۱۶	"	"	۲۸۲
۲۰	۲	۱۰	۰	۱۶	گلزار	"	۲۸۳
۲۰	۲	۱۰	۰	۱۶	"	"	۲۸۴
۱۵۰	۲	۱۰	۰	۱۶	اسحق	"	۲۸۵
۱۰	۵	۱۰	۲	۱۰	محمد طريف	"	۲۸۶
۸۰	۲	۱۰	۲	۱۰	مستوخان	"	۲۸۷

۱۵			۳	۱۹	غفار	خافي خېل	۲۸۸
۳۰	۸	۲۰	۸	۲۰	غلام رسول خان	"	۲۸۹
۵۵	۲	۲۴	۳	۱۹	حاجي قدوس خان	"	۲۹۰
۶۰			۱۱	۱۶	شريف	خدر خېل	۲۹۱
۱۰	۸	۲۰	۸	۲۰	غني	غني زي	۲۹۲
۲۰	۱۱	۲۰	۱۱	۲۰	ارباب غلام سرور	خوگيا بڼې	۲۹۳
۱۰	۱۱	۲۰	۱۱	۲۰	کله آغا	"	۲۹۴
۳۰	<	۱۱	۱۱	۱۳	حاجي محمد	خوردلېزاي	۲۹۵
۲۵	<	۱۱	۱	۱۳	حاجي نياز محمد	خدا ايداد	۲۹۶
۳۶۰			۹	۱۸	محمد اسماعيل	خولادوري	۲۹۷
۱۰۰			۱	۱۹	نور محمد	خدايار فروز کوهي	۲۹۸
۷۵	<	۲۰	<	۲۰	اقا عبدالرؤف جان	خواجه	۲۹۹
۱۱۰	۶	۱۹	۶	۱۹	محمد جان	"	۳۰۰
۲۰۰	۶	۱۹	۱۱	۱۸	محمد هاشم خان	"	۳۰۱
۱۴	<	۱۱	<	۱۴	حاجي قطر	خون سي زي	۳۰۲
۶	۶	۲۴	۴	۱۲	لال بهادر	کوموزي	۳۰۳
۴۰	۴	۱۹	۴	۱۹	محمد خان	کوتني	۳۰۴
۱۰۰	۶	۱۹	۶	۱۹	اختر خان	کوتيزي	۳۰۵
۲۰			<	۱۳	حاجي محمد صبر	لکن خېل	۳۰۶
۵۰	۶	۲۴	۴	۱۴	تور لعل	لغوزي	۳۰۷
۶۰			<	۱۳	حاجي محمد صبر	لکني خېل	۳۰۸
۲۰	۴	۲۰	۴	۲۰	عبد المحکيم	لکزي	۳۰۹
۸۵	۱۰	۲۰	<	۲۰	سين خېل	"	۳۱۰
۱۰۰	۴	۱۹	۴	۱۹	ساعت خان	مال	۳۱۱

۳۰	۳	۱۹	۴	۱۹	بهاوالدين	لمال	۳۱۲
۳۰	۵	۱۴	۲	۱۸	حاجي لالک	ليلوزي	۳۱۳
۵۰	۵	۱۱	۵	۱۴	حاجي محمد محمد	لمر	۳۱۴
۱	۱۴	۱۱	۵	۱۴	"	"	۳۱۵
۱			۵	۱۴	"	"	۳۱۶
۱	۱۱	۱۱	۵	۱۴	"	"	۳۱۷
۱	۲	۱۱	۵	۱۴	"	"	۳۱۸
۳۰	۵	۱۱	۵	۱۴	محمد رستم	لودين	۳۱۹
۱	۱	۱۱	۳	۱۴	حاجي شاه محمد	طهري زي	۳۲۰
۲۵	۴	۱۱	۱	۱۴	نظرعلي	لودين	۳۲۱
۲	۴	۱۱	۶	۱۴	حاجي دادشاه	"	۳۲۲
۵۰	۴	۱۱	۶	۱۴	ارباب رستم	"	۳۲۳
۵۰	۴	۱۱	۶	۱۴	"	"	۳۲۴
۲۰۰	۲	۲۴	۳	۱۱	حاجي ناد	مدل زي	۳۲۵
۱۰	۱	۲۴	۵	۱۹	محمد آقا	محمد خيل	۳۲۶
۲	۵	۴	۴	۱۴	محمد	"	۳۲۷
۳۰	۲	۱۶	۲	۱۶	ناظر	سعود دزين	۳۲۸
۱۵۰	۶	۱۸	۶	۱۸	نورالدين	مكوزي	۳۲۹
۱۰	۶	۱۸	۶	۱۸	اسدالله	"	۳۳۰
۱۵۰	۶	۱۸	۶	۱۸	محمد كبير	"	۳۳۱
۸	۵	۴	۱	۱۴	بارو	ملاخيل	۳۳۲
۲۵	۵	۱۹	۶	۱۹	نظريف بابي	ملكي	۳۳۳
۵۵	۱۱	۲۰	۴	۲۰	صالح محمد	"	۳۳۴
۳۰۰	۱۱	۱۱	۱	۱۳	حاجي فاضل	"	۳۳۵

۲۰	۴	۱۱	۵	۱۳	محمد شاه	ملکي	۳۳۶
۸	۴	۱۱	۱	۱۳	علیزي	مالکیان	۳۳۷
۲۰	۳	۱۳	۱	۱۳	ارباب علی احمد	"	۳۳۸
۲۰	۲۰	۱۳	۱	۱۳	"	"	۳۳۹
۱۶۰	۵	۱۵	۱	۱۳	"	"	۳۴۰
۴۰	۵	۱۵	۱	۱۳	"	"	۳۴۱
۵۰	۱	۱۹	۱	۱۹	خدا داد	ماما خیل	۳۴۲
۲۰	۴	۲۰	۴	۲۰	حاجی اکبر	مندالی	۳۴۳
۵۰	۲	۲۴	۶	۱۹	حاجی عبدالمجید	مندی زبی	۳۴۴
۱۲۰	۱	۲۴	۱۲	۱۸	حاجی عبدالنبی	"	۳۴۵
۵۰	۲	۲۴	۶	۱۹	جمعه خان	"	۳۴۶
۱۵	۴	۱۶	۲	۱۶	حضرت امیر	مندوزبی	۳۴۷
۶	۵	۱۴	۴	۱۴	حاجی نظر	منگل	۳۴۸
۲۰	۲	۱۴	۲	۱۶	سید جان	منی وال	۳۴۹
۲۴	۲	۱۴	۱۰	۱۶	وزیر	"	۳۵۰
۲۶	۲	۱۴	۱۰	۱۶	اختر محمد	"	۳۵۱
۱۰۰	۵	۱۱	۵	۱۳	ملاستار او خیر بدله	مورچه خیل	۳۵۲
۲۵	۱۱	۲۰	۱۱	۲۰	بک محمد	مریداد	۳۵۳
۲۵	۶	۱۹	۳	۱۹	میدوک	مرجان خیل	۳۵۴
۲۰	۴	۲۴	۴	۲۰	محمد علم	مشین زبی	۳۵۵
۱۳	۱۳	۲۰	۱۳	۲۰	نورا	"	۳۵۶
۱۳	۱۳	۲۰	۱۳	۲۰	فاضل احمد	"	۳۵۷
۲۰۰	۴	۱۸	۱۳	۱۸	حاجی سید محمد	مشین خیل	۳۵۸
۱۵	۴	۲۴	۵	۲۰	محمد یوسف	مشین زبی	۳۵۹
۲۵	۶	۱۹	۱۱	۱۸	بشیر خان	"	۳۶۰

۱۸۰	۲	۲۴	۳	۱۹	حاجي گمران	مشين زي	۳۶۱
۱۰	۲	۲۰	۴	۲۰	محمد علي	"	۳۶۲
۲۰	۲	۱۹	۱۱	۱۸	رستم	"	۳۶۳
۱۵۰	۲	۱۴	۲	۱۶	ظفر خان	مٹافي	۳۶۴
۱۵۰			۲	۱۶	"	"	۳۶۵
۳۰			۲	۱۶	حاجي مؤمن	"	۳۶۶
۲	۲	۱۴	۲	۱۶	حاجي توقي	"	۳۶۷
۴۰			۲	۱۶	"	"	۳۶۸
۱۶			۲	۱۶	انور	"	۳۶۹
۲۰			۲	۱۶	حاجي محمد	"	۳۷۰
۲	۲	۱۴	۲	۱۶	حليم	"	۳۷۱
۸۰			۲	۱۶	ظفر خان	مٹانت	۳۷۲
۵	۹	۲۰	۸	۲۰	ياسين	مير زي	۳۷۳
۸	۲	۲۴	۴	۲۰	حاجي محمد شريف	"	۳۷۴
۱۰	۳	۲۰	۳	۲۰	ناظر	ميرازي	۳۷۵
۲۵	۵	۱۴	۴	۱۴	حاجي جبول	محمد امين خيل	۳۷۶
۲۵	۵	۱۴	۴	۱۴	حاجي عبدالرحمن خان	محمد عظيم خيل	۳۷۷
۳۰۰	۲	۱۹	۲	۱۹	حاجي فيض محمد	محمد خيل	۳۷۸
۲۵۰	۱	۱۹	۱	۱۹	ملا شرف الدين	محمد زي	۳۷۹
۸۰	۵	۱۹	۱	۱۹	عبد الحليم	"	۳۸۰
۱۸	۸	۲۰	۸	۲۰	كمال الدين	"	۳۸۱
۲۰	۴	۱۱	۸	۱۲	عبد الغفار	مومند	۳۸۲
۵۰	۲	۱۱	۸	۱۲	ملا محمد امين	"	۳۸۳
۵۰	۴	۱۱	۸	۱۲	"	"	۳۸۴
۳۰	۲	۱۱	۸	۱۲	عبد الغفور	"	۳۸۵

۳۰	۱	۱۳	۳	۱۳	ملنگ	مومند	۳۸۶
۲۰	۲	۱۱	۲	۱۳	"	"	۳۸۷
۱۰۰	۳	۱۱	۳	۱۳	محمد عظیم	"	۳۸۸
۱۰	۳	۱۷	۱۱	۱۶	شاه محمد	"	۳۸۹
۳۰	۵	۱۱	۶	۱۳	امان الله خان	مومند کنداري	۳۹۰
۸۶	۱۰	۲۰	۱۰	۲۰	ملا نیک محمد	مشوانی	۳۹۱
۳۵	۴	۲۷	۷	۲۰	نظر خان	مشنگ زي	۳۹۲
۷۵	۵	۲۰	۵	۲۰	حاجي لعل محمد	"	۳۹۳
۳۰	۱	۱۳	۱	۱۳	تاج محمد	مشوانی	۳۹۴
۲۵	۵	۱۷	۴	۱۷	حاجي خبر و	مبین خیل	۳۹۵
۱۵	۲	۱۶	۲	۱۶	نصر الدین	مومند	۳۹۶
۱۵	۱۱	۲۰	۱۱	۲۰	رحمت الله	ملکی	۳۹۷
۲۰	۷	۱۱	۳	۱۳	ارباب دلبر	"	۳۹۸
۱۰۰	۵	۱۷	۱	۱۷	محمد سرور	"	۳۹۹
۵۰۰	۵	۱۷	۴	۱۷	دین محمد	"	۴۰۰
۹۰	۵	۱۷	۴	۱۷	عبد القادر	"	۴۰۱
۵۰	۷	۱۱	۱	۱۳	شاه مقصود	ملا خیل	۴۰۲
۶	۱۱	۱۱	۱	۱۳	حاجي مومین الله	"	۴۰۳
۵۰۰	۲	۱۹	۲	۱۹	حاجي فیض محمد	مشوانی	۴۰۴
۱۰	۳	۲۰	۳	۲۰	حاجي محمد نور	"	۴۰۵
۷۰	۱	۱۹	۸	۱۹	محمد رسول	مولی خیل	۴۰۶
۷۰	۱	۲۷	۸	۱۸	"	"	۴۰۷
۳۰	۵	۱۱	۳	۱۳	ملا بلو	نغی کند هاری	۴۰۸
۴۰	۷	۱۸	۶	۱۸	محمد عمر	نجاتری	۴۰۹
۱۳۰	۱	۲۷	۵	۱۹	بریداد	"	۴۱۰

۵۵	۱	۲۴	۵	۱۹	نجم الدين	نعمانزي	۳۱۱
۸۰	۱	۲۴	۵	۱۹	غلام محمد	"	۳۱۲
۳۵	۱	۲۴	۵	۱۹	حاجي كرم	"	۳۱۳
۳۵	۱	۲۴	۵	۱۹	پنجو خان	"	۳۱۴
۱۵۰	۱	۲۴	۵	۱۹	غلام جان	"	۳۱۵
۵	۶	۲۰	۵	۲۰	شهباز	"	۳۱۶
۳۰	۵	۱۴	۴	۱۴	شاه جلد ملك	"	۳۱۷
۱۵	۱	۲۴	۵	۱۹	حاجي عبدل	"	۳۱۸
۲۶	۱	۲۴	۵	۱۹	غلام محمد	"	۳۱۹
۱۰	۶	۲۴	۴	۱۴	مستو خان	"	۳۲۰
۳۰	۶	۲۴	۴	۱۴	حاجي نعيم	"	۳۲۱
۱۰	۶	۲۴	۴	۱۴	حاجي نعيم	"	۳۲۲
۳۰	۵	۱۴	۴	۱۴	نظر محمد	"	۳۲۳
۳۰	۵	۱۴	۴	۱۴	تورچان	"	۳۲۴
۲۰	۶	۲۴	۴	۱۴	ميرا جان	"	۳۲۵
۲۵	۵	۱۴	۴	۱۴	عبد الستار سپين	"	۳۲۶
۳۰	۱	۲۴	۵	۱۹	حاجي كرم	"	۳۲۷
۵۰			۴	۱۹	عبد الكريم	نقيب زي	۳۲۸
۶۰	۲	"	۳	۱۴	حاجي غلام حسين	ناصر	۳۲۹
۲۰	۴	۱۳	۴	۱۳	دالو	"	۳۳۰
۱۰	۴	۱۳	۶	۱۳	نبي	"	۳۳۱
۴۰	۶	۱۹	۶	۱۸	عبد القادر	ناصر زي	۳۳۲
۱۵۰	۹	۲۰	۳	۱۹	شيرين خان	"	۳۳۳
۲۵	"	۲۰	"	۲۰	عثمان	نوالكي	۳۳۴
۳۰	۱۲	"	۴	۱۴	حاجي بگل محمد	نوروزي	۳۳۵

۳۰	۹	۱۸	۱۰	۱۸	ملاجان محمد	نورخېد	۳۳۶
۲۰	۶	۱۹	۳	۱۹	محمد عمر	"	۳۳۷
۱۵۰	۳	۱۹	۳	۱۹	عبدالرحمن	"	۳۳۸
۲۰	۳	۱۹	۳	۱۹	لعل محمد	نورالدين زي	۳۳۹
۲۰			۲	۱۹	"	"	۳۴۰
۱۳	۳	۸	۱۱	۲۰	محمد زمان	نورزي	۳۴۱
۱۰	۴	۲۰	۱۴	۲۰	سيد احمد	"	۳۴۲
۱۰	۲	۲۰	۱۲	۲۰	ظريف	"	۳۴۳
۲۰	۱۲	۲۰	۱۳	۲۰	جهانگير	"	۳۴۴
۲۰	۲	۲۷	۱۱	۲۰	مير زمان	"	۳۴۵
۳۲	۲	۲۷	۳	۱۹	حاجي گيرون	"	۳۴۶
۵۰	۲	۱۹	۲	۱۹	جمال الدين	"	۳۴۷
۱۰	۵	۲۰	۵	۲۰	حاجي زكي	"	۳۴۸
۷۰	۱	۱۳	۱	۱۳	ذكريا	"	۳۴۹
۱۰	۱	۱۳	۱	۱۳	"	"	۳۵۰
۸۰	۱۲	۱۱	۷	۱۳	ارباب راشد	"	۳۵۱
۲۰	۷	۲۰	۷	۲۰	عزيز خان	"	۳۵۲
۳۰	۷	۲۰	۷	۲۰	ايوب خان	"	۳۵۳
۳۵	۵	۲۰	۵	۲۰	مېدان خان	"	۳۵۴
۱۲			۱۴	۲۰	حاجي باقي	"	۳۵۵
۸۰	۱۲	۲۰	۱۲	۲۰	عبدالفتاح	"	۳۵۶
۱۰	۱۲	۲۰	۱۲	۲۰	حاجي عبدالرحمن	"	۳۵۷
۵۰	۱۲	۲۰	۱۲	۲۰	رحمان	"	۳۵۸
۶	۱۲	۲۰	۱۲	۲۰	عبدالواحد	"	۳۵۹
۱۷۰	۱۲	۲۰	۱۲	۲۰	ظاهر	"	۳۶۰

۲۵	۶	۱۲	۱	۱۳	حاجي لاي	نورزي	۳۶۱
۲۰	۸	۱۳	۱	۱۳	حاجي محمد رحيم	"	۳۶۲
۲۰	۸	۱۳	۱	۱۳	حاجي غلام بهادر	"	۳۶۳
۲۵	۶	۱۳	۱	۱۳	حاجي گل حق	"	۳۶۴
۲۲	۸	۱۶	۲	۱۸	حاجي محمد كريم	"	۳۶۵
۵	۶	۲۰	۶	۱۰	نادر خان	"	۳۶۶
۱۲	۴	۲۰	۱۲	۲۰	حليم	نورزي سلطاني	۳۶۷
۸	۶	۲۰	۱۱	۲۰	فېض محمد	نورزي	۳۶۸
۶	۸	۲۰	۸	۲۰	ايوب جان	"	۳۶۹
۲۵	۶	۲۸	۸	۲۰	ملا غلام	"	۳۷۰
۵	۲	۲۰	۸	۲۰	حاجي ظريف	"	۳۷۱
۱۰	۶	۲۰	۶	۲۰	لعل محمد	"	۳۷۲
۶	۵	۲۰	۵	۲۰	حاجي مير حمزه	"	۳۷۳
۲۰	۱۲	۲۰	۱۳	۲۰	غوث الدين	"	۳۷۴
۲۶	۱۲	۲۰	۱۲	۲۰	پر دل	"	۳۷۵
۶	۱۲	۲۰	۱۳	۲۰	صلاح الدين	"	۳۷۶
۶	۱۲	۲۰	۱۳	۲۰	امير محمد	"	۳۷۷
۲۰	۱۰	۱۳	۱	۱۳	ذكريا	"	۳۷۸
۲۰	۸	۱۱	۸	۱۳	ارباب رشيد	"	۳۷۹
۶	۸	۱۳	۸	۱۳	اسماعيل	عمر خېل	۳۸۰
۲۵	۲	۱۱	۳	۱۳	محمد افغان	"	۳۸۱
۲۰	۶	۲۰	۶	۲۰	محمد جان	عمرزي	۳۸۲
۲۰	۱	۲۰	۶	۱۹	باز محمد	"	۳۸۳
۲۰	۱۰	۱۸	۱۰	۱۸	سېد محمد	"	۳۸۴
۱۰	۵	۱۰	۶	۱۰	توره ياز	"	۳۸۵

۱۰۰	۵	۱۴	۳	۱۴	مسٺو	عمر زي	۴۸۶
۱۰۰	۵	۱۴	۳	۱۴	حاجي عمر	"	۴۸۷
۲۰۰	۵	۱۹	۱	۱۹	محمد عزيز	"	۴۸۸
۱۰	۶	۲۰	۶	۲۰	لالو خان	"	۴۸۹
۲۳۰	۶	۲۰	۵	۲۰	حاجي غلام محمد	"	۴۹۰
۵۰	۵	۱۴	۱	۱۴	حاجي نظر محمد	عمران خيل	۴۹۱
۲۰	۱	۱۱	۵	۱۳	رحم دل	اوريازي	۴۹۲
۱۰	۱	۱۱	۵	۱۳	حاجي عيسى خان	"	۴۹۳
۱۳	۶	۲۴	۱	۱۴	حاجي صوفي علي محمد	پنجي زي	۴۹۴
۱۱	۶	۲۴	۱	۱۴	پر دل خان	"	۴۹۵
۱۵	۲	۱۹	۲	۱۹	دوست محمد	پٽان خيل	۴۹۶
۵۰	۲	۲۴	۳	۱۹	خليفه سلطان	پايه زي	۴۹۷
۱۰۰	۳	۱۹	۳	۱۹	عبد الله	پيرانزي	۴۹۸
۶۰	۱۱	۱۸	۱۱	۱۸	محمد عبدالله خان	پير وزي	۴۹۹
۱۱۰	۷	۱۸	۱۱	۱۸	معصوم خان	"	۵۰۰
۱۱۰	۵	۱۴	۳	۱۴	امير محمد	"	۵۰۱
۱۵۰	۵	۱۴	۳	۱۴	خان آغا خان	"	۵۰۲
۱۵۰	۵	۱۴	۳	۱۴	حاجي نادر شاه	"	۵۰۳
۳۰	۷	۱۸	۱۱	۱۸	عبد الله	"	۵۰۴
۳۰	۱۱	۱۸	۱۱	۱۸	خان محمد خان	"	۵۰۵
۳۵	۷	۲۰	۷	۲۰	سرفراز	پوپلزي	۵۰۶
۲۰	۷	۱۸	۸	۱۸	عبد المقيم	"	۵۰۷
۳۵	۵	۱۴	۱۲	۱۸	تاج محمد	"	۵۰۸
۲۵	۱	۲۴	۱۳	۱۸	جمال جان اقا	"	۵۰۹
۸۰	۱	۲۴	۱۳	۱۸	حاجي احمد شاه	"	۵۱۰

۲۲	۴	۱۱	۴	۱۳	شېر محمد	پوپلزي	۵۱۱
۱۲۵	۴	۱۱	۴	۱۳	محمد هاشم	"	۵۱۲
۲۰	۲	۱۴	۲	۱۶	حاجي نېک محمد	قېصر خېل	۵۱۳
۲۰	۲	۱۴	۲	۱۶	"	"	۵۱۴
۱۰	۴	۱۸	۴	۱۸	ملا محمد قوٺ	قلندري	۵۱۵
۲۰۰	۲	۱۹	۱	۱۹	صالح محمد خان	قلندر خېل	۵۱۶
۱۰۰	۱	۲۴	۳	۱۹	ملا حبيب الله	قبيله زي	۵۱۷
۴۰	۴	۲۰	۵	۱۹	محمد افضل	راوتي	۵۱۸
۲	۲	۲۴	۲	۱۳	شېرين دل خان	ساک	۵۱۹
۳			۱۱	۱۶	شېر محمد	سابي خېل	۵۲۰
۲۵	۲	۱۹	۲	۱۹	الله داد	سادوزي	۵۲۱
۲۰	۴	۱۳	۴	۱۳	اسماعيل	صافي	۵۲۲
۱۰			۱۳	۱۸	حاجي عثمان	سېد خېل	۵۲۳
۱۰	۵	۱۴	۱۳	۱۸	"	"	۵۲۴
۳۰	۵	۱۳	۲	۱۳	حاجي احمد الدين	سېف الدين خېل	۵۲۵
۵	۴	۱۱	۲	۱۳	رحمت الله	سکزي	۵۲۶
۲۰	۳	۱۳	۱	۱۳	خليفه پهلوان	"	۵۲۷
۳۰	۲	۱۹	۱۱	۱۸	حاجي فتح محمد	سمع زي	۵۲۸
۱۰	۴	۲۰	۴	۲۰	محمد شاهي نېک	سامانزي	۵۲۹
۱۵	۲	۲۴	۱۱	۲۰	حاجي حبيب الله	سمع زي	۵۳۰
۲۴	۲	۲۴	۴	۲۰	حاجي عبدالرحمن	"	۵۳۱
۲۴	۲	۲۴	۴	۲۰	"	"	۵۳۲
۳۶	۴	۲۰	۴	۲۰	علي جان	سموزي	۵۳۳
۳۰	۲	۲۰	۲	۲۰	سردار خان	"	۵۳۴
۲۵	۳	۲۴	۱۳	۲۰	کریم عبد الله	"	۵۳۵

۵۰	۴	۲۰	۱۳	۲۰	عبدالرحمن	سموڙي	۵۳۶
۱۵	۱۶	۲۰	۱۳	۲۰	حاجي شهنواز	"	۵۳۷
۵۰	۱۶	۲۰	۱۳	۲۰	محمد اياز	"	۵۳۸
۷۰	۱۶	۲۰	۱۳	۲۰	ارباب خواجه محمد	"	۵۳۹
۵۰	۱۶	۲۰	۱۳	۲۰	حاجي ابراهيم خان	"	۵۴۰
۵۰	۱۶	۲۰	۱۳	۲۰	محمد يوسف خان	"	۵۴۱
۵۰	۱۶	۲۰	۱۳	۲۰	سيد حميد	"	۵۴۲
۵۰	۱۶	۲۰	۱۳	۲۰	حاجي محمد عثمان	"	۵۴۳
۵۰	۱۶	۲۰	۱۳	۲۰	محمد يوسف	"	۵۴۴
۵۰	۱۶	۲۰	۱۳	۲۰	مصطفى	"	۵۴۵
۵۰	۱۶	۲۰	۱۳	۲۰	حاجي رسول	"	۵۴۶
۵۰	۱۶	۲۰	۱۳	۲۰	حيدر	"	۵۴۷
۱۵	۱۳	۲۰	۱۳	۲۰	رسول خان	"	۵۴۸
۱۵	۲	۱۱	۵	۱۳	حاجي خدايداد	سنڙ خيل	۵۴۹
۲۰	۵	۱۱	۵	۱۳	"	"	۵۵۰
۱۵۰	۱۲	۱۱	۵	۱۳	فيض الله	"	۵۵۱
۲۵	۲	۱۱	۵	۱۳	حاجي خدايداد	"	۵۵۲
۲۵	۵	۱۱	۵	۱۳	"	"	۵۵۳
۱۵	۲	۱۱	۵	۱۳	"	"	۵۵۴
۱۰۰	۱	۲۷	۱۲	۱۸	بنادي نور محمد	سني	۵۵۵
۲۰۰	۳	۱۲	۱	۱۲	ککوجان	سنڙي	۵۵۶
۳۰	۱	۲۷	۱۲	۲۰	خدايداد	"	۵۵۷
۵۰	۱	۲۷	۱۱	۲۰	حاجي جان ممل	"	۵۵۸
۵۰	۳	۱۹	۳	۱۹	آدم خان	شهاب زي	۵۵۹
۵۰	۲	۱۹	۱۱	۱۸	حاجي شهبان محمد	شا محمد ي	۵۶۰

۲۵	۶	۲۰	۶	۲۰	شهنواز	شېخانزې	۵۶۱
۵۰	۴	۱۸	۸	۱۸	عبداللہ	سلام خېل	۵۶۲
۶	۴	۱۱	۴	۱۳	حاجي ملا مھل	شمسوزي	۵۶۳
۸۵	۱۳	۲۰	۱۳	۲۰	اختر محمد	"	۵۶۴
۲۸	۱	۱۶	۱	۱۶	باز محمد	شبه خېل	۵۶۵
۲۵	۱	۲۴	۵	۲۰	محمد کريم خان	شېخانزې	۵۶۶
۱۵	۱	۲۴	۱	۱۹	نشر	"	۵۶۷
۴۰	۱	۲۴	۶	۲۰	سالم محمد	"	۵۶۸
۱۵	۱	۲۴	۶	۲۰	مھل محمد خان	"	۵۶۹
۴۳	۱	۲۴	۱۲	۲۰	احمد خان	"	۵۷۰
۳۰	۱	۲۴	۱	۱۹	عبد الجبار	"	۵۷۱
۶	۲	۲۴	۶	۲۰	شېر محمد	"	۵۷۲
۶	۲	۲۴	۶	۲۰	سردار	"	۵۷۳
۵۲	۲	۲۴	۵	۱۹	ملائک محمد	"	۵۷۴
۱۸	۲	۲۴	۴	۲۰	حاجي ايوب	"	۵۷۵
۱۰	۲	۲۴	۶	۲۰	ملا امان الله	"	۵۷۶
۱۰	۲	۲۴	۶	۲۰	سېف	"	۵۷۷
۸۵	۲	۲۴	۹	۲۰	ملا نصر الدين	"	۵۷۸
۲۰	۲	۲۴	۴	۲۰	حاجي موسم	"	۵۷۹
۲۰۰	۲	۲۴	۴	۲۰	غلام محمد	"	۵۸۰
۲۵	۲	۲۴	۵	۲۰	"	"	۵۸۱
۶	۱	۲۴	۵	۲۰	بها والدين	"	۵۸۲
۱۰	۲	۲۴	۴	۲۰	محمد لعل	"	۵۸۳
۸	۲	۲۴	۴	۲۰	عبد الرشيد	"	۵۸۴
۲۵	۲	۲۴	۵	۱۹	زرين	"	۵۸۵

۵۰	۲	۲۰	۸	۲۰	فادرخان	شېخاترې	۵۸۶
۵۰	۲	۲۰	۱۲	۲۰	شېرین خان	"	۵۸۷
۵۵	۲	۲۰	۵	۱۹	حاجي محمد الدين	"	۵۸۸
۲۰	۲	۲۰	۵	۱۹	خليله عبدالرحمن	"	۵۸۹
۱۵	۲	۲۰	۳	۱۹	عبي سيفل	"	۵۹۰
۲۵	۲	۲۰	۵	۲۰	علام محمد خان	"	۵۹۱
۵۰	۵	۱۰	۹	۱۰	رمان خارا	شينواري	۵۹۲
۱۱۰	۹	۱۳	۳	۱۳	حاجي طاهر	"	۵۹۳
۲۵	۲	۱۳	۳	۱۳	حاجي قېض	"	۵۹۴
۳۰	۲	۱۳	۳	۱۳	عبدالنېر	"	۵۹۵
۳۶	۳	۲۰	۱۳	۲۰	اقبال	شيران ي	۵۹۶
۲۵	۳	۱۰	۲	۱۶	سيد امر	شيرخېل	۵۹۷
۲۵	۳	۱۰	۲	۱۶	"	"	۵۹۸
۱۵	۲	۱۰	۲	۱۶	ارصلاح خان	"	۵۹۹
۱۵	۳	۱۰	۲	۱۶	ايو محمد	"	۶۰۰
۵۰	۲	۲۰	۳	۱۹	محمد آقا	سن	۶۰۱
۱۰	۸	۱۲	۸	۱۲	اسماعيل	سن زي	۶۰۲
۱۵	۲	۲۰	۸	۲۰	عبدالباقي	سني	۶۰۳
۶۰	۱۱	۱۸	۱۱	۱۸	حاجي تورجان	"	۶۰۴
۳۳	۲	۲۰	۳	۱۹	غندک	"	۶۰۵
۸۰	۱	۲۰	۱۲	۱۸	کرم الدين، حاجي بهاد	"	۶۰۶
۱۵	۴	۱۳	۳	۱۳	حاجي طاهر	شينواري	۶۰۷
۲۰	۵	۱۰	۳	۱۰	محمد الله	صحت خېل	۶۰۸
۲۰	۱	۲۰	۱۲	۱۸	عبدالعزيز	سورکافي	۶۰۹
۲۳۰	۵	۱۰	۵	۱۰	لعل محمد	صوفي خېل	۶۱۰

۱۰۰	۱	۱۹	۱	۱۹	عبدالرحمن	صوفي خېل	۶۱۱
۱۸۰	۹	۱۸	۱۰	۱۸	محمد نور	سوزکي	۶۱۲
۲۰	۵	۱۷	۱۰	۱۸	درويزه خان	"	۶۱۳
۱۴	۲	۲۷	۶	۱۹	حاجي اقا محمد	سپوزي	۶۱۴
۴۰	۳	۱۳	۳	۱۲	ولي محمد	سليمان خېل	۶۱۵
۱۵۰	۸	۲۰	۱	۱۹	حاجي حاسم	"	۶۱۶
۵۰	۱	۲۷	۱۰	۱۸	عبدالرشيد	"	۶۱۷
۵	۱۴	۲۰	۱۳	۲۰	رستم	سلطانزي	۶۱۸
۱۲	۱۴	۲۰	۱۳	۲۰	حليم	"	۶۱۹
۱۲	۱۲	۲۰	۱۳	۲۰	رحمان	"	۶۲۰
۸			۱۳	۲۰	حاجي ستار	"	۶۲۱
۳	۱۳	۲۰	۱۳	۲۰	امير	"	۶۲۲
۶			۱۲	۲۰	اختر	"	۶۲۳
۱۲	۱۲	۱۲	۱۲	۲۰	حليم	"	۶۲۴
۱۵			۱۳	۲۰	شير محمد خان	"	۶۲۵
۶			۱۳	۲۰	حاجي ولي	"	۶۲۶
۱۰			۱۳	۲۰	حاجي اغا جان	"	۶۲۷
۱۶	۳	۲۰	۱۲	۲۰	حاجي فيض محمد	"	۶۲۸
۱۶	۱۱	۲۰	۱۱	۲۰	Moder-1-Anbat	"	۶۲۹
۱۲	۱۲	۲۰	۱۲	۲۰	رمضان	"	۶۳۰
۱۴	۱۲	۲۰	۱۲	۲۰	عثمان	"	۶۳۱
۱۰	۱۲	۲۰	۱۲	۲۰	محمد	"	۶۳۲
۸	۱۲	۲۰	۱۲	۲۰	زمان	"	۶۳۳
۱۲			۱۲	۲۰	فخرالدين	"	۶۳۴
۸	۱۲	۲۰	۱۲	۲۰	اغا شير	"	۶۳۵

۱۰			۱۲	۲۰	غفور	سلطاني	۶۳۶
۱۲			۱۲	۲۰	حاجي ستار	"	۶۳۷
۱۰			۱۲	۲۰	سرور	"	۶۳۸
۶			۱۲	۲۰	حاجي رحمان	"	۶۳۹
۱۵	۱۲	۲۰	۱۲	۲۰	محمد يعقوب	"	۶۴۰
۱۲	۱۲	۲۰	۱۲	۲۰	حاجي ستار	"	۶۴۱
۱۰	۱۲	۲۰	۱۲	۲۰	سرور	"	۶۴۲
۶	۱۲	۲۰	۱۲	۲۰	حاجي رحمان	"	۶۴۳
۸	۱۲	۲۰	۱۲	۲۰	زمان	"	۶۴۴
۱۲	۱۲	۲۰	۱۲	۲۰	امير	"	۶۴۵
۱۲	۱۲	۲۰	۱۲	۲۰	حاجي ستار	"	۶۴۶
۲۰	۱۲	۲۰	۱۲	۲۰	خليفه غلام سرور	"	۶۴۷
۱۲	۱۲	۲۰	۱۲	۲۰	حاجي فيض محمد	"	۶۴۸
۶	۱۲	۲۰	۱۲	۲۰	حاجي نائب	"	۶۴۹
۶	۱۲	۲۰	۱۲	۲۰	شكور	"	۶۵۰
۲۰	۱۲	۲۰	۱۲	۲۰	حاجي اغاجان	"	۶۵۱
۱۰	۱۲	۲۰	۱۲	۲۰	غفور	"	۶۵۲
۵۰	۱۲	۲۰	۱۲	۲۰	غلام سرور	"	۶۵۳
۶	۱۲	۲۰	۱۲	۲۰	شكور	"	۶۵۴
۶	۱۲	۲۰	۱۲	۲۰	حاجي ولي	"	۶۵۵
۸	۱۲	۲۰	۱۲	۲۰	حاجي ولي	"	۶۵۶
۲۰	۱۲	۲۰	۱۲	۲۰	باز محمد	"	۶۵۷
۲۱	۸	۲۰	۸	۲۰	حاجي جبار	"	۶۵۸
۲۰	۸	۲۰	۸	۲۰	عبد الله	"	۶۵۹
۲	۱۲	۲۰	۱۲	۲۰	ملايار محمد	"	۶۶۰

۳	۳	۲۰	۲۰	۲۰	دا د محمد	سلطاني	۶۶۱
۳	۳	۲۰	۲۰	۲۰	رحمت الله	"	۶۶۲
۳	۳	۲۰	۲۰	۲۰	حاجي ستار	"	۶۶۳
۲	۲	۲۰	۲۰	۲۰	حاجي ملا الف	"	۶۶۴
۲	۲	۲۰	۲۰	۲۰	حاجي عبد العظيم	"	۶۶۵
۲	۲	۲۰	۲۰	۲۰	حاجي زور الدين	"	۶۶۶
۲	۲	۲۰	۲۰	۲۰	"	"	۶۶۷
۲	۲	۲۰	۲۰	۲۰	حاجي ثاب	"	۶۶۸
۲	۲	۲۰	۲۰	۲۰	شکور	"	۶۶۹
۲	۲	۲۰	۲۰	۲۰	عزيز	"	۶۷۰
۲	۲	۲۰	۲۰	۲۰	خليفه قلام سردر	"	۶۷۱
۲	۲	۲۰	۲۰	۲۰	اختر	"	۶۷۲
۲	۲	۲۰	۲۰	۲۰	رستم	"	۶۷۳
۲	۲	۲۰	۲۰	۲۰	عزيز	"	۶۷۴
۲	۲	۲۰	۲۰	۲۰	نضر الدين	"	۶۷۵
۲	۲	۱۹	۱۹	۱۹	سني داد	سرخابي	۶۷۶
۲	۲	۱۹	۱۹	۱۹	قيرام خول	"	۶۷۷
۲	۲	۱۹	۱۹	۱۹	حاجي امير محمد	سني زي	۶۷۸
۲	۲	۱۹	۱۹	۱۹	"	"	۶۷۹
۲	۲	۱۳	۱۳	۱۳	ملك باري	تھڙ	۶۸۰
۲	۲	۱۳	۱۳	۱۳	عبد الجليل	"	۶۸۱
۲	۲	۱۳	۱۳	۱۳	ملا غازي دين	"	۶۸۲
۲	۲	۲۰	۲۰	۲۰	حاجي برات	طاھري	۶۸۳
۲	۲	۲۰	۲۰	۲۰	اسرايڻ	"	۶۸۴
۲	۲	۲۰	۲۰	۲۰	بسم الله	"	۶۸۵

۱۰	۳۰	۲۰	۳	۲۰	آدم خان	طاهري	۶۸۶
۶	۸	۱۱	۹	۱۳	جان محمد	"	۶۸۷
۱۰	۱۰	۱۸	۱۰	۱۸	لعل الدين	"	۶۸۸
۶	۹	۱۸	۱۳	۱۸	حاجي ملا محمد	"	۶۸۹
۱۰	۸	۱۱	۱	۱۳	حاجي عظيم	طاهريان	۶۹۰
۸	۱۱	۱۱	۱	۱۳	حاجي ميرزا فضل	"	۶۹۱
۱۰	۱۰	۱۳	۱	۱۳	عبدل	تيموريان	۶۹۲
۳	۳	۱۳	۲	۱۳	ملك تور	تره خيل	۶۹۳
۳	۲	۱۱	۵	۱۳	محمد صديقي	توكي	۶۹۴
۸	۲	۱۱	۵	۱۳	عمر خان	"	۶۹۵
۳			۱۱	۱۶	شريف	"	۶۹۶
۱۰	۲	۱۷	۱۱	۱۶	لعل جان	"	۶۹۷
۴	۲	۱۷	۱۱	۱۶	محمد امين	"	۶۹۸
۱۵			۱۰	۱۸	شاه غاسي	"	۶۹۹
۵۰	۱	۲۷	۴	۱۹	حاجي مير باز	"	۷۰۰
۲۵	۱	۲۷	۴	۱۹	شهناز خان	"	۷۰۱
۵۰	۱	۲۷	۳	۱۹	لعلو	"	۷۰۲
۳۰	۸	۱۲	۸	۱۲	اسماعيل	ترين	۷۰۳
۶۰	۵	۹	۱	۱۹	عليا	"	۷۰۴
۶۰	۸	۲۰	۱	۱۹	"	"	۷۰۵
۶۰	۱۱	۱۸	۱۱	۱۸	بابكبائي	تيموري	۷۰۶
۱۵	۸	۲۰	۸	۲۰	محل آغا	"	۷۰۷
۹۰			۱۰	۱۶	حاجي كجير	"	۷۰۸
۱۶			۱۰	۱۶	ملوك	"	۷۰۹
۸۰	۱۰	۱۳	۱	۱۳	حاجي عبد العزيز	"	۷۱۰

۲۰۰	۱۰	۱۴	۱	۱۴	ارباب کمال	تیموریان	<۱۱
۳۰	۱۰	۱۴	۱	۱۴	عبدال	"	<۱۲
۲۰۰	۱۰	۱۴	۱	۱۴	مولوی محمد ایوب	"	<۱۳
۱۰۰	۱۰	۱۴	۱	۱۴	"	"	<۱۴
۲۰۰	۱۰	۱۴	۱	۱۴	"	"	<۱۵
۲۰۰	۱۱	۱۱	۱	۱۴	"	"	<۱۶
۱۰۰	۱۰	۱۴	۱	۱۴	"	"	<۱۷
۵۰	۵	۱۱	۴	۱۲	محمد کرم	تذت	<۱۸
۱۰۰	۸	۱۸	۸	۱۸	اللہ داد	توخی	<۱۹
۱۳۰	۵	۱۷	۳	۱۷	تورجان	"	<۲۰
۳۰	۶	۱۹	۳	۱۹	شاه محمد	"	<۲۱
۶	۴	۱۷	۷	۱۶	مستان	"	<۲۲
۱۵۰	۷	۱۸	۱۱	۱۸	غلام سرور خان	تومزی	<۲۳
۲۰	۱	۲۷	۱۳	۱۸	نور محمد	تورخپل	<۲۴
۶	۳	۱۲	۳	۱۲	میر آغا	توخی	<۲۵
۳۰	۹	۱۴	۷	۱۳	حاجی بشیر	ولی خپل	<۲۶
۶۰	۹	۱۴	۷	۱۴	صدیق	"	<۲۷
۲۰	۹	۱۴	۷	۱۴	شہباز	"	<۲۸
۱۰۰	۹	۱۴	۷	۱۳	جان محمد	"	<۲۹
۵۰	۱۱	۱۸	۱۱	۱۸	غنی خان	ولی زی	<۳۰
۱۰	۸	۱۲	۷	۱۲	اسمعیل	وردک	<۳۱
۵۰	۶	۱۹	۳	۱۹	حاجی عبدال	وزی زی	<۳۲
۲۵۰	۶	۱۹	۱۱	۱۸	غلام سخی	اتمانزی	<۳۳
۸۰۰			۹	۱۸	عبدالحنین	ولخانزی	<۳۴
۱۸۰			۹	۱۸	ملا محمد اللہ	"	<۳۵

۳۵	۱	۲۰	۳	۱۰	نظام الدين	محي خېل	۰۳۶
۴			۱	۱۵	خوالي	"	۰۳۷
۳۰۰	۸	۲۰	۱	۱۹	حاجي امير خان	يونس خېل	۰۳۸
۴۰	۰	۱۱	۳	۱۲	نجم الدين	يوسفزي	۰۳۹
۲۵	۰	۱۱	۶	۱۴	يار محمد	"	۰۴۰
۱۰۰	۹	۱۸	۱۰	۱۸	عبد الحميد	"	۰۴۱
۲۵	۰	۱۱	۱	۱۴	نظر علي	"	۰۴۲
۰	۵	۱۱	۶	۱۴	ارباب غلام حسين	"	۰۴۳
۶	۰	۱۱	۶	۱۴	ظاهر	"	۰۴۴
۶	۰	۱۱	۶	۱۴	"	"	۰۴۵
۲۵	۰	۱۱	۶	۱۴	زلف شاه	"	۰۴۶
۳۰	۵	۱۰	۲	۱۰	محمد غوث	"	۰۴۷
۲۶	۵	۱۱	۶	۱۴	ملا اسلام	"	۰۴۸
۲۰	۴	۲۰	۳	۲۰	ملا عبد الرحمن	ظاهري	۰۴۹
۰	۵	۱۳	۲	۱۳	ارباب عيد محمد	زمان خېل	۰۵۰
۱۰۰	۱۱	۱۸	۴	۱۹	محمد جان	زمان زي	۰۵۱
۱۵۰	۳	۱۹	۴	۱۹	محمد اكبر	"	۰۵۲
۲۰	۲	۲۰	۰	۲۰	سلطان	زوري	۰۵۳
۱۴۰	۵	۱۱	۳	۱۴	حاجي سردار	زوري كنداري	۰۵۴
۱۲			۰	۲۰	حاجي زرين	زوري	۰۵۵
۸	۲	۲۰	۸	۲۰	عبد المومن	"	۰۵۶
۱۱	۴	۲۰	۳	۲۰	حاجي زرين	"	۰۵۷
۵۵	۲	۲۰	۸	۲۰	محمد لعل	"	۰۵۸

د افغانستان په شمالي او شمال لوېديځو ولايتونو کې د کوچيانو
سروې شوي کېږدي يا کورني

	په ډوبي	په ژبي	
	۸۱۳۵	۱۰	۱۱- بدخشان
	۵۳۰	۳۹۵۵	۱۲- تخار
	۲۸۴۰	۸۹۳۰	۱۳- بغلان
	-	۴۶۵۰	۱۴- کنډز
	۲۰۶۵	۱۰۶۱۵	۱۵- سمنگان
	۲۴۰	۹۳۳۵	۱۶- بلخ
	۴۲۶۰	۹۰۹۵	۱۷- جوزجان
	۵۱۲۰	۱۳۱۰۵	۱۸- فارياب
	۴۵۵۰	۱۵۹۱۶	۱۹- بادغيس
	۱۰۲۸۰	۱۱۳۶۰	۲۰- هرات
	۱۳۶۶۰	۳۵۵	۲۱- غور
	۱۱۱۶۲۰	۱۳۴۱۲۰	په ټول هېواد کې

بدخشان

د کوچیانو د ټک لارې

شېوا	=	فیض آباد	کود ۱
فیض آباد	=	کشم	۲
پل بیگم	=	رستاق	۳
شهر بزرگ	=	رستاق	۴
رستاق	=	دشت قلا	۵
کشم	=	تالقان	۶
خان آباد	=	کندهز	۷
تالقان	=	هزاره باغ	۸
تالقان	=	خان آباد	۹
فیض آباد	=	کشم	۱۰
فیض آباد	=	شهر بزرگ	۱۱
بندر (شهر بزرگ)	=	دشت قلا	۱۲
اشک	=	بندر	۱۳

ولسوالي	ولایت	کود
۱	"	فیض آباد
۱	"	شوراپک
۱	"	خان آقا
۱	"	زیارت خواجه

۱	۱۱	فورمورغ
۷	۱۱	شپوا

کود	۲	دلايت	ولسوالي
		۱۱	۱۲
		۱۱	۱۲
		۱۱	۱۲
		۱۱	۱۲
		۱۱	۱
		۱۱	۱
		۱۱	۱

کود	۳		
		۱۲	۲
		۱۲	۲
		۱۲	۲
		۱۲	۲
		۱۱	۱۲

کود	۴		
		۱۲	۲
		۱۲	۲
		۱۲	۲
		۱۲	۲
		۱۲	۳
		۱۲	۳

کود ۵	ولایت	ولسوالی
دشت قلا	۱۳	۸
نوآباد	۱۲	۸
یسته خرار	۱۳	۸
ازون کوتل	۱۳	۲
قرل قلعه	۱۳	۳
رستاق	۱۳	۲

کود ۶

تالوکان	۱۳	۱
صوفی غلام	۱۲	۱
پستا خار	۱۳	۱
پست روپا	۱۳	۱۲
مزنستان	۱۳	۱۳
رستانه تپه	۱۳	۱۲
کلفگان	۱۳	۱۲
کشم	۱۱	۱۳

کود ۷

کنندز	۱۴	۱
چارخو	۱۴	۱
خواجه پسته	۱۳	۱
ملا غلام	۱۳	۲
خان آباد	۱۳	۳

ولایت	کود ۸	ولسوالی
۱۲	هزارباغ	۳
۱۲	قزل کوچه	۳
۱۲	ھوارسی	۳
۱۲	خواجه پهلوان	۱
۱۲	آب سرینه	۱
۱۲	تالقان	۱

کود ۹

۱۳	خان آباد	۴
	چغری علیا	
۱۳	ننگل	۴
۱۲	خواجه سبز پوش	۱
۱۲	خوستی قشلاق	۱
۱۲	تخته کوپرک	۱
۱۳	تالقان	۱

کود ۱۰

۱۱	کشم	۱۲
۱۱	بالاجری	۱۲
۱۱	غیلوک	۱۲
۱۱	ارتین جیلا	۱
۱۱	توغیای	۱
۱۱	بانیه قره	۱
۱۱	اساک کیستی	۱
۱۱	فیض آباد	۱

کود ۱۱	ولایت	ولسوالی
شهر بزرگ	۱۱	۳
نصستانک	۱۱	۳
توغک	۱۱	۱
ارکا قشلم	۱۱	۱
ارکا چار	۱۱	۲
فیض آباد	۱۱	۱

کود ۱۲

دشت قلا	۱۲	۸
دشت لایکا	۱۲	۸
شاه دره	۱۲	۴
گور دره	۱۲	۴
بندر (شهر بزرگ)	۱۱	۳

کود ۱۳

بندر (شهر بزرگ)	۱۱	۳
مزک دشت	۱۱	۲
راغ	۱۱	۲
خور دره	۱۱	۲
زرین آب	۱۱	۲

د بغلان ولايت

د کوچيانو د تگ لارې

کوډ		
۱-	نهرين	خوست فرنگ
۲-	بې سگال	دهانه غوري
۳-	بغلان	پلخري
۴-	بغلان	نهرين
۵-	نهرين	يرم
۶-	يرم	اندراب
۷-	پلخري	اندراب
۸-	دشت چهار	خوست فرنگ
۹-	پلخري	نهرين

کوډ	ولايت	ولسوالي
نهرين	۱۳	۷
تنگي نهرين	۱۳	۷
گودري	۱۳	۷
کوه شفي موم	۱۳	۷
کوه سنارک	۱۳	۷
خوست فرنگ	۱۳	۱۰

کود ۲	ولایت	دلسوالي
بايسکال	۱۳	۱
یکه پوتيه	۱۳	۱
گورکان	۱۳	۱
چينزي	۱۳	۳
دهانه غوري	۱۳	۳

کود ۳

بغلان	۱۳	۱
بولو دوري	۱۳	۱
حسپن خپل	۱۳	۱
پلخمری	۱۳	۳

کود ۴

بغلان	۱۳	۱
اوسترغل	۱۳	۱
سرتنگي	۱۳	۲
بونزه	۱۳	۲
عثمان خپل	۱۳	۲
نهرين	۱۳	۲

کود ۵

نهرين	۱۳	۲
تنگي نهرين	۱۳	۲
گومرده	۱۳	۲
ترناو	۱۳	۲
یرم	۱۳	۲

کود ۶	دلايت	ولسوالي
۳	۱۳	۷
زرد سپين	۱۳	۷
خواجه عليا	۱۳	۷
کوتل مرع	۱۳	۷
خارپو سته	۱۳	۷
اندراب	۱۳	۹

کود ۷

پنجري	۱۳	۳
آخوند زاده خېل	۱۳	۴
چهل کپه لرغو	۳۳	۴
کيله گي	۱۳	۴
سيارد	۱۳	۴
جو روس	۱۳	۴
کوه پيسک	۱۳	۴
کوتل اسوکمان	۱۳	۴
ساي ککو	۱۳	۹
ساي الوکک	۱۳	۹
ساي کم يو خلر	۱۳	۹
اندراب	۱۳	۹

ولسوالي	ولایت	کود ۸
۱	۱۳	دغبار دشته
۱	۱۳	بغلان
۱	۱۳	سالنگي
۸	۱۳	بند غرملي
۸	۱۳	برکه
۸	۱۳	قولول بولو
۸	۱۳	زريات الوگ
۸	۱۳	درياي خشک
۱	۱۲	کوتل چرو
۱	۱۲	کوه کولبهار
۱	۱۲	یکها
۱	۱۲	خوست و فرنگ (دواوي) ۱۲

کود ۹		
۲	۱۳	پلخري
۲	۱۳	سنکبور
۴	۱۳	اوسار بنار
۴	۱۳	کوتل افز بکه
۴	۱۳	نهرين

د سمنگانو ولايت د کوچيانو دنگ لاري

۱- کلان کودک	اييک
۲- اييک	دره سوف
۳- دره سوف	خمد
۴- اييک	گنيمرد
۵- گنيمرد	ري

کود ۱	ولايت	ولسوالي
کلان کودک	۱۵	۵
دشت لاسا	۱۵	۵
حضرت سلطان	۱۵	۵
آسيا ياد	۱۵	۵
بلخکي	۱۵	۵
اييک	۱۵	۱

کود ۲

اييک	۱۵	۱
جوي زندان	۱۵	۱
دهن دره کلان	۱۵	۱
بيگ مور	۱۵	۲
لب آبي	۱۵	۲
گلوان ساي	۱۵	۲
دریای له ابي	۱۵	۲
دره سوف	۱۵	۲

کود ۳	دلايت	ولسوالي
دره صوف	۱۵	۲
تنگي حسن	۱۵	۲
دريای تور	۱۵	۲
توبره افغان	۱۵	۲
بالفي	۱۵	۲
بلدرغوزر	۱۵	۲
آب خورک	۱۵	۲
چند قول	۱۵	۲
دريای مردار	۱۵	۲
لومرد	۲۸	۳

کود ۳		
ايک	۱۵	۱
سرکنده بالا	۱۵	۱
سرباغ	۱۵	۱
غازيمرد	۱۵	۱

کود ۵		
غازيمرد	۱۵	۱
عبدالملک	۱۵	۱
کلوردهسند	۱۵	۱
دريای اوکلي	۱۵	۲
دريای روي	۱۵	۲
روي عباس	۱۵	۲

د بلخ ولایت د کوچیانو د تگ اورا تگ لارې

بولانی	=	۱- بوینه قره
دره صوف (قلا)	=	۲- بوینه قره
گوردده (سنگ توپ)	=	۳- دره صوف
یکونگ	=	۴- گوردده (سنگ توپ)
یح میکل	=	۵- دره صوف
دره صوف (قلا)	=	۶- پیر نخ شیر
کوه اوزان خزان	=	۷- بولانی
توپ خانہ	=	۸- کوه اوزان غازان
تارخوج	=	۹- کوه اوزان غازان
بند امیر	=	۱۰- گوردده (سنگ توپ)

۲ :-

بوینه قره

پل بارق

آق کو پروک

چشمه سوویه

دل مارغ

میرزا

بولانی

البويک	۲ :-	بوينه قره
کفران پېتو		پل بارق
چيوک		کشنده پايان
بود پېتو		کشنده پالا
بکوننگ	۵ :-	شمالک
دره صوف		چپ چل
چار اوليا		دهي
پېتوک		دره صوف قلا
گرمک	۳ :-	دره صوف
سياشک		دهاته سوراب
بالا في		تنگي حسن
يخ ري قل	۶ :-	کچ
پير نخ شير		دويم داد
خواجه مير ياز		چارده
دولتاخانه		خول
اتاره کپتي		کوته
لب ابي		کوردره (سنگ توپ)
کلوان ساي	۳ :-	کورده دره (سنگ توپ)
دره صوف (قلا)		هزار چشمه
۷ :-		بندگنندي
بولاني		کوه لغ بند
بالند درج		ده سرخک
سرو وزان		

بندر خوربايا

جيوڪ

تارخوج

-: ۱۰

گوردره سنگ توپ

درک الان

هفتاد کوتل

درسيه خول

در زردنگه

درب غوشک

چاربند

دره جول

ديوخاني بالا

بند امير

بخته کمان

کوه اوزن خوران

-: ۸

کوه اوزان غوزان

آب دره

بيخ ل

آب کلان

سرچين

توپ خانه

-: ۹

کوه اوزان غوزان

خوابک

کپه گورخ

بيچگه

د جوزجان ولايت د کوچيانو لارې

۱- سرپل	-	قاچگر خورد
۲- قاچگر خورد	-	سوخته قلعه
۳- ده ميانه	-	خول
۴- آقچه	-	سرپل
۵- ده ميانه	-	تريکاک
۶- تريکاک	-	سیراس
۷- قورچي	-	قلای شهر
۸- قلای شهر	-	سیراس
۹- قاچگر خورد	-	سه اوزمه قلا
۱۰- سوخته قول	-	گنجیه
۱۱- سوخته قول	-	ده ميانه
۱۲- سه اوزمه قلا	-	ده ميانه
۱۳- سه اوزمه قلا	-	ده مردا

کود	ولایت	ولسوالي
۱	۱۷	سرپل
۲	۱۷	سه شنبه
۳	۱۷	انگوت
۴	۱۷	قاچگر خور

ولسوالي	ولایت	کود ۲
۴	۱۷	قاچگر خورد
۴	۱۷	بلغلي
۴	۱۷	اورينگ
۴	۱۷	اودان
۴	۱۷	سوخته قل
		کود ۳
۵	۱۷	ده ميانه
۵	۱۷	دریہ بھنگ
۵	۱۷	کنجیہ
۵	۱۷	خندان
۵	۱۷	پاسني
۵	۱۷	خول
		کود ۴
۶	۱۷	آچہ
۶	۱۷	خان آقا
۱	۱۷	جلال آباد
۱	۱۷	شبرغان
۱	۱۷	افغان تپہ
۴	۱۷	امام صاحب
۴	۱۷	سید آباد
۴	۱۷	چارباغ
۴	۱۷	سرپل

دلسوالي	ولایت	کود ۵
۵	۱۷	ده میانہ
۵	۱۷	نگو بای
۵	۱۷	دریای اشکدک
۵	۱۷	قارهی تو
۵	۱۷	دریای کوشک
۵	۱۷	تاری کک
		کود ۶
۵	۱۷	تاریک
۵	۱۷	بند تاریک
۵	۱۷	زیگولک
۵	۱۷	چرس
		کود ۷
۹	۱۸	قورچی
۵	۱۷	کوتل چشمه سرخ
۵	۱۷	شهر ویران
۵	۱۷	چهل چاه
۵	۱۷	گمزیوان
۵	۱۷	قلای شهر
		کود ۸
۵	۱۷	قلای شهر
۵	۱۷	چرخشک
۵	۱۷	کون کاو
۵	۱۷	دریای تام سک
۵	۱۷	خم سعید
۵	۱۷	چرس

دلسوالي	دلايت	کود ۹
۴	۱۴	قاچگري خورد
۴	۱۴	بفاو عليا
۴	۱۴	شورابه
۴	۱۴	سا اوزمه قلعه
کود ۱۰		
۴	۱۴	سخته قل
۴	۱۴	لقمان
۵	۱۴	سردره
۵	۱۴	فيض آباد
۵	۱۴	بادستان
۵	۱۴	کنجيا
کود ۱۱		
۴	۱۴	سخته قل
۴	۱۴	لقمان
۴	۱۴	درياي استراب
۵	۱۴	غوي
۵	۱۴	ده ميانه بالا
کود ۱۲		
۲	۱۴	سوزمه قلا
۲	۱۴	هگر آب
۲	۱۴	چهارک
۲	۱۴	هگزک
۲	۱۴	اختيار
۵	۱۴	تنگي چارغورب
۵	۱۴	ده ميانه

کود ۱۳	دلايت	دلسوالي
سوزمه قلعه	۱۷	۲
سازي کلون	۱۷	۲
دوآبه	۱۷	۲
نوآباد	۱۷	۲
سنگچارک	۱۷	۲
مسجد سين	۱۷	۲
دريايي ابه کلون	۱۷	۲
ده سين داد	۱۷	۲

د فاریاب ولایت د کوچیانو د تگ اوراتگ لارې

۱- هزاره قلا	-	سرخ
۲- المار		سرخور
۳- فیض آباد		بلچراغ
۴- بلچراغ		خواجه غار
۵- بلچراغ		دره زنگ
۶- بلچراغ		غول بیان
۷- خواجه غار		دریای ماغ
۸- جلامیر		میمه

کود ۱	ولایت	دسوالي
هزاره قلا	۱۸	۱۱
چپک تو	۱۸	۱۱
براغان	۱۸	۱۱
شېخ	۱۸	۱۱
کود ۲		
المار	۱۸	۸
اق وردگ	۱۸	۶
ابدالي پاسه خان	۱۸	۶
حلوا خورک	۱۸	۶
راهي	۱۸	۶
حاجي عبدال	۱۸	۶
سرخوز	۱۸	۶

کود ۳	دلايت	ولسوالي
فیض آباد	۱۸	۱۰
اسلام قلعه	۱۸	۱۰
قريه شېخا	۱۸	۱۰
اسليم	۱۸	۱۰
خواجه موشوري	۱۸	۳
ناظر آباد	۱۸	۶
زرشوي	۱۸	۶
بلچراغ	۱۸	۹
کود ۵		
بلچراغ	۱۸	۹
کوټل نيکلا	۱۸	۹
قلعه توردي	۱۸	۹
پخلسوز	۱۸	۹
دره زنگ	۱۸	۹
کود ۶		
بلچراغ	۱۸	۹
کوټل نيکلا	۱۸	۹
ده ميران	۱۸	۹
غولبيان	۱۸	۹
کود ۷		
خواجه غار	۱۸	۹
کوس	۱۸	۹
بنديخ شکر	۱۸	۹
دريای ارچانگ	۱۸	۹
اودماغ	۱۸	۹

کود ۸ .	دولایت	دلسوالي
جلامین	۱۸	۱۰
عطا خان خواجہ	۱۸	۶
اورتپہ	۱۸	۶
احسان بونگ	۱۸	۶
توکالی سموس	۱۸	۶
جرنگلا	۱۸	۶
سر بونگ	۱۸	۶
میمنہ	۱۸	۱

د بادغيس ولايت د کوچيانو د ټک او راټک لارې

خواجه قلندر	کشک کهنه	-۱
چکو	قلعه نو	-۲
قاس	قلعه نو	-۳
قلعه نو	چشمه دزخ	-۴
بند شرم	کهنه کل	-۵
دهستان	خواجه قلندر	-۶
کوه اندک	قاس	-۷
دهستان	کهنه کل	-۸
خواجه شهاب	کشک کهنه	-۹
کشک کهنه	شورعربي	-۱۰
خيرخانه	نخ چارستان	-۱۱
کوه بندمدار تايب	غورماچ	-۱۲
کزنستان	خيرخانه	-۱۳
شهر ارمان	کوزک	-۱۴
کوزک	کزنستان	-۱۵
خيرخانه	دره بوم	-۱۶
دره بوم	زمان	-۱۷
کارين خواجه ابراهيم	منگان	-۱۸
کوزک	خواجه ابراهيم	-۱۹
خاتون	غوره ماچ	-۲۰
نمان	بالا مرغاب	-۲۱
صرغزار	کوزک	-۲۲

پدده لغاري	۱:-	کڻک کهنه
کوچه		دهانه کولان
قد و فک		پارک سور
بند شرم	۶:-	خواجه قلندر
خواجه قلندر	۲:-	قلعه نو
دره جوال		تکابي اسمعيل
قلاري چغر		حوض خودي
سنگ لو		تکابي خوش مرغ
دهستان	۴:-	کلا گز
قادر		چاکو
بويه	۳:-	قلعه نو
چرکينک		خارستان
اپارک		غز چاهي
کوه اندک	۸:-	قادر
کناکل	۳:-	چشمه دوزخ
ده زنگي		مه کاو
سر چشمه		آب گرمک
کوچه زرد		قلعه نو
گنداب	۵:-	کنه کل
چلونک		درياي کنه کل
گودر		
دهستان		

- ۹ :- کوتله سنگ مناورز
کشک کهنه
گزنستان دهانه کوه کلان
۱۴ :- گزک علي آباد
سه گوسک خواجه
کن خوره في جوزک خواجه شهاب
شهر ارمان ۱۰ :-
۱۵ :- شود عربي
گزنستان خوم کچ
اوخورک کشک کهنه
بيشه ۱۱ :-
گزک ننجارستان
۱۶ :- دره کوهستان
دره بوم قره غل
پپوار خير خانه
هرگه ۱۲ :-
قاري غل غوره ماچ
خير خانه کلتوم
۱۷ :- سديکم
زمان تيز ناوه
لکه سرخ کوه بند مدار تايپ
سمينه ۱۳ :-
دره بوم خير خانه
چاه تخک

پمختو	منگان	-: ۱۸
خاتون	کوه شمشير	
-: ۲۱	تاريکي	
بالا مرغاب	مگوري	
تچيک	بابادشتي	
جوکار	کارين خواجه ابراهيم	
عبد الحق	-: ۱۹	
سخري	خواجه ابراهيم	
ملا يوزي	لنگر	
زمان	حاجي مير خور	
-: ۲۲	اب پوده	
کنزک	بوري	
چار سنگ	کنزک	
بند کور سنگ	-: ۲۰	
جر کور نچيک	غوره ماچ	
مرغزار		

دھرات ولایت

دکوچیانو د تگ اورانگ لارې

زندہ جان	شوریان	۱-
ھرات	زندہ جان	۲-
پښتون زرغون	ھرات	۳-
رودگن	ھرات	۴-
کروچا	رودگن	۵-
کوڅ	انجیل	۶-
ای (اسورکپه)	پښتون زرغون	۷-
چشت شریف	ای (سورکپه)	۸-
کوڅ	پروانہ	۹-
چغرا "انجیل"	پروانہ	۱۰-

روسن	غوریان	۱-
ھرات	باران آباد	۲-
ھرات	خامکو	۳-
نیسان	زندہ جان	۴-
سلیبی	زندہ جان	۵-
ریات مغل	سنگ بست	۶-
پښتون زرغون	دہ اوزیک	۷-

گم	۴ :-
بریه بت سهلی	هرات
مروه	رو ووزہ باغ
دھانہ دوآب	کارین ملا
اوبی (سورکچہ)	قلای میرداود
۸ :-	قلای شهاب
اوبی (سورکچہ)	گم دنہ خرسنگ
جنکھک	قلای میرعلم
حولانگ ولی	رودکنز
سرمہ	۵ :-
تجاب غزہ	رودکنز
چشت شریف	چشمہ زورک
۹ :-	رخہ
پروانہ	کیزار
دہ مغل	کروچہ
انجیرک	۶ :-
دینوسک	انجیل
کرخ	چغارہ
۱۰ :-	کارینک
پروانہ	سید علیا
کوتد سرخ	پچہ کنندہ
هرات	کرخ
شیوان	۷ :-
چغارہ (انجیل)	پشتون زرغون

د عور ولايت د کوچيانو د تگ اوراتگ لاري

۱- چشت شريف	شهرک
۲- اوږي	تولک *
۳- شهرک	چغيران
۴- قلایي شهر	چغيران
۵- لولاش	چغيران
۶- شهرک	تيواره
۷- تيواره	پرچين
۸- جونډ	شهرک
۹- تولک	قلعه فارسي
۱۰- چغيران	پسابند
۱۱- لعل سرچنگل	پنجو

- ۲ -

- ۲ -

چشت شريف	اوږي
تجارمين	بود روک
نستاني	قومنتي
کوټل سبزک	کارين ديوانه
تنگي زو	قري دي
شهرک	مشکوله ها
	بند تولک
	تولک

-: ۳

شهرک
پوشته کچک
پشته رح
سدکی علی
خره یادغیسی
چغیران

-: ۶

شهرک
گوردلانگ
سته منگل
اوید
دهتی
تیوره

-: ۴

قلای شهر
گوزیوان
بند پای کر
چول دره
پیتو
پنبه کار
سرکونسی
چغیران

-: ۷

تیوره
یخانہ
نسور
قریه جوزی
پرچمن

-: ۸

جوند
خر بید
دهانه حصار
شهرک

-: ۵

لولاش
قشلاق بشه
بد غول
بند پای کر
پیتو
پنبه کار
سرکونسی
چغیران

-: ۹

تورک
مگس
بش
تگوسس یار
قلعه فارسی

لعل سرچنگل

بند سرچنگل

خوک گوشته

کوتل شتو

پنجو

چغفران

خرابه مرتضی

کوه یوسف

کوم بد

پسپند



