

د هېواد لرغوني ښارونه او د تاريخ پاڼې

لومړۍ ټوك



ليکوال

پوهاند رازقي نوري

۱۳۸۵

الله اعلم
بما نزلنا
من القرآن
الغيب

د هېواد لرغوني ښارونه او د تاريخ پاڼې

لومړی ټوک

ليکوال

پوهاند رازقي نړيوال

خپرونکی

د سرحدونو، قومونو او قبایلو چارو وزارت
د خپرونو او فرهنگي چارو ریاست
د خپرونو لوی مدیریت



د کتاب پیژندنه:

د کتاب نوم:	دهیواد لرغوني ښارونه او د تاریخ پاڼې
لیکوال:	پوهاند رازقي نړیوال
مهتمم:	الحاج محمد انور شمسه خیلي
د چاپ نېټه:	۱۳۸۵
د چاپ شمیر:	۱۰۰۰ ټوکه
کمپوز او ډیزاین:	اکمل "عازم"

جاب: ښکاره انتشارات و مطبعه میوند، جوار ریاست فارمسی، مقابل لېسه عالی افغان ترک، کابل - افغانستان
تېلېفون و فکس: ۰۰۹۳(۲۰)۲۱۰۳۵۶۹، ۲۲۰۰۴۵۵-۰۲۰
تېلېفون های همراه: ۰۰۷۰۲۹۵۲۱۴، ۰۰۷۰۲۸۴۹۵۴، ۰۰۷۹۹۳۲۰۳۶۶، ۰۷۹۹۸۶۰۲۲۱
پست الکترونی: maiwand@asia.com

يادونه

د سرحدونو، قومونو او قبيلو چارو وزارت د خپرونو او فرهنگي چارو ريست د خپرونو لوی مدیریت وېرې چې د پښتو د وياړني او خواکمن ادب په گلبني کې نور گلان راټوکېږي او دهغې بنديست لاريت او ارزښت يې لاپياوړی کوي.

دادی بيا هم د پښتو ژبې مينه والو او دوستانو ته د بناغلي پوهاند رازقي نړيوال اثر (دهېواد لرغوني ښارونه او د تاريخ پايې) تر سرليک لاندې لومړی ټوک د کتاب په شکل ډالۍ کوو پدې کتاب کې دهېواد د ډير لسو لرغونو ښارونو او دسيمو جغرافيوې موقعيتونو او تاريخي ارزښت، دفاعي خصوصيات، نظامي ارزښت او داسې نورې ځانگړتياوې خپرل شوي دي. موږ د هېواد د پښتليک مينانو، ليکوالو، شاعرانو په تيره بيا د تاريخ ليکونکو ته د يوه تاريخي هنري جامع او ښکلي انځور په توگه په زړه پورې ارزښت لري. بناغلي نړيوال د ۱۳۲۹ کال راهيسې په څو ادبي او فرهنگي چارو کې برلاسی لري او څوک نه کيږي چې د هېواد لرغوني ښارونه او د تاريخ پايې تر عنوان لاندې اثر د ډيرو ستونزو په گاللو او ژورې خپرکتاب سره د پښتو په خوږه ژبه ټول اوچمتو کړی دی. د نړيوال صاحب دا اثر نه يوازې په تاريخي لحاظ نه بلکې په ژبني لحاظ هم ډير ارزښت لري. موږ بناغلي نړيوال صاحب ته په ژوره مينه ددغه کتاب د خپریدو مبارکي وايو. او د خپرونو په برخه کې يې د بناغلي نور محمد "حيدري" نه سترې کيدونکې هڅې ستايو. او دهېواد پياوړو او درنو ليکوالو، اديبانو، پوهانو، شاعرانو ته ډاډ ورکوو چې د سرحدونو، قومونو او قبيلو چارو وزارت د خپرونو او فرهنگي چارو ريست د بيلابيلو ارزښتنو کو اثر و د چاپ او خپرونو په برخه کې نه محترم پوهانو سره نه هيڅ راز مرستې څخه ډډه نه کوي.

په ډير درنښت

الحاج محمد انور "شمسه خيل"

د خپرونو لوی مدير

د موضوعليانو فهرست

مخ	موضوعگاني
۱	تقريظ - سر محقق نصر الله سوبمن
ن	تقريظ - سر محقق ډاکټر الف محمد شرر
ح	تقريظ - د سر محقق مرستيال نظر محمد عزيزي
۱	سريزه
۵	۱- کندهار (اشرف البلاد)
۱۵	۲- کابل (د افغانستان زړه يا څلور لاري)
۳۸	۳- بلخ (ام البلاد)
۵۰	۴- هرات (د مرغلو ښار)
۶۷	۵- غزني (عروس البلاد)
۷۷	۶- تنگهار (د باغونو او گلونو ښار)
۹۴	۷- زرنج (مدينه العذرا)
۱۱۷	۸- کاپيسا - بگرام (د هندوکش د لارو وړ)
۱۴۲	۹- گرديز (د پکتيا ولايت دروازه)
۱۵۲	۱۰- لوگر (مثلث الشكله سيمه)
۱۶۷	۱۱- کونړ او نورستان (د افغانستان کشمير)
۱۹۵	۱۲- غور (د ښکلو ښارونو مانيو او مستحکمو کلاگانو مجتمع)

-
- ۲۲۴ - ۱۳- تخارستان «د نجیبه ډبرو او د قیمتي کانونو سیمه
- ۲۴۰ - برنی تخارستان «بدخشان یعنی بلخشان
- ۲۵۸ - ښکتنی تخارستان
- ۲۷۷ - د تخارستان طبیعي عجایب
- ۲۸۰ - ۱۴- پایله او وړاندیزونه
- ۲۸۲ - ۱۵- اخځلیکونه
- ۰ - ۱۶- د لیکوال لنډه پیژندنه

تقریظ

د هېواد لرغونې ښارونه او د تاریخ پانې

محترم پوهاند رازقي نړيوال د پورته سرليک لاندې اثر مې ولوست په دې کتاب کې د هېواد د ۱۳ لرغونو ښارونو او سيمو جغرافيوي موقعيتونه، تاريخي ارزښت، نظامي ارزښت، د تاسيس بڼه، دفاعي خصوصيت او داسې نورې ځانگړتياوې څيرل شوي دي. تر دې وخته په دې موضوع کې يو ځانگړي، مفصل او جامع اثر په تېره بيا په پښتو موجود نه و. په دې اساس د استاد نړيوال په همت دې برکت وي چې د هېواد د لرغونو ښارونو په هکله يې څيړنه، گرويرنه وکړه او خپل اثر يې په روانه پښتو ژبه ترتيب او چاپ ته چمتو کړ.

لکه چې پورته ياده شوه، په دې اثر کې ۱۳ ښارونه شرحه شوي او داسې معلومېږي چې د کتاب دويم ټوک به هم د استاد په همت په ورته بڼه چاپ ته آماده شي. په دې لومړي ټوک کې استاد نړدې له ۸۰ ماخذونو څخه استفاده کړې چې دا پخپله د اثر د غناله پاره بنسټ برابر کړي دي.

مؤلف خپله څيړنه د اشرف البلاد کندهار څخه پيل کړې او بيا يې د کابل، بلخ، هرات، غزني، تنگرهار (د باغونو او گلونو ښار)، زرنج، کاپيسا-بگرام،

گردیز، لوگر، کونړ، نورستان او غور ښارونه او تاریخي سیمې په سیستماتیک ډول خپرلي دي

د اثر لیکوال، استاد نړیوال نه یوازې په تاریخي لحاظ د دې اثر په بشپړتیا کې زیار ایستلی، بلکې په ژبني لحاظ، یې هم هڅه کړې چې د اثر په کښلو کې له معیاري او عام فهمې ژبې څخه کار واخلي. تر څو په لوستلو کې یې هر چاته آسانتیا وي برابرې شي. له بلې خوا څرنگه چې استاد نړیوال د هېواد یو خوږ ژبي شاعر او ادیب دی، نو په کتاب کې یې د انشاء او ادبي خواوو څخه هم څه کمي نشته او ښکلې کلمې او جملې یې کارولي دي

لیکوال د دې اثر په ترتیب کې رښتیا زیات زیار ایستلی او د لومړي ځل له پاره یې د هېواد د فرهنګي بډایۍ په منظور دا اثر چاپ ته چمتو کړی. له دې اثر څخه د عامو لوستونکو تر څنګ محصلان، په تېره بیا د لرغون پوهنې د څانګې زده کوونکي پوره ګټه اخستلی شي. زه د دې اثر چاپ یو ګټور اقدام بولم او لیکوال ته له الله پاک څخه د دغسې نورو آثارو د تالیف توفیق غواړم

سر محقق نصرالله سوبمن منگل

د افغانستان د علومو اکاډمۍ د بشري علومو مرستیال

۱۳۸۴ ۱۰ ۲۸

تقریظ

د محترم پوهاند رازقي نړیوال پر اثر د هېواد لرغونې ښارونه او

د تاریخ پانې

د سرحدونو او قبایلو د چارو وزارت د ۶۴ / ۹ / ۱۶ / ۱۳۸۴ گڼې مکتوب، او د افغانستان د اسلامي جمهوریت د علومو د اکاډمۍ د بشري علومو د معاونیت د ۸۱۲ / ۸ / ۱۰ / ۱۳۸۴ گڼې مکتوب په ځواب کې باید ووايم، چې د ټولو مصروفیتونو سره سره، د پورتنی اثر د لوستلو او مطالعې مسؤولیت مې په غاړه واخیست.

محترم څېړونکي د موضوع د ماهیت او د ټولنیزو پدیدو د مبرمیت د پیژندلو په ترڅ کې دا تشخیص کړي دي چې څه؟ څه دي؟ نو ځکه دی دې ته وهڅېد تر څو د هېواد بډای لرغوني تاریخ د هېرېدنې نه وساتي او د انسانانو په مفکورو او تصوراتو کې ورځای کړي.

څېړونکی چې اوږده د لیک، لوست او څېړنې بډایه تجربه لري او د څو تکاملي پړاوونو وهورونکی دی، په خپله څېړنه کې یې محطاط او دقیق دریځ غوره کړی دی. د ده د څېړنې نه داسې ښکاري چې دی د لرغونپوهانو سره مینه او د لرغونپوهنې سره نږدې اړیکې او ښه زده کړه لري. ده په خپله څېړنه کې دا ثابته کړې ده چې، هیڅ ډول تعصب ده په لیکنو کې نه لیدل

کېږي. که څه هم چې د دغه اثر لیکنه ډېره تحلیلي بڼه لري، خو بیا هم د ده لیکنې په ډېر بڼه ادبیاتو او مناسبو جملو سمبال شوي دي. د ده په لیکنه کې، لوستونکي ته دا امکان لاس ته ورځي ترڅو د لیکنې په میتود آگاه او د هغه نه بڼه انتباه واخلي. د ده لیکنه نه یوازې دا چې د هېواد ښارونه توضیح کوي، بلکه د نوي مفکورې وړاندې کوونکی دی.

ده دا ثابته کړې ده چې انساني ماهیت د ده په څېره کې نه، بلکه د ده په مفکوره کې پروت دی. ښې جامې، ښکلي الفاظ د ښه مفکورې تضمین کوونکی نه دی. علت هر ځانته معلول لري، هیڅکله د یوې پدیدې معلول د پردې (بلي) پدیدې د علت محصول نه شي کېدای. نو ځکه د محترم څیړونکي لیکنه مونږ د ده زحمت بولو.

محترم پوهاند رازقي نړیوال د دغه اثر په لیکنه کې ښه زیار ایستلی دی. د ده په اثر کې د عناوینو فهرست، سریزه، د دیارلسو ښارونو تشریح، پایلي او وړاندیځونه، اخځلیکونه او د څیړونکي پیژندنه ځای لري.

محترم لیکوال په سریزه کې د هېواد لرغونې انځور وړاندې کړی دی، او دا یې جوته کړې ده چې افغانستان کوم مصنوعي او ناڅاپه پدیده نه، بلکه یوه اوږده طبیعي پروسه ده چې د دې هېواد لرغونتوب ثابتوي.

ده په دغه ټوک (لومړي ټوک) کې یوازې دیارلس ښارونه په تاریخي لحاظ تشریح کړي دي، چې ښه په زړه پوري معلومات په دې هکله وړاندې شوي دي. د هر ښار د تسمیې وجه، تاریخي شالید او لرغوني ځایونه شتون ښودل شوی دی.

د ده پایلي په اثر کې د ده د مفکوري څرگندوي دي، چې دی دا هیله او هوډ لري تر څو خپل دغه پیل شوي دنده (د هېواد د لرغونو ښارونو پیژندنه، هېواد والوته بشپړه او وړاندې کړي

دا اثر چې په ټولیزه توګه ۱۷۰ مخونه لري، په لیکنه کې له ۸۰ ماخذونو څخه کار اخیستل شوی دی. زده دده کار او زیار په دغه هکله ستایم، او د دغه اثر د چاپ وړاندیز کوم او گران لیکوال ته پوره روغتیا او د لابنه څیړنې هیله کوم

په درناوی

د افغانستان د علومو د اکاډمۍ علمي غړی

سر محقق ډاکتر الف محمد شرر

۱۳۸۲ ۱۰ ۲۱



تقریظ

پیرامون اثر محترم پوهاند رازقي نړیوال

به تاسی از مکتوب شماره ۸۴۴ / ۷۶۹ مؤرخ ۲۷ / ۱۰ / ۱۳۸۴ که از جانب مقام محترم معاونیت علوم بشری اکادمی علوم افغانستان برای بنده جهت ابراز نظر اثر تحت عنوان "د هېواد ښارونه او د تاریخ پانې" لومړی ټوک" می باشد، گسیل گردیده که اینک در زمینه چنین ابراز نظر صورت می گیرد.

محترم پوهاند رازقي نړیوال در زمینه نبشت اثری اقدام ورزیده که هم اکنون نسل های بالنده کشور و به ویژه محصلین، دانشمندان و عام بدان ضرورت مبرم آگاهی و استفاده را داشته و می تواند در معرفی و شناخت آثار مادی، عناصر کهن و تمدنی کشورش آگاهی لازمی را به دست بیاورند.

نویسنده محترم که در نگارش و آفرینش آثار متعدد ید طولی دارد، اثر متذکره که فصل اول از معرفی ساحات باستانی و شهرهای عمده کهن کشور نماینده گی می نماید، برخورد و ژرفنگری خوبی داشته، معلومات لازم و در خور توجه را مربوط به شهرهای چون کندهار، کابل، بلخ باستان، هرات، غزنی، ننگرهار، زرنج، کاپیسا، گردیز، لوگر و امثالهم ارائه داشته و در هر مقطع از معرفت شهرها، وجه تسمیه، محتویات متنوع از نظر تاریخ، باستان شناسی و جغرافیا را مد نظر گرفته به صورت تسلسل و منطقی با کاربرد

کلمات و واژه های مطبوع و قابل پذیرشی را در تدوین اثر، جملات و بخش های مربوط مراعات نموده است.

علاوتاً نویسنده محترم در بسیاری از موارد، محتویات و ارزش های ویژه شهرها و شهرک ها، نقش زعامت ها در ایجاد چنین شهرها با ابعاد گونه های تمدنی و فرهنگی را با تحقیق و اسناد، مستدل نموده و بر غنامندی هرچه بیشتر اثر افزوده است.

اثر مذکور عاری از استعارات و پراگنده گی بوده ابعاد متعادل متن نمایشگر طرز تفکر عالی و طرز تفکر دانشمندانه بوده، سعی ورزیده شود تا حدود امکان معلومات و اطلاعات دقیق ویرا بیشتر ضم اوراق زیرین تاریخ کشور در برهه از زمان موجود نماید.

من به نوبه خویش اثر دانشمند محترم پوهاند رازقی صاحب مثبت و در خور توجه ارزیابی نموده. امیدوارم این اثر اقبال چاپ یابد.

با احترام

معاون سرمحقق نظر محمد عزیز

رییس مرکز بین المللی تحقیقات کوشانی

بِسْمِ اللّٰهِ الرَّحْمٰنِ الرَّحِیْمِ

د لوی او بښونکی خدای په نامه

سریزه

زموږ د گران افغانستان د لرغوني تاريخ پانې له تليپاتي وياړليو يادگارونو، علمي، فرهنگي، مدني او مذهبي بډايو ميراثونو، بي سارو اتلوليو، حماسو او د سرسارو شهكاريو څخه ډكې دي او په هر سيمه كې يې د ستراتيجيكو سنگرونو، د پريمانو نجيبه او قيمتي ډبرو د ~~توليد~~ طبيعي عجايبو، او بې شمېرو معدنونو زيرمې خوندي دي، د آسمان تورونكو غرونو، څپاندو سيندونو، هسكو درو او سردرو، گڼو ځنگلونو، غونډۍ غونډۍ ريگونو، پراخو كرونو او داسې نورو جغرافيو مظاهرو ورته لا غنا وركړې ده.

دا د پريمانو حاصلاتو، ډول ډول خوږو ميوو او گلونو وطن د دې كوچنۍ محدودې سره سره په نړۍ كې هيڅ ساري نه لري

دا چې افغانستان د نړۍ خوځنده زړه، پاميريې د نړۍ هسك پام او دا هېواد د نړۍ څلور لارې (اورتسيانا، بلل شوی دی کومه سرسري او بې بنېسته خبره نه ده.

افغانستان که څه هم د فاتحانو او جهان کشایانو د زور ازمايي او د هغو د دمنشيو ډگر گرزیدلي دی د دې تر څنگ د بې شمېرو مدنیتونو او فرهنگونو د يو ځای کېدو کانون هم پاتې شوی دی.

په دې لرغوني هېواد كې نه يوازې د ورينغو لږي ختيز او لويديز سره نښلولي دي بلكې همدا كابل په لرغونو اناتو كې دروم، يونان، ماورالنهر هند او چين تر منځه د سوداگري د مالونو د راكړې وركړې او د واټونو كنترولۍ نقطه هم گرزيدلې ده.

زموږ لرغونی اريانا هېواد ته يوازې د زر تشارا د واحد خدای پرستی، او بشر دوستانه آيين مرکز و بلکې د علم او فرهنگ د بيلا بيلو متحرينو، فيلسوفانو، نوږغو، نوږبنگرانو، طبيبانو، صنعتگرانو او د داسې نورو ځانگو د ماهرانو روزنځای و. هغه چې د پوهې او خلاقیتونو او مفکورو پلوشې يې تر شرق او غرب پورې خپرې وې هوکې د البيروني، ابن سينا، فارابي، سيد جمال الدين افغان او داسې نورو سترو شخصیتونو وياړلی تاټوبی هم دی.

د هېواد لرغونی ښارونه او د تاريخ پانې په دې اثر كې به په مستنده توگه وكتل شي چې د نامتو مورخانو جغرافيا پوهانو او د تذکره ليکونکو په بيلا بيلو اثارو كې د دې ښارونو د جغرافيو، تاريخي، رزمي او اقتصادي، علمي و فرهنگي بډايو، شايستگيو او بې ساری توب ته څومره زيات د

ستاینې وړ لقبونه ورکړ شوی دی هغه چې د نړۍ د هیڅ هېواد ښارونه په دې ممتاز توب نه دي یاد شوي هوکې د اووگونو عجایبو خاوره. د تلپاتې سترو شخصیتونو سیمه د اشرف البلاد. ام البلاد یعنی د لوړو او ښکلو بیرغونو د ښار. د ملغلرو د ښار او د عروس البلاد د ښار لرونکی هېواد. د افغانستان زړه. د نړۍ څلور لارې همدلته پروت دی. اور تاکانا. د باغونو او گلونو ښار مدینته العذرا. باگرام. د افغانستان کشمیر. د هندو کش د لارو ور. د ښکلو ښارونو او مستحکمو کلاگانو مجتمع د همدې خاورې نامتو سیمې دي. دا د ریگونو او حماسو وطن د لعلونو او د نجیبه ډبرو د کانونو او د طبیعي عجایبو لرونکی د خوږو او رنگارنگ میوو. خربوزو انګورو او پستو او نارنجانو خاوره

دا زموږ د نومیالیو نیکه گانو. د هسکو هسکو برجورو کلاگانو استحکامي د ژونو. حصارونو او بالاحصارونو. ښکلو او لوړو قصرونو. پرتمینو کوشکونو او ارگونو او د تاریخي پلازمینو هېواد، هغه چې د هرې تېرې او کنډوالې لاندې یې د تاریخي شخصیتونو د توری او قلم خاطرې پرتې دي. هغه چې هر یوه یې جلا جلا خو ویاړلې ځانګړتیاوې لري

لنډه دا چې زموږ لرغونې او ویاړلې افغانستان دغه هر اړخیز لوړ مقام زه دې راوبللم چې د ښارونو او د هغو د پراخو مدنیتونو پیژندنې ته لاس واچوم. هغه لرغونی ښارونه او تاریخي آثار یې چې یاد طبیعي افتونو په وجه له منځه تللي دي او یا انساني وحشتونو او یرغلونو پوپنا کړي دي. حتی د ځینو یې هیڅ نښه نښانه نه ده پاتې شوې او د ځینو کنډوالې او پاتې شوني د هغه د لرغونی برم او د بدبې نماینده گۍ کوي. د ځینو نومونه یې تعویض شوي او ځینې یې زموږ د معاصر تاریخ له حافظې څخه هېر شوی دي. او لا دې امکان موجود دی چې نه یوازې د هېواد نوی نسل به یې د زوړ برم او عظمت سره بې تفاوته او بیگانه شي بلکې دا اندیښنه هم شته دی چې راتلونکي نسلونو ته به یې هیڅ نوم او نښان هم پاتې نه شي او دا به په حقیقت کې زموږ له لرغوني پرتمین فرهنگ او له تاریخي ودیعو سره د بشپړې بې خبرې لامل وګرزي

نو د دې لپاره چې موږ د خپل هېواد د تېرې د بدبې. شان او شوکت او له تاریخي بډاینو سره د پېژندګلوی لړۍ شلیدلې نه وي، نو د جګړو په سختو شرایطو کې یعنې د اور، لمبو، لوګیو، د راکتونو، ګولویو، مرګ، ژوبلی، نا امنیو په ډېرو ځورونکو شپو او ورځو کې چې مور او زوی سره یو له بله بیلیدل، ما د خپل ژوندانه د وروستیو قیمتدارو طلايي شیبو څخه په ګټه اخستنې سره، د هغو کتابونو په پانېو کې چې په عامې کتابخانې او زما په محدوده کتابخانه کې موجود وو خپل دې علمي تحقیقي فعالیت ته دوام ورکړ.

د هېواد ښارونه او د تاریخ پانې دا اثر لکه چې له نامه څخه یې جوتې ده. د هېواد د ښارونو باب د هغو معلوماتو مجموعه ده چې حتی الوسع مې پکې موندلي دي. نو په پوره صراحت سره وای چې د

دغو تیتو پرکو معلوماتو را اخیستل او بیا سره پینوندلو او مطلوب بحث ترې جوړول هغه هم په هر اړخیزو نامساعدو شرایطو کې څه آسانه خبره نه ده نو خامخا به یې نیمگړتیا نه وي.

د دې اثر د محتویاتو په بډاینو کې چې لا اغیزمنې لري هغه دا دي هر ښار د دې تر څنګه چې یې د تسمیې د وجهې او د مورخانو او جغرافیا پوهانو په آثارو کې تر څیرني لاندې نیول شوي دي د هغوی په ځینو ځانگړتیاوو هم یو څه رڼا اچول شوی ده، د بیلګې په توګه لکه د کاپیسا، بگرام، د ښار د معرفي کولو په بحث کې گورو چې دا ښار نه یوازې د ستر کنیشکا د امپراتورۍ د دویني مهم شاهي ښار او پلازمینې په توګه بلکې د کوشانی ځلاندي دورې د بودايي آئين او د کوشاني مدنیت د عروج د مرحلې خورا ویانده ممثل بلل کېدای شي.

کله چې زموږ د لرغونې زمانې د بخدي کورنۍ د یما د پاچهي د ښکلو او لوړو بیرغونو د ښار تاریخي مقام او په دې عصر کې د هغه ام البلاد ښار د معمارۍ عالي سبک او د لوړ مدنیت بیلګی د لوستونکي په وړاندې تجسم پیدا کوي.

د افغانستان زړه یعنې دا په زیاتو نومونو یاد شوی کابل د یوې څلور لارې په توګه د تمدنونو او د علم او فرهنگ د متلاقي کېدو د نقطې په توګه د ځانگړې اهمیت وړ بلل کېدای شي او لا چې د هغه د بالاحصار د ښار بې ساری عظمت او د بده او د هغه د غرگوټو پر سرونو باندې د دیوالونو روایتونه ولوستل شي زموږ لرغونې ښارونه هر یو په خپل ذات کې ویارلی تاریخ لري داریه د اور تاکانا کلا هم د خپل پوځوالي له مخې او د معمارۍ د ځانگړي سبک له مخې خورا بې ساری گڼل کېږي.

د دې ښار په ډله کې د آی خان ښار د خپلو یو لړ مشخصاتو تر څنګه د هغې د کتبې متن هغه د یو لارښوونکی سند په توګه د یو تلپاتې اثر حیثیت لري، د غزني پخه کلا او بالاحصار او د هغه منارونه هغه یادگارونه دي چې د دې عروس البلاد ښار د علم او فرهنگ شهکارونه له هیږیدنو څخه ژغوري. نگاراهارا د نارنجانو د میوو د ښار تر څنګه د طراوت او همیشه بهار ښار او د یو مذهبي ستر مرکز په توګه د گلونو ښار پاتې شوی دی.

که غور او زرنج له تاریخي سیمو څخه یادونه کېږي د دغو ریگو او حماسو په پراخه خاوره کې، د لرغونو عظمتونو، ښکلو ښارونو، مستحکمو کلاگانو، لوړو او پرمینو کوشکونو او د معمارۍ شهکارونه د تاریخ له حافظې څخه هیږیدای نه شي.

د لوگر او گردیز د ښارونو سره په تاریخي او فرهنگي محلاتو کې لکه د میرزکې د مذهبي او مستظرفه صنایعو د تاریخي آثارو سره آشنا پیدا کېدای شي.

کونړ او د نورستان د طبیعي ښکلو مناظرو او درودونو په شتون سره، د افغانستان د کشمیر مقام جوتوي او د ده په خوا کې د نړۍ د بام په دا بله لمنه کې تخارستانونه او د هغو مربوط ښارونه هر یو د

طبیعی شتمنیو د نجیبه ډبرو او د لعلونو د معدنونو په خوا کې د دې هېواد د بډایه فرهنگونو بیلگې او د کوشاني مدنیت د معرفي کولو د زیاتو مثالونو معرف گڼل کیږي.

اشرف البلاد نه یوازې د کوشاني د ځلاندي دورې د اشوکا د زمانې د مدنیت د کتیبو درلودونکي دی بلکې د پانی پت د میدان د قهرمان ستر احمد شاه او د ملي جرگو د موسس میرویس خان هوتک د شهکاریو کیسې هم بیانوي.

که موضوع را لنډه کړم زموږ د هېواد دا ټول لرغونې ښارونه او سیمې زموږ د لرغوني تاریخ هغه تلپاتې ودیعی دي چې تر آبه به د لوی افغانستان د آریانا او خراسان لرغونې نوم او نشان ژوندي وساتي.

د دې کتاب لومړی ټوک له فهرست، تقریظونو او سریزې پیل کیږي د ښارونو تر پیژندنې وروسته په پایلې او اخیستلیکونو پای ته رسیږي.

او دوهم ټوک چې یې هم چاپ ته چمتو دي انشاء الله تعالی وروسته به چاپ شي.

زه له موقع نه په گټه اخستنې سره د افغانستان د اسلامي جمهوري دولت د سرحدونو د قومونو او قبایلو چارو د جلالتمآب وزیر محترم تورنجنرال عبدالکریم "براهویی" څخه زیاته مننه کوم چې د هېواد د لرغونو افتخاراتو سره د خاصې علاقمندی له مخې یې په ډېر اخلاص د دې اثر په دوو ټوکو کې د چاپولو هدایت ورکړ چې لومړی ټوک یې له همدې کتاب څخه عبارت دی.

همدا شان د افغانستان د علومو اکاډمۍ د مشرتابه په تېره بیا د اکاډمۍ د بشري علومو د برخې مرستیال زما د روند استاد سر محقق نصر الله سوبمن، د کوشاني څیړنیز نړیوال مرکز رییس د سر محقق مرستیال نظر محمد عزیزي او د تاریخ او انتوگرافی د انستیتوت آمر سر محقق ډاکتر الف محمد شرر څخه د زړه له کومې مننه کوم چې په ډېر محدود وخت کې یې د دې اثر چاپ ته د چمتو کېدو او د تقریظونو د لیکلو په برخه کې زما څخه هیڅ ډول همکاري و نه سېموله.

په درنښت

پوهاند رازقي نړیوال

د کوشاني څیړنیز نړیوال مرکز علمي منشي



د ښارونو پيژندنه

۱ - کندهار

(اشرف البلاد)

زموږ د هېواد د ښارونو نومونه هميشه په هماغه لومړنۍ نوم نه دی پاتې شوی د مختلفو عواملو له کبله د دغو ښارونو بڼه او نوم بدل شوی دی چې کندهار (قندهار) هم له دې ډلې ښارونو څخه دی. د کندهار (قندهار) نوم دومره تاریخي سابقه نه لري ځکه چې دا ښار په وروسته زمانو کې د گندهارا د نوم په انتساب سره مشهور شو چې په دې برخه کې د هېواد په تېره بیا خارجي محققانو ډېر څه لیکلي دي.

د تاریخي مدارکو په اتبار پخوا تر دې چې دا ښار د کندهار په نوم شهرت پیدا کړی په بیلابیلو نومونو باندې یاد شوی دی لکه اراکوزیه په اوستا کې هره هوای تي او د داریوش په کتیبه کې Harauaitsh او په اسلامي دورو کې ارخوذ، ارخد اخذو، رخج (او په معرب شکل الرخج) یاد شوی دی.

د اسایکلو پیدایې بریتانیکا له مخې هغه خرابي چې په (اولان رباط) کې پرته دي د اراکوزیه د لرغوني ښار محل دی د ولاړو اوبو لویدیز ته د ترنک د سیند په حوزه کې موقعیت لري او د بار تولد د

عقیدې له مخې په میلادي اومه پېړۍ کې دا سیمه درخچ په نوم یاده شوی ده.^۱
د سکندر د حرکت په وخت درخچ او اراکوزیه څخه داسې یادونه شوی ده هغه وخت چې مقدوني
سکندر د درنگ (زرنج) سیمې فتح کړی درخچ له لارې دا اراکوزیه حوزې ته چې د ننې کندهار سره
مطابقت لري راوړسید.^۲

دلته دا خبره فکر ته راځي چې درخچ داراکوزیه یو محل ؤ او ممکن درخچ څخه د کندهار ښار او
داراکوزیه څخه مراد د کندهار حوزه ده چې یو د بله سره جلا مفاهیم افاده کوي خو په راتلونکو څېړنو
کې بیا دواړه یو مفهوم ورکوي مگر سر اولف کارو په خپل اثر پتائزکی الرخاج (رخچ) بیا داسې معرفي
کوي:
الرخاج د کلاسیک اراکوزیه عربي شکل دی او هغه سیمه لږو ډیره د کندهار ولایت ټوله سیمه په غیر
کې رانیسي.^۳

اصطخري بیا درخچ په هکله داسې وایي:
رخچ د یوه اقلیم نوم دی او په دې سیمه کې کرنه او ډېره غله موجوده ده.
ابو حوقل لیکي: رخچ د اقلیم نوم پنجوايي یې حاکم نشین او بل ښار یې کهک دی د بلدی داور
(زمیندور) او بلشل (بالستان) ترمنځه پروت دی زیات اوبنان، غوایان او میړی لري.
حدود العالم رخچ په رخذ ظبط کړی لکه چې لیکي: رخذ یوه سیمه ده، آباډه او د زیاته نعمتونو
رلودونکي او یوه جلا ناحیه لري، پنجوری (پنجوايي) چې د رخذ کلي دي. (۱۰۳ مخ)
د هفت اقلیم مؤلف چې په ۱۱ه پېړۍ کې تیر شوی دی د قندهار په هکله وایي:
قندهار د یو پوخ بند ښار لري وایي هر وخت چې کوم لښکر هغه ښار کلا بند کړي د هغوی په نظر د
بند ښار تر هغې پورته دی چې فکر کېږي او د کلا په منځ کې په سنگ خارا کې یو ژور کوهي لري.
د هغې اوبه یې رواني لیدلی دی او کله چې له هغې کوهي څخه اوبه راوباسي د ونو پانې او د بوتو
خانگې ترې راوړي او د هغې د ملحقاتو څخه یو هم زمیندور دی چې د سوری پایتخت ؤ. څوک چې د
غوري پاچاهانو نیکه ؤ او بل یې بست دی چې یو له برمه ډک ښار دی او په دې سیمه کې گنبدې وي،
هلته دوه قبرونه دی.^۴

ابوالفدا هم په یوه ځای کې د سستان، سند او کرمان د ښارونو په ډله کې د الرخچ او کندهار څخه

۱ علي احمد جلالي، تاریخ افغانستان از نگاه عسکري، ج ۱، وزارت دفاع ملي، اردو مطبعه، ۱۳۴۶، کابل

۲ پورتنی اثر، ۹۴۰ مخ

۳ پښتانه (پتائز) سر اولف کارو، ژباړه شير محمد کریمي - دانش کتابخانه، پېښور، ۱۳۷۸.

۴ غبار، افغانستان در مسیر تاریخ، مؤسسه طبع کتب، دولتي مطبعه، ۱۳۴۶ مخ

یادونه کړې ده او د اتمې پېړۍ مشهور سیاح ابن بطوطه کله چې یې د ماورالنهر په هېوادونو کې د خپل مسافرت د واقعاتو په باب خبرې کولې، د قندهار په هکله یې هم کیسه کړې ده. په همدې شان د هند د وروستیو جغرافیه لیکونکو څخه مرتضی حسین بگرامي په خپل کتاب حدیقه الاقالیم (۱۲ پېړۍ)، د خراسان تر عنوان لاندې د ښارونو په ډله کې له قندهار څخه هم یادونه کړې ده خو دلته د تامل وړ موضوع دا ده چې دا د قندهار څخه مطلب کوم کندهار دی؟

لکه چې دا پوښتنه تر اسلامي دورې راوړوسته په یوه روایت کې داسې برېښه شوی ده: ... خو کاله وروسته د سنجستان (سیستان) بل عرب حکمران عباد بن زیاد چې د الهند سرحدونو حملې وکړې او سیدونکي یې وتښتول، خو دوئ ته یې هم ډېر تلفات ورکړل. (د اپریل ۶۷۲م / ۵۳ هجري) کې و په دې لړ کې کندهار هم یاد شوی دی.

مگر د البیروني له خوا روښانه شوی ده چې دا اوسنی کندهار نه دی لکه چې په (۱۱م) پېړۍ کې د محمود غزنوي په دوره کې یې لیکلي دي. البیروني چې د هندي پاچاهانو په باب خبرې کوي، محمود غزنوي چې په کابل او کندهار کې حکومت کاوه او پایتخت یې وپهیندو چې دا کندهار نه بلکې گندهارا دی. د محمود د عمر په وروستیو کې د ده امپراطوری چې تر مشهد، نیشاپور، پنجاب او صوبه سرحد او آمو دریا تر آخوا پورې پلنه شوی وه، د ده د امپراطوری زړی (هسته) د اوسنیو غلجیو هېواد چې د کابل او کندهار (چې لانه و تاسیس شوی) تر منځ سیمه تشکیلوي.^۱

له گندهار څخه د کندهار په مفهوم په زیاتو تاریخي پیښو کې یادونې شوي دي لکه د الپکتگین او نه محمود و چه د کابل وادي او پېښور څخه (لا تر دې وخته پورې گندهار په گندهار سره یادیده او عربي شکل یې قندهار و) د هندوانو د شړلو پریکړه وکړه.^۲

په یوه بله پیښه کې بیا الخراج A erukhag اوسني کندهار، زابلستان، غزني جنوب او لویدیځ سیمه او حتی د کابل د پاچا په نامه یادیله (پورتنی اثر ۱۶۳ مخ) د یو سفريو دودونه ښيي چې دوی د ۱۴م پېړۍ د پیل تر ۸ ه پېړۍ پورې د کندهار په شاوخوا کې اوسیدل او بیا پېښور ته لېږدیدی دی. مگر دا د حیرانتیا وړ تصادف دی چې د پخوانی گندهار (د البیروني کندهار) نسي اوسیدونکی کاکي Khakhay او غوریا خیل قبیلې څه ډول او څه وخت له کندهار څخه راغلی حال دا چې د کندهار ولایت او ښار وروسته پیدا شوی دی. پوښتنه دا ده چې د افغانستان د دغه جنوب غربي ولایت نوم کندهار څه

۱ پښتانه پیمانز. ۱۰۶ مخ

۲ هماغه اثر. ۱۶۰ مخ

۳ هماغه اثر. ۱۶۱ مخ

۴ پښتانه پیمانز، د کریمي ژباړه. ۱۸۹ مخ

ډول راپیدا شو؟ په دې کې هیڅ شک نشته چې د محمود غزنوي د وخت د (۱ هجري پېړۍ) کندهار چې الیروني ترینه یادونه کړې ده د گندهار (نتی پېښور وادي) عربي شوی شکل دی. دا د کندهار ښار نه دی او د ټولو مسلمانانو لیکوالو په اثارو کې د کندهار د ښار ذکر نشته، که د کندهار ښار موجود هم و خود توجه وړ اهمیت یې نه درلود او چېرته د هغه ذکر نه دی شوی.

بیلیو عقیده لري چې کندهار د گندهارا د مهاجرو په واسطه جوړ شوی دی چې د پردیو د یرغلونو څخه له گندهارا څخه تښتیدلی او دلته میشته شوی دی. هیرو دوتس گانداریوی Gandarioi خپل نوم دغه نوی سیمې ته ورکړ هغه یرغل چې دوئ وشرل، هیردوتس هغوی 'سایتیان Seythis' بولي او د دوی د مهاجرت نیټه ۶-۵ م پېړۍ پیل بولي، له دې څخه څرگندېږي چې په تاریخي لحاظ به دا خلک سپین هونیان وي او دا سایتیان واقعاً د گوجرو نیکونه دی.

د نوموړي روایت په حواله دغه مهاجر نه یوازې د گندهارا نوم خپلې مستعمرې ته ورکوي بلکې لس پېړۍ وروسته بهر ته خپل اصلي ټاټوبي ته یوه غښتلی استعماري قوا رالیرلی هغه څوک چې اصلي ټاټوبی ته راگرځیدل د تبعید په زمانه کې د اسلام د منلو او قبلولو په واسطه یې اصل کور هیر کړی و، مگر هغه کاکي او غوریاخیل چې راستانه شوی وو په ډېره آسانی سره د پېښور د وادي په شاوخوا کې سیمو کې له نفوسو سره منحل او یو ځای شول چې د همدې حرکت پر بنیاد بیلیو خپله تیوري تاییدوي. د بیلیو ټینگار په خپله نظریه د تاریخي فک په توگه د ثابت تاریخ په ډول د منلو وړ نه دی، لرغوني فرض شوی مهاجرتونه د اسنادو، مسکوکاتو، لیکنو او کتیبو په واسطه نه وو تایید شوی، صرفاً داسې تیوري ده چې د دود 'قندهار' د اړیکو له مخې طرح شوی ده.

اسلامي دایرة المعارف Encyclopaedira of Aslam د دې تیوري یادونه کوي چې په دې هکله دې نوري څېړنې هم په راتلونکي کې تر سره شي. د کندهار د دې متن پخواني نظریې کندهار اسکندر جوړ کړي دي او نوم یې 'سکندریه' ارا کوزیه Alexandria-Arachosia ده او دوی لکه چې پښتو اریانا دایره المعارف د کندهار د تسمیې د وجه په باب وایي:

د کندهار د نامه په هکله (چې پخوا رڅخ یا اخذ بلل کېده) بیلا بیلې رای او عقیدې شته دی ځینې یې منشا 'الکزاندرة' بولي او ځینې نور بیا دا عقیده لري څنگه چې د گندهارا مهاجرین دی محکمې ته راغلل نو د گندارا نوم یې هم د ځان سره راوړو او بیا عربیانو هغه قندهار وباله چې دغه یادونه د گندهارا څخه دی سیمې ته د گندهارا یانو چېرې لیریدل تاییدوي. د پټاژ (پښتانه) اثر خپل تیر متن ته بیا داسې ادا مه ورکوي. د کندهار مشابهت له گندهارا سره چې د کابل سیند د بنکتنی وادي د هندي شاهانو لرغوني پایتخت و هغه لا پخوا اباد شوی و منطقي بریښي قندهار د عربي تذکره لیکونکو له

۱ پښتو اریانا دایره المعارف، ۷، تاریخ ټولنه، دولتي مطبعه، ۱۳۵۵، ۸۴۵ مخ

خو د گندهارا عربي شکل دی.

بیلیو وایي چې د کندهار کلمه (قندهار) دا را کوزیا د حوزې په باب هغه مهاجرینو ته اطلاقېږي چې په پنځمه میلادي پېړۍ کې یې له گندهارا څخه مهاجرت کړي دي او دا پېړۍ د دوی د مهاجرت د پاره چې د اراکوزیا (ارغنداب) په حوزه کې تر سره شو بیخي سمه ښکاري ځکه چې په همدې وخت کې یفتلیانو کابل فتح کړ او دا پېښه د چینی زایر سونگیان له یادونو څخه چې په ۵۲۰ میلادي کې یې له گندهارا څخه لیدنه کړې ده او د بودا کچکول یې د سلطان ویس په زیارت کې د ساتنې په حال کې لیدلې ؤ په ډېره ښه توگه څرگندېږي.

ځینې بیا داسې عقیده لري چې په (۵) او (۶) م پېړیو کې د هندو کش د شمالي صفحاتو څخه د هغه جنوبي لمنو ته او د اریانا ختیزو سیندونو او حوزو ته د کوشانیانو د ورتگ په وجه، دا مهاجرتونه منځ ته راغلي دي او ویل کېږي چې گندهاریانو د (قو) کاسه یعنی کچکول چې د بودیزم له یادگارونو څخه ؤ احتمالاً د کوم بودايي صوفي مهاجر (Mank) له خوا راوړل شوی و.

له کندهار څخه په اسلامي دوره کې یادونه شوی نه ده او همدا شان د غزنویانو په اسنادو کې هم په دې نوم کوم تذکرات نشته دی^۱ د موضوع د ښه وضاحت د پاره چې له گندهارا څخه کندهار ته کومه قبيله راو لیږدیدیله او څنگه یې د کندهار نوم د ځان سره هغې سیمې ته یووړ او بیا بیلېو د دغه کچکول په مورد کې زیات معلومات لري او ده دا کاسه (دا کچکول) په ۱۸۷۲ م د سلطان ویس په زیارت کې لیدلې ؤ چې اوس د کابل په موزیم کې ساتل کېږي. نوموړي وایي چې د دې کاسې قطر ۷ فته او له یوې توتې تیرې څخه کیندل شوی و. د سلطان ویس زیارت د کندهار له ښار څخه آخوا د کندهار د زاړه ښار په لویډیزه برخه کې واقع دی. البته د کندهار زور ښار د نادر افشار له خوا وران کړی شو.

(پښتانه ۲۶۳ مخ) او بیا د بودا د اوبو د (کاسې) کچکول سره د یادونې وروسته د کندهار اوسنی نوم د گندهار سره څنگه انتساب پیدا کړ محترم محمد ابراهیم عطایي په خپل یوه اثر کې په دې هکله داسې معلومات وړاندې کوي.

د هرودت (هیرودوتس) د پکتیکا د څلورو قبیلو د نومونو د یادولو په ترڅ کې لومړنی قبيله گندهارې ښودلې ده. او وایي چې دا د هغې تاریخي مخکې (گندهارا) (د کابل دره تراندوسه پورې) د اوسیدونکو نوم ؤ چې د تاریخ په ټولو دورو کې د "گندهاری" یا "گندهاری" په صفت یاده شوی ده. په اویستا کې هم د یوه پهلوان نوم "گندهاروا" ؤ او څنگه چې له تاریخي پېښو څخه څرگندېږي. دا قبيله په خپل اصلي ځای کې د همیشه د پاره نه ده پاتې شوی، بلکې ځینې کورنۍ یې نورو ځایونو ته تللی دی لکه د هندو کش شمالي خواوو ته تر آمو پورې، سیستان او د ارغنداب پولو ته ورکوچیدلی دی

۱ پښتانه تیمناز هماغه اثر، ۲۶۳ مخ

څوك وایي چې د "کندهار" څخه اخیستې شوی ده.

ښاغلی کهزاد په خپل کتاب تاریخ افغانستان کې دا نظریه هم تر یوه ځایه معقوله بللی ده او لیکي چې څو ځلي گندهاریانو د کابل د رود له شرقي حوزې څخه د ارغنداب حوزې ته مهاجرت کړې دي چې یو مهاجرت یې په ۵/۶ مسیحي پېړۍ کې صورت موندلی دي. په دې مهاجرت کې یې د "قو" د اوبو کاسه له براندوس څخه ارغنداب ته یووړه چې د بودیزیم یو مهم یادگار ؤ.

بې مورده به نه وي چې د کندهار اوسنی نوم د "گندهار" له نامه څخه اخیستی شوی وي. "گندوفار" د "پهلوان" د خپلواک کهول ډېر لوی پاچا ؤ او ده د ارغنداب په حوزه کې یو ښار هم پخپل نامه یاد ده و نامه ته نژدې جوړ کړی ؤ.^۱

د اوسنی کندهار کلمې د غوریانو د واکمنۍ تر وخته پورې هم کوم خاص شهرت نه درلود، او د غزنیانو په دوره کې هم د کندهار څخه کومه یادونه شوی نه وه.

خو تر دې وروسته یې شهرت مخ په زیاتېدو شو. او دا په دې معنا چې د کندهار (قندهار) نوم په بیلابیلو تاریخي اسنادو کې رانښکاره شو چې دا موضوع د دې ښار د جوړېدو د نیتې سره سم تړاو لري پښتانه (پتاز) په اثر کې په دې هکله په لیکل شوو واقعاتو کې داسې یادونې شوی دی د کندهار ښار وروسته له هغه جوړ شو چې په ۱۱۵۰ م کې علاوالدین غوري جهانسوز د بست ښار او غزني په ابرو بدل کړ.

د چغتایي جنگیزیانو په زمانه کې، د کندهار د ښار څخه یادونه شوی ده چې په ۱۲۸۲ م د هرات د کارت کورنۍ د حکمران له خوا ونيول شوه څوک چې د مغلو د فیوډالي سیستم استازي ؤ. تر دې وروسته گوډ تیمور کندهار ونيو او بیا د ده لسمی پیر محمد ته ورکړ شو او په اوروسته د ورو کې کندهار چې سلطان حسین بایقرا (۱۴۲۸-۱۵۰۵ م) کې پاچاهی ته ورسېد نوموړي هم مغول او د بابر د تره زوی ؤ. د کندهار نوم د ده په زمانه کې د لومړي ځل د پاره د یوې سکې پر مخ رانښکاره شو. د ده واکمنۍ ته په نژدې وختونو کې ذوالنون بیگ چې زمينداوري یې د خپلې واکمنۍ په برخو کې ورگډ کړ نو کندهار یې هم خپل پایتخت وگرزاه.^۲

بیا وروسته کندهار د تیموري کورنۍ د حاکمانو په لاس کې و او له درو خواوو څخه تر تهدید لاندې و: ازبک شیباني خان (چې بابر له ماورالنهر څخه شړلې ؤ) صفوي پاچا شاه اسمعیل او بابر هر یوه غوښتل چې کندهار ونیسي.

کله چې بابر په ۱۵۰۴ م کې کابل ونيو او شل کاله یې په دې هیله او چمتووالي تېر کړل چې هند

۱ پښتانه (پتاز)، ۶۲ مخ

۲ پښتانه (پتاز)، هماغه اثر، ۲۶۳ مخ، اریانا مجله، ۲ ګڼه ۱۳۳۵، کابل

ونيسي، تر څو چې يې د خپلو سنگرونو تر پياوړي کولو وروسته د هند نيولو ته اقدام وکړ. او د کندهار نيول ده ته بيخي زيات ضرورت ښکارېده او د سرحدي لشکر کشيو په ترڅ کې يې څو پلاد کندهار د نيولو قصد وکړ بالاخره په ۱۵۲۲ م کال کې يې کندهار ونيو.

دا ويلاى شو چې بابر د کابل او هند د فتوحاتو په لړ کې تل دا هيله درلودله چې دواړه کندهار (لرغونى گندهارا) او نوى جنوب غربي کندهار، د خپل کنترول لاندې راولي.

په يو بل روايت کندهار د سلطان حسين مرزا صفوي، شهزاده ولايت شو او له ده څخه وروسته د ده زوى مظفر مرزا ته ورکړ شو.

په ۱۵۸۷ م چې راجا بېربل مې شو د صفوي تاج و تخت په اصفهان کې لوى شاه عباس ته ورسيد. کندهار هم د صفويانو د سلطنت يوه برخه ده. دوه کاله وروسته ملک سدو (د سدو زو نيکه) د کندهار د شاوخوا ابداليانو مشر وټاکل شو.

د پورتنۍ څه اوږدې څيړنې څخه بيخي په ډاگه کيږي چې د غوريانو تر واکمنۍ د مخه کندهار د کندهار په اوسني نوم نه ياديده او په هر بل نوم چې ياديده هغه د کندهار (قندهار) نوم نه و. خو بيا څه وخت چې د کندهار ښار په لومړنۍ شکل آباد شو نو تر دې وروسته په تاريخي اسنادو کې په واضح او بې احتمال شکل يې يادونې شوي دي تر هغې چې لوى احمد شاه بابا هغه په نوى شکل جوړ کړ.

کندهار په افغانستان کې د هند د مغولي پاچاهانو په وخت کې

د کندهار زوړ ښار چې نادر افشار هغه په ۱۱۵۱ هجري کې وران کړ د لکه چې يا قبتول د غره په ختيزه لمنه کې پروت و چې دا غر شمالاً او جنوباً امتداد لري او د دې غره د پاسه د کندهار کلا او ارگ جوړ شوي و د اکبر نامي او آئين اکبري مؤلف او د اکبر د دربار مشهور مؤرخ او ليکوال ابو الفضل علامي په قول د کندهار ښار دوي دروازې درلودلې او ډېر مستحکم حصار و د هغې کلا ډېره سخته وه او گرد چاپيره ترې خندق هم موجود و.

د حصار په منځ کې د ارگ لوى برج واقع و چې اوس يې هم بقاياوې شته دي. او د هغه لوړوالى سلو مترو ته رسيږي او خلک ورته نارنج وايي.

سربېره پر دې د ننه په ښار کې د خاکستر برج او نوى برج په نوم برجونه هم شته دي او د نوموړي په ختيز کې موقعيت لري. هلته د اوبو، حوض او د ودانيو آثار ليدل کيږي چې د مير معصوم په قول د هغه د پاسه اټشکده ده.

له پخواني زمانې څخه دا عمارت له اومو خښتو څخه چې د هرې خښتې اوږده او پسرور دوه گزه او

وسط يې يوه لويشت وه. او د اکبر پاچا تر زمانې پورې په خپل حال موجود وو او کوم زيان ورته نه ورسيدلی.

د شاه جهان په زمانه کې د دې د غره د پاسه درې برجونه هم موجود وو په دې دوره کې د کندهار حصار يو شمېر دروازې درلودلی.

- د چهل زینې په طرف د ښار شمال ته دروازه گندگان

- د شيخ ولي دروازه.

- د ښار جنوبي لور ته د ماشور دروازه.

- د ښار ختيزې خواته نوی دروازه.

- د خضري دروازه.

- او قيتول ته نژدې د علي قايي دروازه.

د ابو الفضل د تصريح له مخې د قندهار د قاضي شمس الدين علي باغ، چهار دره او زور ښار چې دا د ماشور د دروازې په اطرافو کې واقع و.

او د ارگ په د ننه عمارت کې د خچه (آچه) په نامه يو برج و. او د گنج علي خان باغ هم دې شخص د شاه جهان په عصر کې (۱۰۳۲ هجري) د صفوي دربار له خوا چې د کندهار حکمران و د ښار په اطرافو کې يې جوړ کړي و.

د غره په لمنه او د ښار په داخل کې يوه کلا وه چې د وسلې او جبه خانې مخزن شميرلی کېده او له هغه ځايه د ماشور تر دروازې پورې د ښار په منځ کې يو اوږد بازار و.

د هغو دروازو څخه چې ابو الفضل يادې کړي دي نواب صمصام الدوله يوه بله دروازه هم د ويس قرن په نوم يادوي. کله چې په ۱۰۵۸ هجري کې د ايران پوځ کندهار محاصره کړ شادي خان د دې دروازې ساتونکی و.

اوس هم د کندهار د زور ښار ختيزې خواته نښتې يو مزار د سلطان ويس په نوم شته دی نو ځکه د دې دروازې محل هم د ښار شرقي خوا ټاکل شوی دی.

د کندهار حصار لکه چې پرې خبرې وشوې په گورگاني دوره کې موجود و او شاه جهان تر اتو لکو روپو پورې د هغه د تعمير په ترميم ولگولي^۱.

شاه جهان همدا شان د کندهار، بست او د زمينداور د کلاگانو په جوړولو اته لکه روپي مصرف کړې بايد زياته شي چې د هند د مغلي پاچاهانو په دوره کې کابل او کندهار له ابتدا څخه دارالقرض وو او په دې دورو کې دلته زيات مسکوکات وهل شوی دی چې د کابل د موزيم د اسلامي مسکوکاتو مهمه برخه

^۱ تاريخ افغانستان در عصر گورگاني هند مؤلف عبدالحی حبيبي ۲۰۰۷-۲۰۰۵ - مخونه

شمېرل کېږي.

د ابو الفضل د تصریح له مخ د اکبر په زمانه کې کابل له هماغو څلورو ولایتو څخه ؤ چې اکبري طلاوي پکې سکې وهل کیدلی د سپینو زرو او مسوسکي هم دلته وهل کیدلي لکه چې لیدل کېږي زیاتې مسي سکې د زرم هجري کال او تر هغه وروسته په کندهار کې وهل کیدلی. په جهانگیری عصر کې هم دا سکې د آسماني دولس گونو برجونو په تقویمي شکل ضرب شوی دی. په همدې شان په یوولسمه پېړۍ کې چې د جهانگیر زمانه ده د هغه فلزي روپۍ په کندهار کې وهل شوی او دا بیت پرې منقوش ؤ:

ز جهانگیر شاه اکبر شاه - سکه قندهار شد دلخواه^۱

د کندهار ښار د نادر افشار په وخت کې

هغه وخت چې نادر شاه د خپلو لښکر کشیو په ترڅ کې چې د هېواد په لویدیزو او جنوب لویدیزو سیمو کې یې تر سره کړي او د کندهار ښار یې د خپل یوه پوځي مرکز په توګه وګرز او، نو بیا یې هلته یوه پخه کلا هم جوړه کړه په دې کلا یې هغه وخت شروع وکړه چې د شیر سرخ د مزار په سیمه کې یې خپله قرار ګاه و اړوله او بې له ځنډه یې په دغه پوځي کلا بنا وکړه. د دې کلا د دیوالونو او برجونو د جوړولو په کار کې د کلیو بې وسلې بزګران او افغاني بندیان وګمارل شول. او دا کلا په "نادر آباد" باندې ونومول شوه د دې کلا ویجاړ شوی دبه الونه اوس هم موجود دی نادر افشار د دې پوځي کلا په واسطه وکړای شو چې ځان یې د کندهاریانو د شبخونو څخه وژغوره.

د کلا د دیوالونو په یوه کیلو مترې کې یې جنګي برجونه جوړ کړل چې په هره یوه کې توپک لرونکی پوځیان موظف وو. د دوو برجونو تر منځه مسافه د سلو مترو په اندازه وه او لس لس تنه پکې وګمارل شول. په دې توګه نه یوازې د کندهار د ښار محاصره سخته کړای شوه، بلکې ځانته یې ښه پناه ګاه هم جوړه کړه.^۲

په یوه بل روایت د کندهار د ښار حصار په ۱۱۵۱ هجري قمري کې د نادر شاه له خوا جوړ شوی دی نادر افشار په ۱۱۵۰ هجري کې د کندهار هوتکي حکومت ته سقوط ورکړی ؤ له ډېر پخوانه هغه موجود ؤ چې د عبدالحمید په قول مغولي شاه جهان هغه د اتو لکوروپو په لګښت بیا له سره ترمیم کړي.^۳ باید وویل شي چې د نادر افشار په جګړو کې د کندهار په شا و خوا کې یو شمېر نور پخو کلاګانو ته هم اشاره شوی ده.

۱ تاریخ افغانستان در عصر گورگاني هند ص ۲۰۸

۲ میر غلام محمد غبار. افغانستان در مسیر تاریخ، ۱۳۴۶ کابل

۳ عبدالحی حبیبی، تاریخ مختصر افغانستان، انجمن تاریخ، ۱۳۴۹ کابل، ۲۵۴ مخ

د کندهار ښار د احمد شاه بابا په وخت کې

د کندهار د نوی ښار بنسټ د احمد شاه بابا د یادگارونو څخه دی. او هغه وخت چې احمد شاه بابا د پاني پت له جگړو څخه راستون شو په یوه پراخه سیمه کې یې د کندهار د ښار بنسټ کینود، لرغوني نوم یې اراکوزیه ورپسې یې نور نومونه هم درلودل خو وروسته په احمد شاهي ښار او بیا د اشرف البلاد په نوم ونومول شو او بالاخره دغه ښار د کندهار د ښار په نوم شهرت پیدا کړ. د کندهار ښار په کلاسیکي سبک په مستطیل شکل جوړ شوی او یو حصار ترې راتاو شوی ؤ او لوړ برجونه یې درلودل. د دې ښار څلورو خواوو ته څلور دروازې وې د کندهار ښار سلامخانه او شاهي ارگ هم درلود د کندهار د ښار دروازې دا دی

- دروازه د شمال بازار د عیدگاه د دروازې او یا د شاه بازار په نوم یادیدله.

- جنوب ته. د شکار پور دروازه یا د شکارپور بازار


- شرق ته د کابل دروازه

- شمال ته. د هرات دروازه

په دغه دوره کې تر کابل وروسته کندهار زموږ په هېواد کې دوهم مقام درلود.

خاطره:

باید عرض وکړم چې د اخستلیکونو د محدودیت او د امکاناتو د نامساعدت په وجه ممکن زما دا تحقیقي، تاریخي څیړنه بې نیمگړتیا نه وي، هیله ده چې معذرت به مې ومنئ.



۱ محمد اکبر شورماچ، جغرافیه هېومي افغانستان، انتشارات زوري، کابل، ۱۳۵۰، ۲۸۰ مخ



۲- کابل

(د افغانستان زرهه یا څلورلارې)

کله چې د کابل نوم اخیستل کېږي نو بې شکه د سړې وړاندې د کابل کهندز د کابل بالاحصارونه، شیر دروازه او اسمایي غرگوټي او د هغوئ پر سر پاخه دیوالونه د کابل لرغوني توب او د هغه لرغوني څیره، د کابل د ښار دروازې، د کابل تاریخي پېښې، تجارتي مرکز، څلور لارې، پوځي، مذهبي، اداري او سیاسي موقعیت او د داسې نورو تاریخي پېښو او موضوعگانو پس منظرونه مجسم کېږي ښکاره ده چې د کابل لرغوني تصویر د هغه د اوسنی تصویر سره بیخي زیات توپیر لري او دا ځکه چې د کابل ښار پخواني مظاهر له منځه تللي او نوی مظاهر پکې رامنځ ته شوی دی کاشکې د کابل د ښار هغه لرغوني تصویر په ټوله معنا خوندي پاتې وای چې اوس د هغه له رویه د کابل لرغوني څیره په تمامه معنا معرفي کیدلای شوه ځکه چې د کابل د هغو لرغونو مظاهرو څخه یوازې د کابل کهندز (بالاحصار)، د شیردروازې او اسمایي پر څوکو دیوالونه او د کابل قلعه جنګي د نمونې د مثال په توګه د دې امکان ورکوي چې د کابل سوق الجیشي او نظامي موقعیت، او د هغې زمانې د تعمیراتي هنر او سلیقي کیفیت او په خلص مفهوم د کابل د پخوانیو زمانو د برم او د بدبي ډیرې ویاندې بیلګې راجوتې کړي

افغانستان د آسیا د زرهه په توګه او کابل د دغه زرهه د هستي په توګه د تاریخ په پړاوونو کې همیشه د خپل ژوندیتوب، اغیزمن توب، گټور تحرك او فعالیت په دوامداره توګه جاري ساتلی دی

او په همیشني توگه يې دا تيوري او دکتورين محقق او په اثبات رسولي دی چې وايي: هر هغه جهاني او يا سيمه ايز قدرت چې په افغانستان باندې حاکميت ولري، پر گاونډيو هېوادونو تسلط تر لاسه کولای شي او بيا په افغانستان باندې حاکميت درلودل هغه وخت امکان پيدا کوي چې په کابل کې واکمني ولرلاي شي.

د دې ادعا د ثبوت ډېر زيات شواهد موندل کېدل چې د خپل هېواد د تاريخ په دې وروستيو لسيزو کې د سر په سترگو ليدلی او وینو يې، پخوانيو او وروستيو حکومتونو يوازې په کابل کې حکمروايي درلودله او په همدې اعتبار په نړيواله سويه د يوه دولت په حيث پيژندل کيدل.

زه د کابل معرفي په دې څيرنيزې او تاريخي ليکنې کې د کابل د پورتنيو يادو شوو محتوايو د تاريخي پس منظر او د کابل د تاريخي څېرې په باب رڼا اچول غواړم چې طبعاً دا مطالب د کابل د تسميې وجه، لرغوني موقعيت او څيرې د کابل د ښار د پراختيا د کابل کهندز (بالاحصار)، شيردروازې او آسمايي غرگوټو د تسميې د وجهي، او د هغو پر سرديو الونو، جنگي کلا او داسې نورو تاريخي پس منظرونو او لږو ډېر د تاريخي واقعاتو په چوکات کې او هغه هم د هغو باندنيو ختيز پيژندونکو، تاريخ او جغرافيه پوهانو، سياحينو، نورو هېوادونو پياوړو پوهانو او ليکوالو د نظريو، د عقيدې په استناد بيانېږي، هغه چا چې کابل يې په خپلو سترگو ليدلی او يا د کابل په باب د پراخو معلوماتو د لودونکو وو چې دا دی دلته په عمومي ډول د کابل د پيژندنې موضوع په لاندنيو برخو کې تر څيرنې او کتنې لاندې نيول کېږي.

۱- کابل په تاريخي آثارو کې او د هغه د تسميې وجه.

۲- د کابل د لرغوني ښار موقعيت، د هغه څېره او د هغه پراختيا.

۳- د کابل کهندز او بالاحصارونه.

۴- د شيردروازې او آسمايي غرگوټي د تسميې وجه او د هغوی د پاسه ديوالونه.

۵- کابل د څلور لارې په توگه.

۶- د شير آباد ښار او جنگي قلعه.

بايد وويل شي چې د دې موضوع گانو د څېړنو په ترڅ کې د هغوی په اړوند تاريخي پيښې په مختصر ډول بيانېږي کومې چې هغوی ته تاريخي استناد او مدلل توب ورکولای شي.

کابل زمونږ د هېواد ډېرو لرغونو او مهمو ښارونو څخه يو ښار دی يا په بل عبارت کابل هغه نوم دی چې د لرغونو پيريو راهيسې د زړې آسيا د جغرافيا او تاريخ په پاڼو کې ځای لري.

دا نوم هغه ښار ته اطلاقېږي چې د هميشه د پاره د مقتدرو پاچاهانو او پياوړو واکمنانو د تمدن او سلطنت مرکز ؤ، که څه هم تر اسلام نه د مخه د کابل سياسي موقعيت دومره څرگند نه دی خو دومره

معلومه ده چې کابل زیاتې پېړۍ د مخه حتی د مقدوني سکندر د عصر څخه هم د مخه موجود ؤ او د سکندر مؤرخانو په مکرر ډول له هغو څخه یادونه کړې ده.

د طبقات الارضي په اصطلاح کابل یوه "ته کاسه" یعنې "تسکته کاسه" وه چې په هغې کې د نژدې نقطو له ارتفاعاتو څخه اوبه راټولېږي او یا په بل عبارت د اوبو د راټولیدنې ډنډ دی. که د کابل کاسې ته په یوه لنډ نظر وکتل شي نو لیدل کیدای شي چې په شمال کې یې د خواجه رواش چمن په لوییدیز کې یې د بېني حصار چمن او په جنوب کې یې د حشمت خان قلعه چمن پروت دی او هغه اوبه چې له لوړو برخو څخه راښکته کیږي مجرانه لري او په بیلابیلو کاسو کې راټولېږي چې اوس هم د کابل په شاوخوا کې دغه شواهد لیدل کیږي او څرگنده ده چې په پخوانیو زمانو کې رودخانې د مهاجرینو د تگ او راتگ طبیعي معبرونه وو، کلي او ښارونه د دغو رودخانو په غاړو آباد شوی وو.

د کابل څخه په ډېرو زیاتو تاریخي اسنادو کې یادونې شوی او په مختلفو مفهومونو د هغه د تسمیې وجهې تعبیرې شوی دی. لکه چې د کابل ښار د کابل د دریاب په نوم په ویدي سرودونو (ویدي سرودونو) کې چې معمولاً د هېواد ډېر داسې ځایونه د سیندونو په نامه یاد شوی دی کابل هم د "کوبها" په شکل په تکرار سره راغلي دي. چې د "کوبها" په کلمه کې د کابل سیند ډېر پخوانی نوم چې "کو" د "اوبو" په معنا په "الف" باندې د "او" په بدلون اوس هم د کابل په کلمه کې هغه له منځه تللی نه دی.

د شاعرانو د ادبي صنعت او تخلیق له مخې چې کابل او گل د کلمې په منځ کې "اوبه" وینو او د فیلولوژی د حقایقو له مخې دغه حقیقت ته نژدې خبره ده یعنې "ک آب ل" چې دلته گل له کل څخه مانوس شوی شکل گڼل شوي دي په یوه بل روایت یو وخت کابل ته بگرام انتساب ورکړ شوی ؤ او دا هغه زمانه ده چې بگرام د گندهارا او یفتلیانو د ادارې مرکز مقام هم درلوده.

لکه څنګه چې د کابل څخه په ویدي سرودونو کې د کوبها په نوم یادونې شته دی په همدې ډول د هغه د قدامت له مخې په اوستا کې هم د ۱۶ گونو مخکو څخه "اومه مخکه" د "ویکده ته" په نوم یاده شوی او معمولاً پوهان دا اومه مخکه کابل بولي او د دې مخکې د حماسې پهلوانانو څخه "کرسپه" چې ډېر شهرت لري او د ده د پهلواني د نوم او کارنامو منشا چې وروسته کابل او کابلستان ته نسبت ورکړ شو له همدې ځای څخه نشت کوي.

له میلاده درې پېړۍ د مخه یو یوناني مؤرخ "اراتوسنس" په دې سیمه کې د یوه ښار نوم اخلي چې "اورتسپانا" یا "اورتسپنه" په نوم چې پوهانو د بطليموس له متنونو څخه چې نوموړي یوناني مصري جغرافیه لیکونکي ؤ په دوهمه میلادي پېړۍ کې دغه مفهوم په کابل باندې تعبیر کړی دی چې د څلور لارې معنا ورکوي.

د احمد علي کهزاد د لیکنې له مخې چې د کابل نوم د "کوبها" په شکل راغلی او د دارمستر د "زند"

او 'اوستا' د ترجمې په اعتبار د ده په قول 'دیگره ته' او د هیروودت په قول 'کسپا تیرووس' او د استرابون په قول اورتسپنه یا خلور لارې لیکل شوی دی.

او همدا شان 'کوفن'، 'کوفس'، 'کاوفو'، 'کاروارا' یا 'کابورا' د بطلیموس له قوله لیکلی دی.

د هند د پخواني جغرافیه په کتاب کې د کنگهم د یادونې له مخې د کابل ناحیه د لومړي ځل د پاره د پتولمی (بطلیموس) چې د کابل خلکو ته یې د 'کابیلو' *Kabolito* او مرکز ته یې 'کابورا' *Kabura* وایه او 'اورتاسپانا' *Ortospana* نوم لیکلی شوی دی.

د پلینې په ځینو کاپي گانو کې د 'اورتمه سپانوم' *Ortospananum* چې ویلسن یې گومان کاوه په قوي احتمال سره 'اردهشتانا' *Orddhashan* سانسکریت کلمه ده چې د لوړ ځای او یا لوړ ښار معنا ورکوي.

هېوان تسنگ هم همدا نوم د کابل ناحیه ته ورکړی دی.

په تاریخي منابعو او د چین په پخواني جغرافیه کې هم له کابله یادونه شوی ده 'دیموزات' د چین د امپراطوری پراختیا په کتاب کې د 'تانک' په تاریخ کې د 'کایو' څخه د یوه هېواد یادونه کړې او هغه ته یې د کابل سره مطابقت ورکړی دی.

زیترو، *Ki Pin* چې نوم په 'تانک جو' کې راغلی او د کابل څخه یې شمېری او د چینایانو دا غربي هېواد له پنځمې پېړۍ راهیسې پېژانده او همدا وجه وه چې هغه ته یې 'کوفین' *Ko-phene* ۲

لسترنج په خپل کتاب کې جغرافیایي تاریخي خلافت شرقي ۳۷۴ مخ کې لیکلی دی چې اضطخري کابل ته 'اطابان' وایه چې معمولاً په کابل یې اطلاق کېده لکه چې د مخه وویل شو بطلیموس چې په دوهمه پېړۍ کې یې ژوند کاوه د پارو یا میزاد د ښارونو او کلیو په جمله کې د 'کارورا' په نوم له یوه ښاره یادونه کړې چې پوهان د هغې سم تلفظ کابورا قبول کړی دی نوموړي اورتسپانا او کابورا دواړو ته 'بازلیوس' یعنی شاهي ښار هم وایي چې دا خبره د کابل د ښار په تاریخچه کې خاص اهمیت لري د کابل وروستی تلفظ 'کاوال' یعنی کابل دی چې 'کاوال' د 'پراچي' او 'اورمړی' د لهجو د تاثیر له مخې د یفتلیانو په وخت کې رامنځ ته شو او دوهم مفهوم یعنی کابل په 'پهلوي ادبیاتو کې د 'بندر هس' په متن کې ذکر شوی دی لکه کاوال (کاولستان) زاول (زاولستان) او نور دا تلفظ د پنځمې میلادي پېړۍ راهیسې د یفتلیانو سره په یوه وخت کې معمول شو کابل په کاپل هم تلفظ شوی دی چې نژدې له زرو کلونو راهیسې د کابل په نوم یې شهرت موندلی دی.

یعقوبي په دریمه پېړۍ کې د کابل له ښاره یادونه کړې او د کابل لوی ښار ته یې 'جروس' ویلی دی.

۱ آریانا مجله، ۲۸ گڼه، ۹۶ مخ

۲ میر غلام محمد غبار، جغرافیایي تاریخي افغانستان، ۱۳۶۸، ص ۱۹۶ - ۱۹۷

اضطخري ورته "طابان" یا "اطابان" وایي د مقدسي حمدالله قزويني او ابن بطوطه په آثارو کې چې دی وروستنی شخص یوه پیړۍ وروسته کابل لیدلی ؤ وایي:

کابل پخوا یو لوی ښار ؤ او اوس د یوه کلي په توګه دی ۱

لنډه ده دا چې په زیاترو تاریخي مدارکو او بیلابیلو تاریخي پراوونو کې د کابل څخه په مختلفو نومونو یادونې شوی دی.

د کابل د تسمیې وجه:

په تېر بحث کې هم تر یوه حده د کابل په باب او تقریباً دهغه د تسمیې د وجهې په باب لکه د کاول څخه کابل اخیستل شوی شکل دی اوږدې خبرې شوې. خو دلته به د کابل د تسمیې د وجهې په باب د یوې محلي کیسې روایت هم راواخلو چې وایي:

په تېره زمانه کې یو پاچا د لښکر سره کابل ته راوړسېد. کله چې یې ولیدل چې ټول د اوبو، لاندي وو لکه چې د دې قول په تایید د بگرامي. د قلعه حشمت الله خان مقابل نیزارونه، جبه او بیني نیزار ډنډ، د خواجه رواش چمن او داسې نور ځایونه د دې اوبو په منځ کې یو کوچنی ټاپو ښکاریده

پاچا لږ مخه د دغو اوبو په غاړه تم شو او بیا ورته وزیرانو مشوره ورکړه چې د دغو اوبو څخه د تیریدلو او ټاپو ته د ورپورې وتلو په مقصد یوه زیاته اندازه واښه ضرور دی چې هغه په اوبو کې واچول شي او بیا پرې خاورې ور تخته کړي نو په کراره به ترې پل جوړ شي

د پاچا په امر یې دواړه د ښار د شاو خوا د زراعتي مخکې څخه واښه راټول کړل او اوبو ته یې واچول او د پاسه یې پرې خاورې ور تخته کړې دا وه چې یو ډول پل جوړ شو او لښکریان ټاپو ته ورپورې وتل هلته یې ولیدل چې یوه موسیقي نوازه کورنۍ په پوره خوښۍ او کراری سره هلته په ساز او خوشالی مشغوله ده.

دغه پل چې د وښو پل یعنی "کاه پل" ؤ چې د هغه په انتساب هغه ټاپو د کابل نوم واخیست او وروسته دغه ځای په کابل مسمی شو، او هغه کابلي موسیقي غږونکی کورنۍ د ښار په دې محله کې چې خرابات ورته وایي هستوګنه شوه نو څرګنده ده چې په دې شان "پ" د "ب" په بدلون سره هغه ځای د کابل نوم وګرزید ۲.

د کابل د لرغوني ښار موقعیت، د هغه څېره او پراختیا:

پخوانی کابل چې هر چېرته موقعیت درلود، پروت به ؤ خو محققه خبره دا ده لکه چې د کابل په

۱ احمد علي کهزاد، افغانستان در پرتو تاریخ، ۱۳۴۶ ص ۲۰۴، ۲۰۵

۲ اریانا مجله، ګڼه ۹، ۱۳۳۴، مخ ۴، ۵

غرونو باندې د هغه دیوالونو ظهور وکړې د ښار د ثقل مرکز د شیر دروازې او آسمایي غرگوټو منځ ته پراختیا وموندله.

د تاریخي شواهدو له مخې د کابل د اوسني ښار موقعیت د هغه د پخوانی موقعیت سره پوره توپیر درلود، دا ځکه چې پخوا د هغه موقعیت د لوگر د سیند په دواړو غاړو کې ؤ، ښاغلی احمد علي کهزاد په خپل اثر «افغانستان در پرتو تاریخ» کې په دې هکله په لاندې ډول څرگندونې لري.

د تاریخي مدارکو په استناد یو وخت د کابل ښار د لوگر د سیند په وادي کې پروت ؤ چې د دوهمې څخه تر دریمې پېړۍ په اوږدو کې د «چکري» د غره سلسلو په بیخ کې یې موقعیت درلود. او ورو ورو له هغې حوزې څخه یې د کابل رودخانې دواړو غاړو ته محل بدل کړ، البته د دې ښار پراختیا په لومړی سر کې د مرنجان د تپو غربي لمنې ته چې د حضوري چمن د کلپونو او نندارتونونو ساحه پکې شامله وه او بیا د آسمایي د غره شمالي لمنې یې احتوا کولې.

ځینو مؤرخانو د دې ښار موقعیت یو څه ښکته او پورته وپړي دي.

په یوه بل روایت کابل د جغرافیوي موقعیت له پلوه د څو تاوو راتاوو پرتو غرگوټو او غونډیو لکه د مرنجان تپه، کلوله پشته، بي بي مهرو او داسې نورو په منځ کې پروت دی. دلته د پخوانیو یادو شوو روایتونو په تایید تر اسلام د مخه هم ودانې وجودې وي چې تاریخي سابقه یې تر میلاده دوه پېړۍ پخوا زمانې ته رسېږي.

هغه مسکوکات چې د حضوري چمن د کول څخه تر لاسه شوی دی وایي چې ۵۲ پېړیو تر میلاده او مخه هم په دې سیمه کې ودانې موجودې وي خو کله چې مقدوني سکندر او ځینې سیاحان د دې ښار څخه تیر شول او توقف یې پکې و نه کړای شو نو له دې څخه دا خبره جوتیږي چې کابل تر اسلام د مخه که څه هم ودانې او معبدونه درلودل خو بیا یې هم دومره اهمیت نه درلود او دا ځکه چې د ده په ۶۰ کیلو مترۍ کې د بگرام ښار د زیات اهمیت وړ بلل کېده او د بگرام دا ښار د کوشانشاهانو په دوره کې پایتخت هم وگرزید.

اصلي خبره دا ده چې د کابل لومړنی هسته چې د یوه کلي په شکل یې درلود په دوهمه، دریمه او څلورمه میلادي پېړۍ کې د چکري د جنوب شرقي زاویې څخه په تدریج سره شمال غربي خواته تغییر محل وکړ، کمري، شیوکي، د تخت شاه لمنه، زنبورک، جبه کهنه او بالاخره هغه پوزي ته وروغزیده چې د شیر دروازې، آسمایي د پخوانیو دیوالونو، بارو، برجونو او بالاخصار، گوشه ايزي بقایاوې یې لیدلای شو. له دې نقطه نظره د محل د بدلون له سیر وروسته بیا یې هم هماغه شمال غربي استقامت تعقیب کړی، له بالاخصاره او د هغه له خرابو څخه د کابل د سیند حوزو ته د ښار ودانې را نقل شوی دی. په لومړی مرحله کې د ښار آبادی د کابل د سیند ښۍ خواته (د غرب له خوا ښي لاس) او بیا وروسته

کم کم کین اړخ ته مخ په شمال غرب پراختیا موندلی ده. په دې ترتیب له چکري څخه تر شیر دروازې، کلوله پشته، سپین کلی، مهتاب باغ او دارالامان، دهغې ساحې پر مخ چې د وخت په تېرېدلو سره د کابل ښار پراخوالی موندلی او د ثقل مرکز یې هم بدلون خورلی دی او بالا حصار یې د چکري پر ځای په منځنۍ ټکی کې پاتې شوی دی.

د پخوانیو یادو شوو مفکورو په تعقیب او پیروی احمد شاه بابا هم کابل له خپل نظره نه و غورځولی او غوښتل یې چې خپل مرکز یې وگرزوي نو ځکه یې په ۱۱۶۶ هجري کې پر کابل باندې د دیوال د راگزولو او احاطې (ریض) امر صادر کړ او سردار جهان خان دغه دیوال په څلورو میاشتو کې پای ته ورساوه.

د دغه دیوال یو اړخ د اندرابي د ماشینخانې د برخې څخه د گلستان د سرای ... تر پایه او بل اړخ یې د خاصې سلامخانې څخه (دارالاماري سیمه) د بابا کیداني (عدلیې وزارت) د زیارت څخه تیرېږي او په یوه کرلیچ سره تر لاهوري دروازې پورې رسېږي بل اړخ یې د چند اول څخه تیرېږي او د ماشینخانې په شاوخوا پای ته رسېږي د کابل ښار دغه دیوال څو دروازې درلودلې چې په لاندې ډول دی:

- په دهمزنگ کې د کندهاریانو دروازه.

- د خاصې سلامخانې په برخه کې سپینه دروازه.

- د بابا کیداني په برخه کې د سردار محمد جانخان دروازه.

- د عیدگاه مسجد شاته د بیت دروازه.

همداراز د گذرگاه، لاهوري، خافیا، ساسمندیان، فرتا، شیرازیانو په نامه دروازې هم یادېږي.

دغه دیوال ۱۲ مهري درلودلې چې یوه برخه یې په اندرابي کې په یوه عمارت کې راغلی ده چې درې

نیم متره پسون لري او بله برخه یې د خټکیو خرڅولو په منډه اي کې په یوه خانقا کې راغلی ده.

په یوه بل عین روایت کله چې تر نادر افشار وروسته احمد شاه بابا په ۱۱۶۰ هجري کابل ونيو نو

غوښتل یې چې کابل د خپل مملکت ادارې مرکز کړي، د دې مقصد د پاره یې په ۱۱۶۶ هجري قمري د

کابل په ښار کې د یوه لوی دیوال د جوړولو امر صادر کړ چې د سردار جانخان سپه سالار په څارنه او

اهتمام پای ته ورسید. دې دیوال ۱۱ مهري (په تیر روایت کې ۱۲ مهري دی) او شپږ دروازې یې درلودلې

چې په دې لیکنه کې په پخوانیو څلورو دروازو سره یوه د گذرگاه دروازه او د کابل بالا حصار شمال

جنوب ته لاهوري دروازه یو څه څرگنده ښودل شوی ده.

که څه هم دا دروازې له لسو دروازو څخه چې د مخه ترې یادونه وشوه عبارت دی.

د احمد شاه بابا تر مړینې وروسته د هغه زوی تیمورشاه چې په ۱۱۹۰ هجري ۱۷۷۴ میلادي کې پاچا

شو، د پلار ارمان یې تر سره کړ او د کابل ښار یې رسماً د خپلې پاچاهۍ پلازمینه وټاکله او پایتخت یې

له کندهاره ورته را نقل کړي.

که څه هم په هېڅ يوه شوی اثر کې د کابل د ښار بنسټ ایښودونکی نه دی معرفي شوی خو د جغرافيايي تاريخي افغانستان مؤلف ښاغلی غبار په قول چې يې له يوه روايت څخه اقتباس کړي دي داسې ويلي شوي دي:

د الماني آثارو څخه په يوه اثر کې چې نوم يې راځني هېر شوی دی لوستلی دی چې د کابل ښار په ۷۷۰ تر ميلاده د مخه کلونو کې د "اثر سلمانا" پاچا "دوهم سار" له خوا يې تاداو ایښودلی دی.

د کابل قهندز او بالاحصارونه:

(حصار او ارگ)

د کابل د موجوده ښار په سهيلي خنيزه برخه کې يوه جنگي کلا ده چې د يوې ډبرينې غونډۍ په جگه او هواره سطحه باندې د ختيز طول البلد ۲۹ درجو، ۱۰ دقيقو او ۴ ثانيو او شمالي عرض البلد د ۳۴ درجو، ۳۰ دقيقو او ۱۸ ثانيو تر منځه پرته ده.

په تاريخ کې د اکلا د کابل د بالاحصار په نوم عمومي شهرت لري. په پخوانيو زمانو کې بالاحصار د يوه مستحکم (ارگ)، د پنډواو لويو ديوالونو درلودونکي ؤ چې له تيرو څخه جوړ شوی ؤ دغې کلاته د کابل قهندز يا کهندز او يا زره کلا ويل کيدله.

لکه چې ويل کيږي کابل هم د هېواد د نورو لويو ښارونو غوندې يو کهندز درلود چې د هماغه بالاحصار څخه عبارت دی يعنې جگه کلا او يا جگ ديوال.

په ټولو پخوانيو موخذونو کې که عربي دی که فارسي لکه المسالك و الممالك، ابن خرداد به حصار، دژ، کهندز، قلعه دا ټول په حصينو او مستحکمو صفتونو ياد شوی دی او دا ښار هم له ځانه ربض (احاطه)، يا حوزې درلودلی چې د کلا د ديوالونو د باندې لمنه يې پراخه ده. د دې کلا موقعيت همدا اوس مشهور دی چې د کابل د آسمايي غره، ديوال په ختيزه برخه کې چې د بالاحصار په لويديزه گردنه ختميږي او ترې لاندې هديره ده. د غونډۍ په دې جگې برخې په جنوب لويديزه برخه کې دا کهندز ليدل کيږي د کابل له بالاحصار څخه په تاريخي اسنادو کې په لاندې ډول يادونې شوی دی.

حدود العالم هغه داسې معرفي کوي

"کابل شهريست و او را حصار يست محکم و معروف. با ستوازي او اندروى مسلمانان و هندواند. و اندروي بتخانه است و راي قنوج را ملک تمام نگردد. تا زيارت اين بتخانه نکند و لوائ مملکت

اینجا بنندند ۱۰

د پورتنۍ لیکنې له مخې بیخي جوته ده چې په دې پخه کلا کې نه یوازې مسلمانانو هستوگنه درلودله بلکې، هندوان هم پکې اوسیدل او هغوی بتخانه هم لرله
د یعقوبی په قول چې وایي

شهریست بزرگتر کابل را که به آن جروس گفته می شود. عبدالرحمن بن سمره در خلافت عثمان بن سحقان فتح کرد و این شهر اکنون ناگشوده است جز اینکه بازرگان بدان وارد می شوند.
میر غلام محمد غبار د ابن هوقل په حواله ویلي دي.

د بغل شهر کافران و یهودان سکونت دارند (چې دا کافران هندوان دي) مردم کابل معتقدند که کسی پادشاهی را نباید جز اینکه در کابل او را به پادشاهی نامزد کند و اگر کسی از این شهر دور باشد باید بدانجا رود و با شرایطی که از قدیم باز اندکی از آنرا نگهداشته اند او را به پادشاهی بگمارند...
له دې لیکنې څخه د کابل ستراتیژیکي اهمیت په ډېره ښه توگه څرگند یږي.

مقدسی چې کابل د سیستان د ایالت وروستنی نقطه گڼي او ابو الفدا په تقویم البلدان کې کابل د هند د خاورې ډېره مشهوره ناحیه بولي او وایي چې یو جماعت دی د اهل علم څخه، خود دې فرهنگي حیثیت او مرکزیت بیا هم خپل ستراتیژیکي موقعیت خوندي ساتي لکه چې په وروستیو زمانو کې بابر ویلي دي.

هغه وخت به په هندوستان حاکمیت وساتلای شئ چې کابل یې په لاس کې وي او د بابر د وصیت سره سم په کابل کې د ده ښخیدل هم په خپل ذات کې د یوې سیاسي دور انديشي څخه پیدا شوی خبره ده دا کار ده ځکه مصلحت وگڼه چې اخلاف به یې د نیکه د هډوکو د ساتنې په خاطر کابل له نظره، نه غورځوي او کله چې کابل ور سره وي نو په هند به یې حاکمیت پوخ او دايمي جاري وي. ۲ چې وروسته احمد شاه بابا او تیمورشاه هم د دې مفکورې په پیروي کابل پلازمینه وگرزوله.

او د دې ښار زیات تاریخي اهمیت په دې ټکي کې پروت و د هغه پاچا فرمانروایي نه شي چلیدلی تر څو چې د دې بتخانې زیارت و نه کړي او دلته د خپلې واکمنۍ لوا و نه تړي
مگر په دې ښار کې که څه هم مسلمانانو هستوگنه درلودله د کوم جومات یادونه شوی نه ده.
اصطخري بیا د دې محکمې کلا پساب داسې معلومات ورکړي دی

کابل قهندزي دارد، سخت استوار از يك راه نتوان شد و این قهندز مسلمانان دارند ربض کافران دارند و گویند شاه پادشاهی را نشاید تا آنکه او را در کابل بیعت بندند.

۱ حدود العالم، طبع ۱۳۴۲، ص ۱۰۴

۲ د کابل پر تاریخي جغرافیه، د محمد ابراهیم عطایي د تقریظ څخه

(د المسالك و الممالك ۲۱۹ - ۲۲۰ مخونو په حواله،

د اضطرخي په لیکنه کې د حدود العالم له قوله سره کوم توپیر نشته دی او دواړو د کابل د کهنډز په باب یو شان نظریه وړاندې کړې ده. خو یوازنی ټکی چې د اضطرخي په قول کې د پاملرنې وړ دی هغه دا دی چې د حدود العالم هندوان او د اضطرخي کافران د کلا په محوطه کې اوسیدل.

که څه هم په تاریخونو کې د کابل د کهنډز څخه د کابل د بالاحصار په نوم یادونې شوی دی خو په حقیقت کې دا بالاحصار یو بالاحصار (جگه کلا) نه بلکې دوه بالاحصاره دی. یو برنی بالاحصار دی چې د هماغه قهنډز څخه عبارت دی چې د بښني حصار په طرف او په جنوبي برخه کې قرار لري

او بل لرني یا کوز بالاحصار دی چې د برنی بالاحصار څخه راښکته د نوموړی غونډی په هواره لمنه کې جوړ شوی دی.

برنی بالاحصار پرته له دې چې یوه مستحکمه کلا ده بلکې ارگ یې هم د لود مگر په کوزنی بالاحصار کې بیا د ښار ودانی شاملې وي.

راغلو دې خبرې ته چې د کابل بالاحصار په کومه زمانه کې او د چاله خوا جوړ شوی دی محقق او اتفاقي معلومات په لاس کې نشته خو د تیرو پاڼو یوه روایت ته که وگرزو نو په هغه کې ویل شوي دي چې د کابل ښار یعنې دا بالاحصار په ۷۷۰م کې د "الثور سلمان" پاچا د "دوهم سار" له خوا یې بنسټ ایښودل شوي دي او که له ده پرته بل څوک و او لومړنی اوسیدونکی یې څوک وو؟ په دې هکله د افغانستان په تاریخي جغرافیه کې داسې اشاره شوې ده:

د کابل کلا (حصار) د لومړي ځل د پاره د ترکي پاچاهانو هستوگنځي و او وروسته برهمنانو هلته هستوگنه غوره کړه. ۱

زما په گومان دلته په برهمنانو اتفاق کیدای شي ځکه چې دلته بتخانه هم موجوده وه د هندوانو او بودايي مدنیت څخه هم په زیاتو تاریخي مدارکو کې یادونې شته دي، اما د ترکانو په باب خبره یو څه د غور وړ موضوع ده.

بله موضوع چې د دقت وړ ده چې په دې هم اتفاق کیدای شي چې د بالاحصار د ودانی سابقه د کابل په غرگوټو د دیوالونو څخه قدامت لري او دلیل یې دا دی چې دغه دیوالونه د کابل د کندز د ساتنې او دفاع په خاطر جوړ شوی وو. نو طبعاً د بالاحصار د جوړېدو تاریخ د کابل د دیوالونو څخه د مخه دی یعنې دا په هغې زمانه پورې تعلق درلودلای شي چې لا اسلام دې محل ته نه و رارسیدلي لکه چې وایي د دې دیوال د جوړېدو څخه د مخه کابل یو کوچنی کلی و، خو دیوالونو ورته خاص مرکزیت او تاریخي

اهمیت ورکړي ۱.

بلااحصارونو په حقیقت کې د یو ښارگوټي حیثیت درلود. په بلااحصار کې یو شمېر ودانې موجودې وې لکه د بلااحصار د شمالي لمنې په هواره برخه یعنې په کوزنی بلااحصار کې د بلااحصار پخواني وړوکی ښار ودان ؤ او له دې ځایه څخه جوټیږي چې دلته د بلااحصار ارگ، سلطنتي مقر، د حکامو او امر او د پاره د ناستی او هستوگنی محلونه، د نغدر او گران بها او قیمتي څیزونو د اېښودلو او ساتلو د پاره ځانگړي ځایونه موجود ؤ.

د بلااحصار ښار د مامورینو منصبدارانو او وگړو د کورونو ځای، د مانیو، بازارونو او حمامونو درلودونکي وو.

که د بلااحصار د غونډی جنوب شرقي لمنې ته وکتل شي یعنې د برنی بلااحصار ختیز اړخ ته د سیاه سنگ د واټ مخامخ سرک ته په دغه هواره او جگه سطحه کې یعنې د بلااحصار د جادې ښي خواته د یو شمېر ویروونکو او وحشتناکو زیر زمینو بقایاوې لیدل کیږي چې په اغلب گومان سره دلته د بلااحصار د ښار زندان او سیاه چالونه هم موجود وو.

د بلااحصار (کهندز) د ساختماني سبک څرنگوالی

که چېرته د کابل کهندز یعنې لوړی کلا او ارگ پاتې شوی ودانۍ او دیوال د بیني حصار له خوا یعنې د شهدای صالحین د سرک پر سر ولیدل شي نو په څرگنده توگه پوهیدلای شو چې د دې لوړې او پخې کلا دیوالونه، د تیږې، گچو، چوڼې او پخو خښتو څخه په ډېر پاخه ډول جوړ شوی دی او برجونه یې چې د بیني نیزار خواته بازوکی دري برجونه دی په ډېر پاخه او مدور شکل جوړ شوی دی چې د دیوال د باندې او لوړوالی یې د دیوال سره برابر دی. دوه قطاره تیر کښونه لري.

د برنی بلااحصار د دې برخې ساختماني نقشه د هماغې کلا سبک کاپي گنل کیږي چې د هېواد د لویدیزو او مرکزي ولایتونو په لرغوني استحکامی کلاگانو کې لکه د غور او سیستان په کلاوو کې یې لیدلای شو او په قوي احتمال سره دا کلا د سیستان د هزار برج او چغانسور کلاوو ته ډېر زیات ورته والی لري.

پادر کسپاني چې وروسته به یې څیړنیزه مشاهداتي لیکنه په تفصیل سره راشي د بلااحصارونو او د هغه ودانیو او دروازو په باب وایی:

بلااحصار لکه چې د سدوزایی کورنی په عصر کې (۱۷۴۸م او ۱۸۴۲م) پورې په خپله بڼه موجود ؤ. د هغې مبدا د مغولو عصر ته رسیږي او دا د بلااحصار د جوړولو لومړني دوره ده. یعنې ۱۵ میلادي پیړۍ او تر هغې وروسته د سدوزیانو او په تېره بیا د تیمورشاه د واکمنۍ دوره (۱۷۷۲م - ۱۷۹۳م) چې د

بالاحصار پادشاهي ماني. او د هغې مربوط تعمیرونه، د ښکتنی بالاحصار په ښکتنی برخه کې د مغلو د ساختماني سبک په شان جوړ شول او په دې وخت کې پاسنی بالاحصار هم موجود ؤ. د ښکتنی بالاحصار په احاطه کې شرق خواته د شاه شهید دروازه او ښکتنی بالاحصار لويديز ته د نغاره خانې دروازه ده.

پاسنی بالاحصار د ښکتنی بالاحصار په مقابل کې شو دروازې درلودلی لکه، په شرق کې يې يوه دروازه درلودله چې د کاشي دروازې په نوم مشهوره ده او د هغې پسې يوه کوچنی دروازه د شیر دروازې په استقامت چې خونی دروازه نومیدله. ۱

د تاریخي واقعیتونو له مخې د وخت واکمنانو د بالاحصار د ودانی د سالمې باقي پاتې کیدو په ترمیم کې يې خاصه توجه کړې ده.

لکه څنگه چې زمونږ د هېواد دا له برمه ډک تاریخي یادگار له پخوا راهیسې موجود ؤ او حصار يې د جهانگیری ترک په قول د مرزا کامران له خوا ترمیم شوی دی او د بالاحصار عمارتونه د (۱۰۱۵هـ) د صفري په میاشت کې د نوموړي پاچا په امر جوړ شوی دی. ۲ خورا وروسته وختونو کې د کابل بالاحصار په امن پاتې نه شو او په ۱۲۹۶ قمری / ۱۲۵۶ ش / ۱۸۷۸ میلادي کې کله چې انگریزان له کابل څخه مخ په تیبسته شول نو هغوی د بالاحصار کلا، او د هغه د ښار هغه برخه چې د کابل چارچته پکې شامله ده د کیوناري انگلیس د خونخواهي او انتقام په عنوان په باروتو وسوزوله، چې په دې صورت سره د ښکلي او ودان ښار چې تر دې شپږ پېړۍ د کابل د حکمرایي محل او ځینې وخت هم د ټول مملکت پایتخت ؤ وران او ویجاړ کړ.

د اعلیحضرت محمد نادر شاه په زمانه کې د دې تاریخي ځای د بېرته ودانولو اراده د هغه له خوا وشوله او د ده په امر دا ودانی د حربي پوهنځي (حربي پوهنتون) د پاره ودانه او ماني گانې يې جوړې شوې چې د نیم مربع په شکل ؤ او په لويديزه برخه کې برجوره ماني او ترینه لاندې يوه ښه سینما هم موجوده وه او حربي پوهنځي پکې هستوگن دی. ۳

کله چې حربي پوهنځي، حربي پوهنتون ته ارتقا وکړه بیا هم تر ۱۴۴۵ ش پورې هغه د حربي پوهنتون یو د برمه ډک مقر ؤ.

تر دې وروسته چې حربي پوهنتون د پلچرخي د تخنیکي ورکشاپونو د ریاست تعمیرونو ته ور انتقال شو په دې ځای کې د اردو کماندويي قطعات اوسیدل او بیا ور پسې د کارمل په وخت کې د سیاسي

۱ آریانا مجله، ۳ گڼه، ۱۳۵۳، ۳۲ مخ

۲ عبدالحی حبیبی، تاریخ مختصر افغانستان، طبع ۱۳۴۹، ص ۴۰

۳ آریانا دایره المعارف، ۴، ۱۳۴۴، مخ ۳۳۵

پوهنتون مقر وگرزید او چې کله په کابل کې د تنظیمي جگړو او رونه بل شول زموږ د تاریخي ویاړونو دغه تلپاتې سمبول د دغو شومو جگړو د کرغیړنو آثارو او بقایاوو څخه یوه د بلې زړه دردوونکې غمیزې او فاجعې نښانه پاتې شوه.

د شیردروازې او آسمایي غرگوتې د تسمیې وجه او د هغوی پر سر دیوالونه

د کابل د ښار د آسمایي او شیردروازې د غرونو پر سر یو اوږد پوخ دیوال غزیدلی دی چې د کابل ښار یې شمالاً او جنوباً احاطه کړی دی که څه هم د کابل د ښار دغه دیوالونه څه د خارجیانو د پاره او څه د هغو افغانانو د پاره چې پخوا یې دا دیوالونه لیدلي نه دی ۱ یوه د عجایبو څخه ډکه منظره ده، خو بیا هم تر اوسه پورې هیڅ مؤثق تاریخي ماخذ، د هیڅ یوې کتیبې او ډبرینې لیکنې له مخې پته لگول کیدای نه شي چې په دقیقه توګه د دې عجایبو په باب معلومات ورکړي.

که چېرته د کابل لرغوني ښار د محوطې منظره تر سترگو شي نو ګورو چې د بری کوټ په برخه کې او هغه خوا د آسمایي غره د گذرګاه په شمال لوییدیزه لمنه کې د دواړو غرگوتو پوزي راوتلی دی چې د شیردروازې پوزه یو څه زیاته ده. او په دې برخه کې د ښار یوه دروازه وه. او ممکن دغه دروازه چې د کندهار دروازه ده په شیردروازه مشهوره وه. او د دې دروازې له نوم څخه څرګندېږي چې په دې دروازه کې د زمريالو سپاهیانو په واسطه د ښار په دغه برخه کې دفاع کېدله، او دغه غرگوتې هم د دې دروازې د نوم سره په انتساب پیدا کولو د شیردروازې د غرگوتې نوم اخستی وي.

پر دې یادونې سربیره نور څه معلومات په لاس کې نشته چې د شیردروازې د تسمیې وجه پرې وښودلای شي.

اما د آسمایي غرگوتې په باب هم دومره ثقه معلومات نشته دی خو د هغه د نوم په استناد دومره ویلای شو چې ممکن دا نوم د آسمایي، یعنی هسک څخه اخیستل شوی وي، یعنی د شیردروازې په نسبت لوړ غر.

ځینو څیړونکو آسمایي (اسه ماهي) په یو لوی رب النوع ترجمه کړی دی او وایي د پورتنی غره د بیخ په شمالي لمنه کې یو معبد او یوه لویه تیره ده چې خلکو هغه په تقدیس سره وپیژندله او د هغې پرستش یې کاوه. چې بیا وروسته همهلته د هندوانو درمسال جوړ شو.

د تاریخي شواهدو څخه داسې څرګندېږي چې د بالاحصار په غونډۍ د بودایي معابدو او عمراناتو به وخت کې لکه د کابل تپه سلام، د علي آباد او په کافر ګردنه، خواجه صفا، د خزاني په غونډۍ (پل رتل ته نژدې) د مرنجان په غونډۍ کې، په خواجه روشنایي، په خضر، پنجه سیاه، او نورو سیمو کې

د اعلیحضرت محمد ظاهر شاه په وخت کې د دې دیوالونو پر سر رنګارنګ ګروپونه ځړول شوی و او ښار داسې ښکاریده

که د یو فانوس په منځ کې

موندل شوی وو او په بالا حصار کې هم یوه مهمه غونډۍ ده چې هلته یو معبد موجود ؤ. ۱. او دا ده چې آسمایي د هغو مذهبي رب النوع څخه د یوه د نوم سره ارتباط ولري.

مگر احمد علي کهزاد وايي چې په محلي کيسو کې د آسمایي تعبير په دې ډول شوی دی:

وايي چې یوه ظالم پاچا د آسمایي او شیردروازې د غرو په څوکو د یوه دیوال د جوړولو په مقصد امر کړی ؤ چې د ښار له هره کوره په نوبت سره یو تن د خاورو، تیږو او نورو عمرانې موادو په راوړلو او لگولو کې مرسته وکړي.

یوه ورځ یوې هسې کورنۍ ته نوبت راوړسېد چې یوازې یو بوډا او د هغه ځوانه لور پکې اوسیدل. د پاچا سپاهیانو غوښتل چې دغه بیگار ته بوډا په زوره بوزي کله چې یې لور ولیدل چې هغوی یې د پلار زاری نه مني او په هیڅ شان یې نه پریردي نو د پلار په عوض ور سره پخپله روانه شوه.

او د بیگار چیانو سره یې په کار شروع وکړه، تقدیر ته گوره چې په دغه ورځ پخپله پاچا د شیردروازې د کار جریان وکوت او بیا د آسمایي د غره څوکي ته راوخوت، ټکنده غرمه او سوزونکی لمر ؤ. تیږې یې بیخي سري کړي وي ټول خلک تندي او ستړیا وارخطا کړي وو، کله چې پاچا د دیوال بیخ ته راوړسید ناڅاپه هغې پیغلې د ده د تشدد، ظلم او خپلې ډیری ناتواني او بیچاره گي د احساساتو له مخې وپتیلله چې پاچا له منځه یوسي، نو یې یوه لویه تیږه چې یې په لاسونو کې پورته کړي وه ښه یې ورپسې پورته کړه او د پاچا په ککړې یې ورگوزار کړه د خلکو شورماشور پورته شو چې پاچا یې وواژه. څه رنگه چې د دغه نجلۍ نوم سومهي (سپورمۍ) ؤ نو په ټول ښار کې خوله په خوله دا آواز خپره شوه او تر دې وروسته دغه غره په آسمایي مشهور شو. ۲

د کابل د دیوالونو په باب چې مفصل معلومات وړاندې شوی هغه بې - اي کسپاني له خوا چې پوره اتلس کاله یې په کابل کې ژوند کړي دي او هر څه یې په سترگو لیدلی دی.

د کابل بالا حصار او دیوالونه دا دواړه هغه مفاهیم دی چې په ډېرو برخو کې سره تړلي مطالعه کیږي او په تاریخي څیړنو کې یې یو له بله جلا کول د موضوع تسلسل ته زیان رسوي.

په هر صورت پادرسپانی په کابل کې د خپلې هستوگنې په موده کې د کابل په هکله یوه کتاب د د افغانستان چارراهی آسیا یعنی اورتسپانا په نوم لیکلی، هغه عقیده لري چې د کابل د ښار دغه دیوالونه د یفتلیانو په زمانه کې چې په پنځمه میلادي پیړۍ کې یې ظهور کړی ؤ. ۳

د یو بل روایت له مخې دا دیوال لکه چې د مخه وویل شو د عجایبو څخه ډک او د پوره دلچسپي

۱ احمد علي کهزاد، بالا حصار کابل و... ج ۱، ۱۳۳۶، ص ۶

۲ آریانا مجله، ۹ گڼه، ۱۳۳۶، ۱-۴ مخونه

۳ افغانستان در پرتو تاریخ، ۲۰۴-۲۰۵ مخونه

منظرې درلودونکی دی تاریخي قدامت لري

د دې دیوال د جوړېدو نیتته غالباً د اسلام د لومړنۍ پیړۍ ۱۸۱ هـ/ ۷۰۰م د کوشاني سلسلې د کابلشاهانو یوه پاچاته منسوبوي چې رتبیل شاه یا زنبورک شاه نومېده او دا دیوال یې د خلکو په واسطه په بیگار آباد کړی دی.^۱

خو د دې نظریې په خوا کې افغاني مورخانو تر یوه وخته پورې داسې فکر کاوه چې اصلاً د کابل پخواني دیوالونه د عربي مهاجمینو په مقابل کې د اسلام د سپیڅلي دین د خپرولو زمانې ته په نژدې وختونو کې په دې سیمه کې د کابل زمین د پاچاهانو لکه رتبیل شاهانو له خوا جوړ شوی دی مگر که د دیوالونو د بنا او د کار اوږدولې او عظمت ته چې د هغو په جوړولو کې په کار اچول شوي وکتل شي نو په مطلق ډول داسې حکم کوي چې د احصارونه په تلوار او عجله نه دي جوړ شوي او د هغو د جوړولو مفکوره ډېره پخوانۍ سابقه لري.

مگر د غربي پوهانو له جملې څخه پادرسپانی په هغه مقاله کې چې په ۱۹۴۶م کې د افغانستان په مجله کې خپره شوی ده چې د خپلې ادعا د ثبوت د پاره داسې دلیل راوړی چې یفتلیان نژدې د شلوزرو تنو په شمېر د بدخشان د فیض آباد په شمال کې اوسیدل نو د پنځمې میلادي پیړۍ په اوږدو کې د یوې دینامیکي قوې په توګه د هندوګش شمال او جنوب ته په فعالیت راغلل او ساسانیان یې د مملکت له زړه څخه د لویدیزو پولو په لور وځلول او د هندوګش په جنوب کې یې یوه مشهوره قبیله (زاوولي) په نوم په زاوول (زابل) کابل یعنی په غزني او د اوسني کابل په شاوخوا کې هستوګنه غوره کړه او زاوول او (کاوول) زابلستان او کابلستان نومونه د هغوی د میشته کېدو د زمانې له خاطرې دی. څه رنګه چې یفتلیان سلحشور او جنگیالی خلک وو او د سوق الجیشي له مخې یې د اراضي په پیژندلو کې خاص مهارت درلود نو دا یطالوي نوموړي دانشمند په عقیده قوي احتمال شته چې د کابل د پخې کلا (بالاحصار) هسته د اوسني بالاحصار په محل کې او د کابل د غرونو پر سر دیوالونه د دوی په لاس د کلا د ساتنې او دفاع په مقصد آباد شوي وي او تر یوه حده دا احتمال هم لري چې د کابل دغه دیوالونه د اسلام د ظهور په نژدې زمانې کې جوړ شوي دي.

که د کابل د دیوالونو د جوړښت سبک او هنري ځانګړتیاوو ته وکتل شي او د کابل دیوالونه د چین د ستر دیوال سره مقایسه شي نو د کابل پخواني دیوالونه د چین د ډېرو لویو او اوږدو دیوالونو سره یوه کوچنۍ مقایسوي نمونه ده. چې د پیکن په لویدیز (۱۹۰) کیلومتری کې پراته او په نړۍ کې خاص شهرت لري.

لکه څنګه چې پوهیږو د چین دا ستر دیوال نژدې درې زره کیلو متره اوږد او (۲۵۰) کاله تر میلاد د

^۱ پښتو آریانا دایرة المعارف، ت ۷، ۷۷۸ مخ

مخه په حدودو کې د چین د لویې قبیلې له خوا چې مانچو نومېږي د هیوانگتو" د تهاجمونو په مقابل کې جوړ شوی وو

د کابل دیوالونه د چین د سترو دیوالونو په مقابل کې یو ډېر کوچنی شی دي او یوازې د یوې کوچني ښار د دفاع د پاره چې د دوو غرگوټو په منځ کې پروت دی جوړ شوی دی.

مگر د آبادۍ د سبک له مخې د دې دواړو دیوالونو تر منځه چندان توپیر وجود نه لري د کابل د دیوالونو په جوړولو کې د تیرو له ټوټو د پخوا او مو لویو خښتو څخه کار اخیستل شوی دی. د دې دیوالونو کنگرې، تیر کښونه او برجونه اوس هم په څرگنده توګه تشخیص کیدای شي. او د دیوال د تعمیر د محل انتخاب په تېره بیا د هغو غرونو په لمنو کې چې د دهمزنگ په تنګي کې د یو اوبل په مقابل کې قرار لري د جنوب له خوا ډېر ښه معلومېږي.

دی دیوالونو خاتنه یو شمېر دروازې درلودلي چې یوه یې په همدغه سیمه یعنی د دهمزنگ په تنګي کې واقع ده او له امکان څخه لیرې نه ده چې د شیردروازې د تسمیې وجه لکه چې د مخه هم وویل شول له همدې ځایه نشئت کړي دي

دا دیوالونه چې د ربیل شاهانو په دوره کې د عربو د تهاجماتو په مقابل کې یعنی د اسلام د دریم خلیفه په وخت کې چې کابل د تازیانو د تهاجم لاندې راغی (۸۱هـ) کابلي ربیل شاه د شیردروازې او آسمایي د غرونو د پاسه هغه جوړ کړل او په هره څنډه کې یې ورته پخې کلاګانې ودانې کړي چې ښار یې شمالاً او جنوباً احاطه کاوه.

دا چې ساحوي ریسرچ شوي نه دي نو د دیوال نور مشخصات لا مجهول پاتې دي. په دې نژدې زمانه کې دا دیوالونه مرمت کاري شوي دي لکه د دراني احمدشاه او سدوزایي تیمورشاه په عصر کې هم په دغو دیوالونو کې مرمت کاري تر سره شوی دی. او څه رنگه چې د ښار په ختیزه برخه کې دیوال د ځنګلو او د کرنې د مخکو (ده خدای داد، قابلبای او بی بی مهرو) څخه تیرېده نو دا ځکه یې آثار په ځای پاتې نه دي او د هغو د خط تعینول څه مشکل کار دی.

روایت دی چې د آسمایي او شیردروازې د غرونو څوګي په یوه دیوال پای ته رسیږي چې په مهمو نقطو کې په کوچنیو کلاګانو باندې مجهزې شوي دي د کابل کوچنی دره د یوه پل په واسطه تړل شوي ده چې د یوې کلا په واسطه ترې دفاع کیدله.

د سترې کلا (قندز) په جنوب کې بالا حصار جوړ شوی دی، د دې تعمیراتي مواد تیرې او هغه وچې خښتې دی چې د لمر په واسطه کلکې شوي دي

د دې دیوالونو او کلا د جوړولو دوه مهمې دورې معلومې دي.

- یوه یې د بابر او جهانگیر په وخت کې چې علي مردان خان په دې کار کې مرسته وکړه (۱۰-۱۱ هـ او ۱۷م پیړۍ)،

- دوهمه دوره یې د دراني احمد شاه بابا او د هغه د زوی تیمورشاه په وخت کې وه چې د دې کلا او بالاحصار په جوړولو او مرمت کاري کې یې پوره توجه وکړه.

د امیر عبدالرحمن خان د سلطنت په وخت کې اوسنی دیوالونه چې د کابل د سیند د کینې غاړې په کلیو کې واقع وو. د ښار د پراختیا څخه گرزیدل دا وه چې د دغو ودانیو څخه یوه لږ څه وړانه شوي چې د پوځي نقطه نظره بې گټې هم وي خو دیوالونه د غرونو د پاسه په خپل حال پاتې شول

د ټولو هغو ځایونو او دروازو چې وړانې شوي دی نومونه هم د خلکو په حافظو کې پاتې شول. ۱
کابل د څلور لارې په توگه:

دا یو څرگند واقعیت دی چې په پخوانیو زمانو کې له یوه ځایه بل ځای ته تگ راتگ په ډله ییزه توگه د مهاجرت، تجارت او د پوځي سفرونو په شکل وو چې په طبیعي ډول د مهاجرتونو د مسیر انتخاب د رود خانو د مسیر سره سم وو او ډېر کم په نورو برخو کې تر سره کېده او دا ځکه چې د رودونو مسیر او درې یوازنی طبیعي لارې وي چې دوی پرې یوه محل ته رسیدای شول. او رودونه په حقیقت کې د هغوی طبیعي راه بلد گڼل کیدل.

خو تجارتي لارې بیا هغسې نه دي او په هغو لارو تجارتي کاروانونو تگ راتگ کاوه چې د مخه غزول شوي او معلومي وي. اما د پوځي لښکرو بهیر و نه بیا له هرې ممکنې او اغیزمنې لارې څخه استفاده کوله.

لکه چې د تاریخي واقعاتو د جریانونو له مخې څرگنده ده چې کابل زیاتره د تجارتي کاروانونو لاره او حتی د لارو یو مهم مرکز او کاروانسرای و چې زموږ بحث هم په دې ټکی دی.

د کابل څخه له مختلفو استقامتونو څخه لارې متلاقي کیدلی او تیریدلی، هغه لار چې له لویدیز او جنوب لویدیز څخه شرق ته غزیدله یوازې د کابل له سیمې څخه په آسانه تیریدای شوه او هغه لار چې له شماله جنوب ته غزیدله، خامخا د کابل د حوزې څخه تیریدله را به شو تاریخي اسنادو ته چې په دې باب پکې یادونې شوي دي.

ځینې مؤرخان وايي د کابل د ښار موقعیت د اور تسیپانا د جغرافیایي موقعیت سره دومره بی مطابق نه دي.

د اور تسیپانا د موقعیت اهمیت له دې څخه څرگندېږي چې دا د هغو پخوانیو کاروانونو د لارو په منځ کې پروت ؤ چې د هند، باختر او اراکوزي (قندهار) خواته غزیدلي وي او د دې ښار له مخې یې د

ښارونو فاصلې محاسبه کولې، له همدې کبله استرابون هغه ته اورتسپنه (څلور لارې) ویلي دي یعنې اورتسپانا اوسنی کابل ته اطلاقېږي نورو پوهانو هم دا نظریه تایید کړې ده.

کابل په خپل وخت کې له اوله څخه د دوو براعظمونو یعنې هندوستان او ترکمنستان تجارتي مرکز ؤ او د یونان د مؤرخ یوروتس (هیرودت) په قول د کابل مال التجاره یونان او روم په ټولو بازارونو کې مشتریان درلودلی دی. ممکنه ده چې د افغانستان لاجورد (د بدخشان لاجورد) چې د مصر د دولسمې سلسلې د فراغنه په نزد یې لوړ مقام درلود د هغوی د سلطنتي مانیو د نقش او نگار د پاره ترې کار اخیستل کېده تر میلاد نژدې دوه نیمې پېړۍ د مخه یعنې تر مقدوني سکندر وروسته. د یوناني باختر (بلخ) په وخت کې د کابل مدنیت او اقتصاد مخ په ترقی او لوړتیا روان ؤ^۱

چيني سیاح هیوان تسنگ هم یو وخت د کابل څخه لیدنه کړې او هغه ته یې -کوبها- ویلي دي. د ورینسمو د لارې څانگه هم د کابل څخه تېره شوی ده.

مقدوني سکندر هم پرته د کوم توقف څخه د کابل له حوزې څخه خپل سفر ته دوام ورکړی دی. دا مثالونه د کابل د لارو د مرکزیت موضوع په ډېره ښه توگه په اثبات رسوي یعقوبي په دریمه هجري

پېړۍ کې د کابل د ښار په باب وايي:

سوداگر دې ښار ته ډېر راځي او له دې ځایه د کابل لویې هلیلی وړي.

مقدسې ترده یوه پېړۍ د مخه وروسته وايي: کابل د هندوستان سره د سوداگرۍ د راکړې ورکړې یو مرکز ؤ او د هغه د نیل بیه ډېره جگه وه.

ابن هوقل د خپل کتاب صورت الارض په ۱۸۴ مخ کې لیکلی دی:

کابل هم د هند په خوله کې پروت دی او له هغه څخه هرې خواته لار ده. په دې ښار کې نیل ډېر زیات لاس ته راځي د هغو نیلو بیه چی د کابل په ښار او کلیو کې تهیه کیږي، د سوداگرو یوه ستره برخه ده...

به عجایب المخلوقات کې د کابل د سوداگرۍ د مرکز د اهمیت په هکله راغلی دی:

کابل د هندوستان د میان کوه و کوه، بر گرد وی در آمده مدور چون حلقه و گرد به گرد دی سی فرسنگ هیچکس در آن نتوان رفتن مگر جواز کی جای تنگ است بر آن يك در حرس بر آن موکل

هیچ (هیلینه) در این شهر بود...

د څلورمې پېړۍ په لومړنیو کې مسلمانانو، حکیمانو او بت پرستانو هر یوه په کابل کې خاصې ناحیې درلودلې او زیات شتمن بازارونه.

کابل له پخوانیو وختونو څخه د نړۍ د لویو او بیلابیلو فاتحانو او مهاجمانو معبر واقع شوی دی او د هند، چین، یونان، فارس او د مغلو رنگارنگو ملتونو د نفوذ لاندې راغلی یو بل ته تحویل شوی دی.

۱ جغرافیای تاریخی افغانستان، ص ۲۹، ۳۰

لکه یونان، عربو او فارس نفوذ له دې لارې په هند کې او د هند و چین نفوذ په فارس کې قایم شوی دی او البته دا هغه وخت دی چې کابل د سوداګرۍ د موقعیت د درلودلو سربېره ستراتیژیکي موقعیت هم پیدا کړی دی.

همدا اوس موږ کتلاى شو چې د کندهار - کابل لار - او کابل - ننگرهار لارې سره په کابل کې مخامخ

کیري

همدا شان د شمالي صفحاتو لار کابل ته راغزیري او د جنوبي سیمو لارې هم پر کابل ختمیږي او که بیا هم پخوانیو زمانو ته وګرزو، یو وخت له بلخه تر تکسیلا پورې لار د بگرام څخه د پای منار له غاښې له کابله تیریدله او د موسی څخه ګندمک ته او سرخوود ته ورغزیدله.

همدا شان دلته بند او د ماهیپر له لارې د جوړېدلو څخه د مخه هم د شمالي صفحاتو او لویدیزو سیمو لار له کابل، بتخاک او خورد کابل څخه ګندمک ته او له هغه ځایه ننگرهار ته رسیدله.

په کومه اندازه چې موږ د کندهار کابل په لار کاروانسرایونه او منزلونه پیژنو په همدې ډول کابل ننگرهار په پخوانۍ لار کې راته هم د منزلونو معلومات شته دی

لنډه دا چې مؤرخان کابل څلور لارې بولي او هر یوه په خپل وار سره د هغه اهمیت په ډاګه کړي دي، نو بې له شکه نن ورځ کابل نه یوازې څلور لارې پاتې دي بلکه د زیاتو لارو مهم مرکز هم ګرزیدلی دی او د حربي دکتورین هغه خبره پرې تایید وړ ده چې بابر، احمد شاه بابا، او تیمورشاه هغه عملي کړي ده.

د کابل ښار او حصار

افغانستان د هند د مغولي پاچاهانو په زمانه کې:

مرحوم عبدالحی حبیبي په تاریخ افغانستان در عصر کورګاني هند د کابل د ښار او حصار په هکله یو څه څرګندونې لري او وایي:

هغه غره چې د بلاحصار ارګ پرې جوړ شوی دی په پخوانیو زمانو کې ورته د کابل پاچا ویل کېده. د هغې د پاسه د دوو عقابانو شکلونه وو.

د کابل ښار دوې خټینې کلاوې درلودلې او پردې سربیره یې یو ځانګړي ارګ او کلا هم درلودله د بلاحصار ښار کلا چې انګریزانو مسمار (میخ) کړی وه مرزا کامران د بابر زوی هغه بیا له سره ترمیم کړه او کله چې جهانګیر کابل ته راغی د کابل د بلاحصار پخوانی ودانۍ یې وړانې او په عوض یې د خان د پاره مناسب تعمیر آباد کړ. له دې نه علاوه د کابل بیروني حصار د جهانګیر په وخت کې په گچ او اهوکو جوړ شو. د بلاحصار کلا او ارګ چې خام ؤ په ۱۰۵۶ هـ ش جهان په امر د گچ او اهوکو څخه راپورته کړ او د ارګ د پاره او به هم برابرې شوې آئین اکبري، اکبرنامه، تزک بابري او پادشاه نامه په حواله،

په مغولي دوره کې د کابل د ښار قلعه یوه ډېره مستحکمه کلا وه چې یو شمېر دروازې یې درلودې

ممکن د کابل ښار او د بالاحصار ښار سره ځانگړي وي. ځکه چې د بالاحصار د ښار د دروازو څخه د مخه یادونه شوی ده،

د ښار دروازې دا دی:

- د دهلي دروازه ختیز خواته.

- دروازه پارك (پارك)

- دروازه طاقیه دوزان^۱

د کابل په ښار کې دوی رواني ویاالي موجودې وي چې یوې ته یې د خطیبانو ویااله ویله او دا ویااله له لندر څخه راغلي له شهرارا او ښار څخه تیریدله او بله ویااله د ده یعقوب له تنگي څخه د دهلي دروازې مخې ته بهیدله او هغې ته یې د پل مستان ویااله ویله.

ښار ته په نژدې برخه کې ما هم بیگم: د جلال الدین اکبر دایه یوه ویااله راوستی ده چې د گلکه له محلي تیریدله د کابل له غره څخه درې چینی رابهدلی یوه یې د خواجه هموچینه، بله یې د قدمگاه خضر او دریمې ته یې خواجه روشنایي ویله (پورتی اثر ۲۰۵ مخ)

په دې دوره کې معولي پاچاهانو په کابل کې له ۱۱ زیات عصري باغونه جوړ کړل لکه: چارباغ کابل، باغ شهرارا او په هغه درې تعمیرونه. باغ جلوخانه، اورته باغ، باغ صورت، باغ مهتاب، باغ آهوخانه، باغ پغمان، باغ علي مردان، باغ استالف او باغ بابر.

د شوربازار جومات هم د اورنگزیب د ودانیو څخه دی^۲

د شیرآباد ښار او جنگي کلا:

د کابل قلعه جنگي چې د شیرآباد ښار د جنگي کلا په نوم هم یادېږي. د کابل یوه بله مستحکمه پوځي کلا ده چې د جوړېدو دقیقه نیټه یې بیخي څرگنده نه ده او دا ځکه چې د دې جنگي کلا یو شمېر تعمیراتي آثار لا اوس هم پر ځای پاتې او د استفادې وړ دی

افغانستان در مسیر تاریخ د دې پوځي کلا په هکله داسې معلومات وړاندې کوي:

هغه وخت چې د امیر شیرعلي خان د سلطنت دوره وه، د هغه پاچا په فرمان د افسرانو، عسکرو او مامورینو معاشونه چې تر دې وخته پورې په مالیه ورکونکو حواله کیدل، منع اعلان شول او د دولت له خزینې څخه ورته نقد تادیه کیدل منظور شول. د دې تر څنګه دا حکم هم صادر شو چې تر دې وروسته دولتي سپاهیان نه شي کولای چې د دولتي ښارونو په دنده کې هستوګنه ولري نو د دوی د سکونت د پاره د ښار د باندې محلوونه باید موجود وي او دا د دې له کبله چې عسکري منسوبان د ښاریانو سره زور

^۱ دروازه آهنین د لویدیز خواته (تاریخ افغانستان در عصر گورگانی هند، مؤلف حبیبی، ۱۳۴۱، مخ ۲۰۴).

^۲ همدغه اثر، ۱۹۸ - ۲۰۴ مخ

زیاتې و نه کړای شي. دا وه چې امیر شیر علي خان د شیر آباد د کلا (ښار) بنسټ د کابل په شمال (۱۲۸۸ هجري قمري/ ۱۸۷۰ میلادي) کې کینود د پنځو کلونو څخه په زیاته موده کې به هره ورځ بشپړ زره تنه چې نژدې یو زرتنه معماران او نجاران د هغې په جوړولو اخته وو.

د استاد کارانو ورځنی اجوره او د کارگرانو (چې عسکرو و) د میاشتي پنځه روپۍ د هغوی پر معاش سربیره وټاکل شوه او د دولتي خزاني له خوا ورته ورکول کیدلی. په داسې حال کې چې تردې د مخه د ودانیو او لارو جوړول د بیگار (اجباري کار) په ډول د خلکو او دهقانانو په غاړه و.

د شیر آباد ښار (کلا) په دوو زرو جریبه مخکه کې د بیمارو (بي بي مهر) د ټپي د پاسه گرد چاپیر د ۲۰ فوټو په لوړوالی د خارجي او داخلي دیوالونو او د یوې نظامي قشلی (جنگي کلا یا چونی) په شمول ودانه شوه.

د ښار د دیوالونو عرض د توپونو د گرزولو د پاره مساعد و، د هغو خټه د پیلانو د پښو لاندې پخیدله تر اوسه لا د ښار د ودانی کار نه و بشپړ شوی، شرقي او غربي دیوالونه یې لانه وو جوړ شوی چې د افغان-انګلیس دوهمه جګړه (۱۸۷۴م) کې ونښتله او د شیر آباد د ښار د جوړېدلو پروژه نیمګړی پاتې شوه او بیا د زمانې په تیریدلو سره یو څه ودان شو ۱ چې په اوسنی شیرپور کې یې ځینې یو شمیر تعمیرونه اوس هم د پوره استفادې وړ دی. په یوه بل روایت د دې ښار د جوړولو په هکله یو څه نور معلومات هم شته دی.

په ۱۲۸۲ هـ. ۱۸۷۰ میلادي، د شیر آباد په نوم د نوی ښار بنسټ کینودل شو دا نوی ښار د خواجه رواش د غونډیو په لمن کې او د کابل په شمال غرب کې واقع دی.

د دې ښار نقشه د کندهار د احمد شاهي ښار له مخې په زیات عصري شکل جوړه شوه او د ناظر حسن علي جانخان یې (هغه څوک چې بیا وروسته د سپه سالار حسن علي په نامه د امیر شیر علي خان حریبه وزیر شو) د دغې ښار د نقشې د ودانۍ په کار وگماره. د ښار په جوړولو کې زیات تعمیراتي مواد او سامان. مساله او عمله په کار واچول شوه او پوره پنځه کاله یې پر له پسې کار پکې وکړ. د ښار بیروني او څیرمه دوه دیوالونه او څو نورې بنیادي ودانۍ سرته ورسیدلی. څو ارمان چې د امیر شیر عليخان د سلطنت عمر د ده سره وفا و نه کړه او دا ښار نیمګړی پاتې شو.

دغه ښار د ولسي قیام او انقلاب په وخت کې انګریزانو د خپلې مورچې په توګه استعمال کړ او له دغه کبله د جګړې په جریان کې وران شو (یو څو ودانۍ یې باقي پاتې شوی) له دې پس د نوموړي پاچا اخلافو لکه چې په ختیزو ملکونو کې د زاړه رواج او عاداتو له مخې د دغې ودانۍ بشپړولو ته توجه و نه کړه او نن د دغو ټولو خوارو او لګښتونو یادگار فقط یو نړیوالی دیوال دی او بس او دا جنگي کلا او

یو شمېر تعمیرونه

خو بیا وروسته د دغه ښار تاریخي نامه (شیرآباد) د راژوندي کولو په مقصد د وخت د دولتي مقاماتو له خوا د کابل د نوی ښار سره د لگیدلي نوم شیرپور کینبودل شو.^۱
د پورتنیو څرگندونو څخه په گوته کیري چې هېواد دواړو مؤرخانو معلومات سره یوډول دی او ممکن له یوه ماخذ څخه یې استفاده کړي وي

شیرآباد او د کابل د قلعه جنگي تعمیراتي نقشه:

که څه هم شخصاً ما د دې پوځي چوڼۍ د ساختماني څرنگوالی په باب یو څه نسبي ساحوي ریسرچ کړی دی خو د موضوع د لنډیز په مقصد د احمد علي کهزاد په هغو معلوماتو بسنه کوم چې په دې باب یې وړاندې کړي دي

د امیر شیر علي خان د تجدد پسندی افکار بالخاصه د ده د امارت په دوهمه دوره کې کله چې د هندوستان له سفره راستون شو، د دې باعث شول چې د بي بي مهرود تپي په شا و خوا کې نظامي قشله، نوی ښار او نوی عمارتونه کوم چې د دیوان، دفتر د پاچا د دربار او هستوگنځي د پاره ضروري وي آباد کړي په دې کې کوم شک نشته چې د امیر شیر علي خان ترزمانې تقریباً ۳۰ کاله پخوا یعنی د ده د پلار امیر دوست محمد خان د لومړي امارت په وخت کې او هغه غوغا چې د شاه شجاع او د انگلیسانو په راتلو سره راپورته شوه مکناتن دغه فرنگي وزیر مختار او سفیر د بي بي مهرود تپي تر څنګه د یوې قشلي ودانې چې د انگلیسي ځواکونو څخه د کابل د تخلیې په وخت کې د غازیانو له خوا هغه وسوزول شوه نو امیر شیر علي خان په همدې سیمه کې چې د آسمایي او شیردروازې د غرونو څخه لیري واقع دي او د دوې د جګړه ایزو تاثیراتو او اغیزو څخه په امن وي د یوه نوی ښار په خیال کې شو او په هغه یې د خپل نوم په انتساب شیرآباد نوم کینبود

امیر شیر علي خان اصلاً په نظر کې درلودل چې د خپلو سپاهیانو د پاره یوه لویه قشله د بي بي مهرود تپي په جنوبي لمنه کې جوړه کړي. د تپي پر پاسنی برخه حرمسرای او سلطنتي مقر ته اختصاص ورکړي او د قشلي په بیروني برخه کې ورو ورو نوموړي ښار ته پراختیا ورکړي خو واقعات بل ډول راغلل او د دې کار د پاره یې موقع پیدا نه کړه. د نورو مورد نظر ودانو کاریاتي شو او یوازې د شیر پور قشله یې جوړه کړه چې وروسته دغې قشلي په قلعه جنگي باندې شهرت پیدا کړ د دې قشلي ساختماني شکل په دې ترتیب و

دا کلا مستطیل شکله ده. د هغه دیوال اوږدوالی چې د شرق نه غرب ته پروت دی ۲۶۵۰ گزه او یا له یوه میله څخه زیات دی او کوم دیوال چې د شمال نه جنوب ته واقع دی ۱۰۰۰ گزه اوږد دی

۱ سید قاسم، رښتیا، په نولسمه پیري کې افغانستان، طبع ۱۳۴۱، ۳۳۸ - ۳۳۹ مخونه

د قشلي د جنوبي ضلعي په اوږدو کې چې د ښار پر مخ ده یو شمېر بارکونه جوړ شول چې د هغوی بامونه هواروو او د بامونو د غاړو په جنوبي اوږدو کې یو دیوال چې ۶ فته لوړ و تېر کښونه درلودل چې د قشلي د جنوبي ضلعي د خارجي دیوال په مقابل کې د ۲۰ فته په ژوروالي یو خندق هم ایستل شوی و او به یې نه درلودلی او د ضرورت په وخت کې له اوبو څخه ډکيدلای شو.

د قشلي د دیوالونو لوړوالی ۱۶ فته ته رسیده او حد په حد یې نیمه مدور او ځینې یې د هرم د مقطع په شکل برجونه درلودل چې په هغوی کې د توپ انداخت د پاره مخصوص تیر کښونه ایستل شوی وو او ۵ فته ښکته د دیوالونو له سره د سپاهیانو د پاره یو گردش گاه جوړه شوی وه.

د قشلي داخلي بارکونه. د مستطیل شکلو کوټو چې ۹۰ فته طول او ۶۰ فته عرض یې درلود عبارت وو په ژمي کې د اور لگولو د پاره هر بارک څلور دیوالی بخاری درلودلی چې دوه یې د دوو منزلونو په وروستی برخه کې او دوه یې د دیوالونو د ربع په فاصله کې جوړې شوی وي هر بارک ځانته زینه درلودله. د زینې سره نښتی یوه کوچنی کوټه وه چې ۱۵x۱۶ فته کې وه چې هغه د بارک د بهره دارانو د پاره وه.

د قشلي د شمالي ضلعي په امتداد کې یوه برنډه وه ۱۲ فته په عرض چې پایې او کمانونه یې درلودل او د پخو څښتو او خټو څخه جوړه شوی ده.

د قشلي غولۍ یو پراخ میدان درلود چې د سپاهیانو د مشق او تمرین د پاره ترې کار اخیستل کېده^۱

باید بې یادونې پاتې نه شي چې د دې کلا په څلورو کونجونو کې د پنځو مترو په لوړوالي یو مدور برج موجود و چې د پخو څښتو څخه جوړ شوی و د هر برج په منځ کې یوه لویه پایه وه چې محیط یې ۵ متره او ۳۰ سانتي د برج د ننی قطر ۹ نیم متره و د برج په دننه کې د درندې او سپکې وسلې د پاره روزنې دلودلی چې حتی په ولاړه ترې انداخت کېدای شو.

د کلا په دننیو تعمیرونو کې په پارکونو سربېره د لوړ رتبه افسرانو د پاره هستوگنځي، دفترونه، تحویلخانې او د بیوگان هم موجود وو.

د کلا د باندې محوطې په شمالي برخه کې زراعتي سیمه او په نورو درو ساحو کې میوه لرونکی ونې او نوتان وو.

۱، بالا حصار کابل و پیش آمدهای تاریخی آن، ج ۲- مؤلف کهزاد، طبع ۱۴۴۰، ص ۳۸۰ - ۳۸۱.



۳- بلخ

(ام البلاد یا د لورمو بیرغونو ښار)

لرغونې بلخ (بخدي) زموږ د هېواد په پنځه زره کلن (حتی تر دې هم د مخه) تاریخ کې ډېر لوړ او منلی مقام لري او په گردو تاریخي مدارکو او شواهدو کې پرته له کوم گومان او شک څخه په ممتازو او پرتمینو نومونو او القابو یاد شوی دی.

اریایان چې د خپل تمدن په لومړني پړاو کې دی ځای ته رارسیدلي وو، د دوی نورو ډلو او څانگو چې زیاتره ښاري هستوگن او زراعت پیشه وو، هم په بخدي کې خپل بیرغونه پورته کړي وو. دلته په دې ټکی یو څه تامل په کار دی تر څو چې د بلخ په ماهیت او اهمیت او اساسي معرفت وپوهیدلای شو هخامنشیانو چې د اریایي تاریخي شهنشاهي لومړنی بنسټ یې په (پارسارگاد) کې ایښودلی او دا ښار یې په خپلو کتیبو کې په (باختریش) یاد کړی دی. او بیا وروسته مقدوني سکندر او یونانیانو هغه د بکتر او بکتر په نوم زیات مشهور کړ. که چېرته تر دوی د مخه او حتی د ویدې او اوستایي دورونه په پخوا زمانو کې دا ښار بهلیکا، بلهیکا او بخدي په نومونه یاد شوی او که په ایراني منځنیو ژبو چې یوه پهلوي او بله یې د فراموشۍ د پیړیو په نوم (بلخي) ښودل شوی ده د (باخل) یا (بخل) او بهل په شکل راغلی او د بلخ د دغو کلمو اړول شوی شکل دی چې دوه زره کاله د مخه د هغه اوسیدونکو دغسې تلفظ کاوه چې بلخ ته د بخل نه ارونه دا نظریه ثابتوي. ۱

۱ کهزاد، افغانستان در پرتو تاریخ، ص ۱۴۸

ټول مؤرخين او محققين په دې هم عقیده دی چې بلخ یا بخدي د ټول هغو نومونو نتيجوي او ثیقل شوی نوم دی چې په بیلابیلو مؤخزونو کې په بیلابیلو شکلونو یې یادونه شوی ده خو د دې ټکی صراحت ضروري بریښي چې د بلخ او باختر نومونه تر دې سرودونو څخه د مخه په کوم سند کې نه دی یاد شوی. او د هغه یادونه په بلهیکا شوی تر څو چې له دې کلمې څخه بلخ اشتقاق شو.

اگرچه دا خبره منلی شوی ده چې بلخ او باختر د هندي، یورپي آریایانو مرکز وو او بیا له دې ځایه دا خلق، هند، ایران او یورپي ملکو ته تللی دی، ولې د دې با وجود د بلخ یا باختر ذکر په (رگ وید) کې نشته، د دې څپې وجه څرگنده ده، یعنې دا چې آریایي قبایل د بلخ او باختر په علاقه کې په ډېره پخوانه زمانه کې هستوګن وو. او د ریګ ویدا سرودونه د مهاجرت په زمانه کې په مختلفو وختونو او مختلفو ځایونو کې ویلی شوی دی. یعنې د ویدا موجود سرودونه د زمانې له مخې د مهاجرت، د وختو سره او د مکان له مخې د هندوکش د جنوبي علاقه او د پنجاب مخکو ته منسوب دی، نو ځکه د بلخ او باختر د ذکر نه خالي دي. سره د دې هم په (اتهر ویدا - Atheruida)، کې بلخ د بهلیکا - Behlika، په نامه ذکر دی دغه نوم په مهاجرت او د سنسکريت په کلاسیکي ادب کې هم ذکر دی. او ځینې آریایي قبیلې چې د باختر نه لیږدېدلې او په اباسین پورې شوی او د پنجاب په مخکو کې میشته شوی دی هغه د بهلیکا په نوم مشهور دی، چې د دې کلمې ریښه (بهلي) او (باهلي) ده او د دې لفظ (هل) چې په (خ) د تبدیل یې یو (بخدي) یا (باخدي) به ترینه جوړ شي او دا هغه نامه ده چې په اوستا کې د بلخ د پاره ذکر شوی ده. ۱

د اریا او آریانا د کلمې په باب چې د مخه یې ذکر راغی داسې نظریه موجوده ده:

د ټولو پخوانیو منابعو په شهادت (بخدي) د نورو ټولو مدققینو په تعبیر د هغو هندو اروپایي څانګې د هستوګنې او مدنیت کانون و چې په آریانا او هندو پارس کې خپره شوی ده. او د آریانا نوم یوازې هغه وخت رامنځ ته شو چې دا څانګه په باختر کې هستوګنه شوه.

یعنې په بل عبارت د آریانا په (باختري کتلی) پورې منحصره ده چې په دې کې آریانا که د لفظي معنا څخه یې تیر شو د آریا مسکن هم جوړ شوی دی.

د ویدي او اوستایي مدنیتونو له هغو څخه د (آریا) او (ایریا) شکلونه رامنځ ته کړل او دا دواړه نومونه هند او فارس ته د مهاجرینو سره یو ځای لاړل. ۲

لکه چې د مخه ورته اشاره وشوه بلخ د یو شمېر مؤرخینو او مدققینو له خوا په مختلفو شکلونو یاد شوی دی، چې دا دی دلته د هغه د تاریخي قدامت او تاریخي شکلونو په باب خبرې کیږي او په جغرافياي تاريخي افغانستان کې په دې هکله مفصل معلومات وړاندې شوی دی.

۱ ظفر کاکاخیل، پښتانه د تاریخ په رڼا کې، ۷۷ مخ

۲ تاریخ افغانستان، ج اول، ۵ مخ

وايي چې په شرقي ناحيت کې يو ښار دی چې هغه ته بلخ وايي او دا د دنيا دوهم ښار دی او ترده د مخه په دنيا کې بل ښار موجود نه و مگر هغه لومړنی ښار چې حضرت آدم (ع) بنا کړ (په اندلیب کې و) او د هند په خاوره کې و او د (اوق) ښار ورته وايي

د بلخ ښار د قابیل له خوا شوی څوک چې د هابیل وژونکي و (د فضایل بلخ د ۵ مخ په حواله)، بلخ په اوستا کې د (ونديو دات) په دوو برخو کې د (باختي - Bakhtri) او له ده نه د مخه باختري (Bacthire) له نوم څخه رامنځ ته شوی دی او هغه خاوره ده چې د اریانانو لومړنی مذهبي پیشوا زردشت (سپینتمان) د خپل آهورایي آئین په تبلیغ ترویج دلته پیل وکړ^۱

د احمد علي کهزاد له قوله په اوستا کې چې د سپینتمان مذهبي کتاب دې له ۱۶ هېوادونو څخه څلورم مملکت یې بخدي و چې د (بخدیم سریرام) (ښکلی بلخ) په صفت یادیده او د اوستا پیژندونکو له قوله د دې نوم عنصرې توری (ب-ا-خ-د-ی) او د جیکسن (Jachson) په قول د اوستا په پهلوي نسخه کې (اتم میلادي پیړۍ) لیکنه چې له سمرقند څخه کشف شوی دا نوم (بخل بامیک) چې په ادب کې (بلخ بامیک) پاتې دی د مرحوم پوهاند حبیبی له قوله دا د انساني لرغونې مدنیت مرکز د پخوانیو اریانو څلورم دیني کتاب چې (اویدا) نومېږي د (۱۴۰۰ ق-م) د (بلهیکه) په نوم د هند د حماسي داستان مطابق مهابهارت د (۱۲۰۰ ق-م) (بلهیکه) و او کله چې (پانې نې) (مشهور گرامر لیکونکی عالم) د اټک په غاړه خپلې اته ویناوې په (۳۵۰ ق-م) کې لیکلې د څلورو فرهنگي ولایتونو له جملې څخه د بلهیکه. گندهاره، کهپیشه او کمبودچه خاوره ده چې روھیتا گیري یعنی د روه غرنی سیمه (هندوکش) هغه له کهپیشه جلا کوي (آریانا گنه ۲۸۶ مخ ۱) په حواله په چینایي منابعو کې هم په څو مواردو کې له بلخ څخه یادونه شوی ده.

ریموزات (Ta-hig) مملکت چې جنرال چانگ کین په ۱۲۹ ق-م کې هلته رسیدلی و همدا باختري گني هیوان تسانگ د لویدیزو هېوادونو په بیانوتو کې (FO-HOLO) مملکت هم یادوي چې له شماله د (Fo-Tsu) (اکس-امو) سره پیوسته دی او همدا بلخ دی.

او سنت مارس (FO-HOLO) ته بلخ وايي چې (فوقبلايو) هم تلفظ کیږي په (یوان شي) کې څو ځله له بلخه یادونه شوی ده

(یاتگ شي) وايي چې (Ban-Le-Ho) د لویدیزې آسیا یو لوی ښار دی کله چې چانگ د سمرقند له لارې هندوکش ته د (Ban-li) له ښاره تیر شو چې دا (بان-لي) د همدې ښار څخه عبارت دی.^۲ د حدود العالم نوم ورکې مؤلف د بلخ په باب مفصلي څرگندونې لري او وايي چې بلخ یو ستر او

^۱ جغرافساي تاريخي خلافت شرقي. ۴۲۸ مخ

^۲ آریانا مجله گنه ۳۱۹ مخ ۶ په حواله،

سمسوره ښار دی او د پاچاهانو هستوگنځي و. په پخوانیو زمانو کې په بلخ کې د پاچاهانو ودانۍ وې. چې ښکلې نقشونه او عجیبه شهکاری یې درلودلې او وران شوی دی هغه ته نوبهار وایي او د سوداگرانو ځای دی او یو لوی روډ لري چې پوره گټه ورځنی اخیستل کیږي. په دې سیمه کې ترنج، نارنج، گنې او نیلوفر زرغونېږي بلخ یو ښارستان لري چې محکمې باري لري او د ده د الفیل په منځ کې ډېر بازارونه دی (۹۹ مخ په حواله)

د کابل مجلې د ۱۳۱۰ کال په گڼه کې د بلخ په باب تقریباً داسې تاییدي یادونې شته دی بلخ د یوې جلگې په منځ کې له غره څخه څلور فرسخه لیرې موقعیت لري د باکتروس او (بلخاب-بلخ آب) مخرج (سرچینې) ته نژدې ډېره حاصلناکه سیمه او د هندوستان سره د تجارت مرکز و. د هند سره د بلخ ارتباط غالباً د خلم د جلگې له لارې قایم و د بلخ له اطراف څخه اوږدې باری راتاوي شوي وې چې یعقوبي یې اوږدوالی ۱۲ فرسخه ښودلی دی او د عربو د استیلا په وخت کې یې وجود نه درلود

په تاریخي اسنادو کې د بلخ لقبونه:

د تاریخي مدارکو له مخې بلخ ته یو شمېر توصیفي لقبونه ورکړ شوی دی چې د هغه پرتم او د بد به عروج، ښکلا او تاریخي لوړ مقام په ډاگه کوي لکه د بیلابیلو ممالکو او مسالکو په کتابونو کې بلخ گزین، بلخ الحسنه، بلخ البهیة، ام البلاد، پیرتمین بلخ د ښارونو مور او داسې نور

همدا شان د غوره بلخ، بلخ بامی بلخ بامیک (چې د بامیک کلمه په پهلوي ادبیاتو کې استعمال شوی او د درخشان، پرنور، مشعشع او وړانگیز معنا ورکوي

د بلخ د غوره ښار له صفتونو څخه یو صفت (شاواران، دی چې دا کلمه د ترجمې له مخې لایق شاه یا سزاوار شاه یعنی د پاچاهۍ لایق په معنا ژباړل کیږي خو اصلي معنا یې یو بل څه ده چې هغه باید د شاهي کوچنی ښار یا شهر کوچک شاهي یا (پاچاهي ښارگوټي) ترجمه کیږي

یوناني باختري لوی پاچا ایوتیدس (اوتیدم) د عصر جغرافیه لیکونکي (استرابون) د بلخ په باب وایي

بلخ د آریانا د مرواریدو صفت او د هزار قلعه اصطلاح په دې عصر کې منځ ته راغلی ده. په همدې شان بلخ د تاریخ په زیاتو اسنادو کې د (ام البلاد)، (د ښارونو مور)، یعنی د آریانا خراسان او د افغانستان لومړی ټاټوبي او د غزني غوندي (عروس البلاد)، د ښارونو د ناوې د ښکلو او لوړو بیرغونو د ښار په نوم

ياد شوی دی ۱

مسلسل د ابو ذر غفاري رض، د حضرت محمد (ص) څخه روايت کوي:
وايي: د وده ښارونه دي چې جبرائيل امين يې په خپلو مبارکو وزرونو باندې د هغو د اوسيدونکو سره لکه د ناوې د ډولې غونډې په ډېر ناز او آرامۍ سره بيت المقدس ته وړي هغه ورځ چې تبديل الارض غير الارض وي دوی د قيامت د ورځې ويرې او زارې څخه خلاصون ولري او دا ښارونه نيکانو ته وبخښل شي. دا دواړه ښارونه يو په مشرق کې دي بل په مغرب کې هغه چې په مغرب کې طرابلس دي او هغه چې په مشرق کې دي د بلخ ښار دي. (ص ۱۲-۱۴)
همدغه ليکوال د حضرت علي (رض) له قوله ليکي:

يو سړي د ده حضور ته راغی، پوښتنه يې ترې وکړه له کومه راغلی، ويې ويل له خراسان څخه بيا يې ترې وپوښتل د خراسان له کوم ښار څخه، ځواب يې ورکړ د بلخ له ښاره حضرت المؤمنین دعا وکړه د هغه ښار اوبه او واښه دې خواړه او تازه وې او دا ځکه چې د علم او عالمانو څخه داسې ډک دي لکه انار د هغو په دانو، (ص ۱۴ فضایل بلخ) ۲

جغرافيايي تاريخي افغانستان د بلخ د ښار په ستاينه او د لوړ تاريخي مقام په باب وايي:
د کوفي ځينو عالمانو بلخ ته (مرجيا باد) وايه او دا په دې سبب چې ابو حنيفه (رح) ورته (مرجي) وايه چې عالمانه او فاضلانو هم بلخ ته دار الفقاهم وايه ابو القاسم سمرقندي د بلخ په تاريخ کې راوړی دی چې بلخ په اول کې د (برخ) يعني (برخه) په ځای ؤ چې نصيب ورته وايي او په بامې منسوب ؤ چې د بام يا لوړ مکان په معنا دي. يعني د بلخ مملکت او پاچاهي د ډېرو لوړو مملکتونو څخه دی. (واعظ بلخي او فضایل بلخ د ۲۸ مخ او ۲۸ مخ په حواله ۳)

د بخدي کلا (ښار) د وارا ماني (ارگ)

وارا د ارگ، حصار، بالاحصار، حصن، او جگې کلا په مفهوم افاده شوی دی. وارا چې د اريانا لومړنی پناه گاه او پايښت د بخدي د کلا او ښار مفهوم د دوی د پيژندنې له مخې څرگندوي چې دا محل ارگ هم دي. احمد علي کهزاد د دې کلا د بنسټ اېښودلو او آبادولو په باره کې وايي:
په آريايي پخوانی تاريخ کې په عام مفهوم او د آريايي کتلی (هندو ايراني) د مهاجرت او ميشته کېدو په تاريخ کې په خاص مفهوم او د افغانستان د تاريخ نه د مخه تاريخ کې په اخص الاخصه معنا ډېره مهه ده، د غور او څيړنې يوه وړه موضوع د ارگ (وارا) د ودانې څخه عبارت ده.

۱ افغانستان در پرتو تاريخ، کهزاد، ۱۴۸-۱۴۹ مخونه

۲ غبار، جغرافيايي تاريخي افغانستان، مخ ۲۲۹-۲۳۰

۳ پورتنی اثر، ۲۲۸ مخ

وارا چې دلته یې په ارگ سره ژباړلی ده په نورو تعبیرونو باندې هم معنا او ترجمه شوی ده لکه چې د مخه ورته اشاره هم وشوه وارا: په مانی، کلا، حصار، کلي، ښار، هستوګنځي او مقرر ترجمه کیدای شي.^۱

د وارا تاریخچه

وارا لومړنی ارگ او لومړنی مقرر دی چې (یاما) اریایي لومړنی پاچا د هندو آریایي کتلی لومړنی پاچا چې د بلخي پیشدادیانو د کورنی د لومړنی پاچاهی مؤسس شو او په خپل ژوند کې یې د هغې په ودانولو او جوړولو کې خاصه پاملرنه ولرله.

یاما لازمه وګنله چې د ژمې د سختو او نامساعدو شرایطو له امله د ځان او نورو ورسره آریایانو د پاره یوه سرینه جوړه کړي نو یې د وارا د محوطې په جوړولو پیل وکړ چې پراخه ساحه یې درلودله او د هغې هریازو داس د یوې ځغاستې سره برابر و.^۲

احمد علي کهزاد د بخدي کلا او د وارا د مشخصاتو او څرنگوالی په باب وایي

د اوستا په شهادت هغه وخت چې یاما پاچا سلطنت ته ورسېد د (اهورا مزدا) د امر له کبله یې د یوې پناه گاه په جوړولو لاس پورې کړ چې وارا نومیدله، د وارا نه مقصد لکه چې د مخه ورته اشاره وشوه پاچاهي کلا یا پاچاهي ارگ چې د پاراداتا د کورنی مؤسس یاما د بلخي پیشدادیانو د سلطنتي کورنی د سلسلې مشر (جمشید) د هغې د بنسټ تیره په خپل لاس کینودله.

د اوستا دوهم فرګاد (ونیدیدا) تر یوې اندازې پورې د وارا مانې د جزئیاتو څخه بحث کوي او له هغه نه د مخه تر پوره اندازې پورې د مانې او د هغې د شاوخوا احاطې په باب نظریه قایمیدلای شي. او هر کله چې همدغې احاطه کرار کرار پراختیا وموندله، د بخدي ښار ورځنی جوړ شو.

په هره اندازه چې د وارا د مانې په هکله معلومات تر لاسه شي د ډېر اهمیت وړ دی د ونیدیدا دوهم فرګاد د مطالبو روح له ۳۱ فقرې څخه تر ۴۲ فقرې پورې په لاندې ډول ښودل کیدای شي.

(.....) اهورا مزدا یما ته وویل د ویوانگت زویه! په یوه پونده (پاشنه) مخکه ووهمه او د کولال په شان خټه په لاسونو لمده او هواره کړه.

یما د (اهورا مزدا) د لارښوونې سره سم مخکه په پونده ووهله او لکه چې اوس یې کوللان کوي خټه یې په لاسونو باندې لمده او هواره کړه او له هغې څخه یې یوه داسې وارا جوړه کړه چې هره ضلع او بازو یې د اس د یو ځل ځغاستې په اندازه اوږدوالی درلود په دغه ځای کې یې د اوبو، ویاله و ایستله او په غاړو کې یې ورته چمنونه او سمسور ځایونه او شنې جلگې جوړې کړې چې تل به ترو تازه وې او وایښه

^۱ پښتو اریانا دایره المعارف، ج ۲، طبع ۱۳۳۲، ۸۲ مخ

^۲ افغانستان در پرتو تاریخ، ص ۱۸

یې نه تمامیدل. دلته یې کورونه او تعمیرونه آباد کړل او د دغه ځای له ودانیو څخه یې یوې ودانۍ برنډۍ، داخلي او بهرني کوتي او رواقونه درلودل او د میدان په پاسنی برخه کې یې درې خیابانونه هم جوړ کړل

د پاسنی برخې په خیابانونو کې یې ۶۰۰ تنو ته او د ښکتنی برخې په خیابانونو کې یې ۲۰۰ تنو ته ځایونه ورکړل

د وارا د تعمیرونو د جوړیدنې وروسته یې په خپل طلايي لور (د اس د زین) یوه دروازه او کړکۍ ایسته چې رڼا په کې پیدا شي او بیا یې داسې ښځې د قد و قامت په لحاظ لوړ شکلی او په ښایسته والی کې بې مثاله وي دغه شان ډیر ښه جنس د مرغانو، حیواناتو، نباتاتو او داسې میوو نه یې چې په ښکلیتوب، ښایسته والی، خوند او لذت او په خوشبویي کې یې په نړۍ کې مثال نه درلود د وارا په ماڼۍ او د هغې د شاوخوا په احاطه کې یې ځای ورکړ او د مرغانو د پاره یې د سیند د مجرا او د هغه د چمنونو په اوږدو کې ځای وټاکه

د ماڼۍ او د هغې په احاطه کې یې ټولو اوسیدونکو انسانانو او حیواناتو او نباتاتو په پوره محبت، سلامتي او په ډیره خوشالی سره ژوند کاوه. د دغې ماڼۍ د اوسیدونکو په منځ کې ناروغ عیجن، کمزوري، کم طاقت، ټک، متقلب، کینه ناک او دروغجن نه لیده کیده ۱

د دې ماڼۍ او د بخدی ښار د څرنګوالي په باب او ستا دغه ښار بخدی سریرام د پهلوي فارسي په ادبیاتو کې بخل بامیک چې بامی د روښان په معنا دی او د زند له کلمې څخه مشتق شوی دی بللی دي مسعودي ورته بلخ الحسانه او د قیقي بلخي د بلخ ستر شاعر یمین همدغه مطلبونه د غوره بلخ په صورت ادا کړی دی

وارا چې د سرپناه معنا لري په کرار کرار سره د کور، ماڼۍ، او معبد په مواردو کې هم استعمال شوي ده

وارا له اوستایي دوران څخه وروسته له منځه لاړه نه شوه او د هیوان تسنگ له خوا د پخوانی او نوو ویهاره یادونه الزاموي چې پخوانۍ ویهارا هم په بلخ کې ودانه او اباده وه

د اسلامي دورې نامتو مؤرخینو او شاعرانو له ویهارا څخه (بهار) او له (ناوه ویهاره) (نه بهار) جوړ کړی دی او تر اوسه پورې د بلخ د سیمې ودانۍ او خرابۍ، کلا او حصار د جنوب له خوا یوه دروازه د نوبهار د دروازې په نوم شهرت لري

ښکلی بلخ، روښانه بلخ، وړانګیز بلخ، باح الحسنا، غوره بلخ چې د نجیب قوم (آریا)، د مدنیت او تهذیب، ژبې او ادبیاتو او فرهنگ کانون و د آریانا ټول افتخارات له دې ځای څخه نشته کړي و.

۱ د افغانستان پخوانی تاریخ، ج ۱، ۲۷۰ - ۲۷۱ مخونه

سیاسي او اداري مرکز، د حکومت او مملکت داري کانون هم وگرزید. (آریانا هورینو، یا اریایي فرشاهي هم له دې ځایه میدان ته راووت او د لومړي ځل د پاره لوی یاما (پیشدادي جمشید)، د خپل سلطنت او پاچاهي د خپل نجیب قوم د سیادت بیرغ د وارا د مانې د پاسه په کتارو (د کنگرو) باندې ورپاوه او د (بخدي سریرام)، (اردو درفشام) یعنی د ښکلو او لوړو بیرغونو خاوند وگرزید

د اردو درفشام لغت یعنی د لوړو بیرغونو درلودونکي او ستا په ټوله اریانا نشینو مخکو کې بخدي ته ورکې. ۱

د آریانا دایره المعارف د لیکنې له مخې هغه خرابي چې د بلخ د شاوخوا په څو کیلومتري کې لیدلي کیري، د دغه ځای برم او تاریخي عظمت په منظرونو کې مجسم کوي چې د هغه د پاتې شوونو، بقایاوو او آثارو څخه یې د بلخ بالاحصار، د بالاحصار مدخل برج عیاران، یو پنډ او لوی دیوال، لوی لوی منارونه او یوه د خاورو غټه غونډۍ ده.

د بلخ (بخدي ښار)

مؤرخینو او محققانو د بلخ د ښار او د هغه ساختماني او تعمیراتي څرنگوالي په باب زیاتې څرگندونې لري چې د هغو له رویه د بلخ تاریخي قدامت او عظمت ښه په گوته کیدای شي. یعقوبي په دریمه هجري پیرې کې د بلخ د ښار او د هغه د ودانیو په هکله داسې لیکي بلخ د خراسان یو لوی ښار دی په پخوانیو زمانو کې یې (۳) باري (پاخه دیوالونه او ۱۲ دروازي درلودلې

مقدسې وایي

په ایراني کتابونو کې بلخ ته له برمه ډک بلخ، پرتمین بلخ ویل شوی. د نوبهار ربض د ښار څخه د باندې دی

د ښار مساحت درې میله په درې میله کې دی.

د یعقوبي د وینا له مخې بلخ څلویښت جوماتونه درلودل

اضطخري وایي. د بلخ ښار په یوه جلگه کې واقع دی او د (چهل کوه) نامې غرونه ترې څلور فرسخه لېرې پراته دي

جامع جومات د ښار په منح کې دي او بازارونه د جومات په شاوخوا کې موقعیت لري

بلخ یو نهر لري چې (دهاس) نومېږي چې د ابن حوقل په قول په فارسي کې د هاس ته (ده آسیا) (لس

ژرندي) ویل کیږي. دا نهر وروسته له هغې چې دغه لس ژرندي وگرزوي د نوبهار له دروازي څخه تیرېږي

او بیا د ښار کلي ته ترسیاگرده او ترحد د لارې سرخړوبوي.
د نهر شاوخوا د بلخ نیلوفر، گنیو او انگورو شنه شنه باغونه دي. د دې محصولات د بلخ څخه د باندې لیرل کیږي. د بلخ بازارونه معمور او له سوداګرو څخه ډک دي.
د بلخ ښار اوه دروازې لري (د یعقوبي په قول ۱۲ دروازې ښودل شوی ی) چې هغه دا دي:
- دروازه نوبهار
- دروازه میدان (واخته)
- دروازه آهن (باب الحديد)
- دروازه یهود
- دروازه شست بند
- دروازه يحيي (په بل قول بختي)
په کال ۵۵۰ هـ د غز ترکانو د استیلا په وخت کې بلخ ته زیات زیان ورسېد او بیا وروسته یې خپل رونق ترلاسه کړ. ۱

پورتنی دروازې د نومونو په لړ تفاوت سره جغرافیای تاریخې افغانستان هم تایید کوي او زیاتوي چې د بلخ ښار بار ولري او د ښار دروازې له هغه څخه بیرته کیږي. ۲
یعقوبي لیکي چې بلخ د ناحیو او ښارونو درلودونکي دي.
او عبدالرحمن بن ثمره د معاویه بن سفیان په وخت کې چې بلخ فتح کړ نو یې د هغه په باب وویل: د بلخ ښار د خراسان ډېر لوی ښار دی او د خراسان پاچا (شاه طرخان) هلته هستوګنه درلودله.
بلخ یو ښار دی چې له عظمته ډک دی او دوه باری لري، یوه باره د بلې باري شاته واقع ده. او په پخوانیو زمانو کې یې درې بارو درلودل او د هغه دولس دروازې وې ویل کیږي چې بلخ د خراسان منځ دی.

لکه چې د هغه ځایه تر فرغانې پورې ۳۰ میله د مشرق خواته دي. او له دې ځایه تر (ري) پورې دروازې موجودې دي.

او د دوهم بارو چې د ښار د څنډو د ودانیو د پاره ده، څلور دروازې دي او له یوه بارو څخه بل بارو او بیا له هغه څخه د بارو تر منځه مسافه یو فرسخ ده، نو دا ده چې د بلخ د ښار مساحت ۳ (۳۰) منزله (دا مسافه سمه نه ده ځکه چې د کابل کندهار پورې څو منزله تفاوت شته دی) او له هغه ځایه تر کرمان پورې ۳۰ منزله او له هغه ځایه تر کشمیره پورې ۳۰ منزله او له هغه ځایه تر خوارزم پورې ۳۰ منزله او له هغه

۱ لسترنج، جغرافیای تاریخي سرزمین های خلافت شرقی، طبع ۱۳۳۷، مخ ۴۴۷

۲ همدغه اثر، ۴۴۸ مخ

ځايه تر ملتان پورې ۳۰ منزله.

د بلخ لوی بارو د بلخ له کلیو، ابادیو او د کرنې له سیمې څخه راتاو شوی دی. لکه د مزرعو او ودانیو له دروازې څخه تر هغې دروازې پورې چې مخامخ ورته پرته ده (۱۲) فرسخه فاصله ده او د بارو د باندې کوم تعمیر، زراعتي سیمه او کلي نشته دی او یوازې ریگستان دی او د دې لوی بارو د پاره چې د بلخ د مخکې څخه راتاو شوی دی ۱۲ میله په درې میله کې دی (یعقوبي ص ۶۳-۶۴ په حواله). ۱

حافظ ابرو د بلخ د توابعو په باره کې وايي: تخارستان، سمنگان، بغلان، سرای درهنګ، طالقان، اندخو د (اندخوی)، شبورغان، فاریاب، جوزگان، بامیان، غزنه، بنجهیر، کابل او د فراوان ترسند تر غارو پورې بلخ شمېرل کېږي. او د هرات له طرفه لنگر ججکتو تر مرغاب د بلخ له توابعو څخه دی اصطخري هم د بلخ د ښیګنو په باب یادونې لري او وايي: ډېره پر تمینه ډېره آباډه او ډېره پر نعمته خاوره ده. او ورپسې د بلخ د ساختماني څرنګوالي په باب داسې معلومات وړاندې کوي.

ښار په یوه دښته کې پروت دی، له بلخه تر غره پورې څلور فرسخه مسافه ده بلخ بار ولري، ربض او مسجد ادینه د ښار په د ننه کې پروت دی او د جومات گرد چاپیر بازار دی چې همیشه ودان دی.

ابن حوقل وايي که د بلخ ښار د هرات او (مرو) غونډې مهم او لوی ښار دی د دې ښار مساحت د هغه د چاپیریال سره یو فرسخ په یو فرسخ کې دی. دا ښار په ۵۹۰ هـ (چې دا نیته د یوه بل روایت د نیتې سره توپیر لري) د غزانو په واسطه وړان شو. بیا وروسته ورته خلك بېرته راستانه شول او په دښته کې یې د پخوانی ښار تر څنګه له ختو څخه نوی ښار جوړ کړ. ۲

ابو الفضل بیهقي د سلطان محمود په تاریخ کې د بلخ، د ښار د نورو ودانیو تر څنګه وايي سلطان محمود غزنوي په بلخ کې یو لوی باغ د خلکو په واسطه په بیهګار جوړ کړ چې گرد چاپیر یې یو فرسګ و او هر ډول میوې او ونې پکې ایښودل شوی دی د بلخ د لویوالي او عظمت په باب به یوازې دا بیلګه کافي وي لکه چې یعقوبي ویلي دي بلخ (۷۴ منبره درلودل). ۳

بلخ بیا هم تر اوږدې مودې پورې په خپل حال ودان او په رونق کې پاتې نه شو. په ۶۱۷ هجري کې د بلخ ښکلی ښار د مغولو د وحشي لښکرو تر ښو لاندې پایمال شو او حتی د هغه د جومات په وړاندو یې هم صرفه ونه کړه.

ابن بطوطه وايي: جنگیز ته خبر ورکړ شو چې د بلخ د جومات د ستونو لاندې خزاني ښخې شوی دی دا و چې د جنگیز په حکم د جومات یو په دریمه برخه یې وړانه کړه خو کومه خزانه پکې ونه موندلای شوه.

۱ جغرافای تاریخي افغانستان، مخ ۲۲۸

۲ پورتنی اثر، ۲۳۰ مخ

۳ همدغه اثر، ۲۳۴ مخ

او دا د هماغه د مصر د سکندریې د عجایبو ډک د منار کیسه شوه چې دا حنف بن قیس له خوا د دغسې خزانې په گومان وران کړی شو. او هغه وخت چې ابن بطوطه د اتمې پېړۍ په لومړیو کې بلخ لیدلی ؤ نو په یوې کنډوالې بدل شوی پروت ؤ ۱

د بلخ بالاحصار

د بلخ د تاریخي پېښو او استحکامې ودانیو له جملې څخه یو هم د بلخ بالاحصار دی چې ځینې ورته د هندوانو کلا وایي دا کلا له پخوا زمانې راهیسې یو پراخ متین او پر تمین بالاحصار ؤ چې تر اوسه یې هم د برجونو او بارو (پحو دیوالونو) آثار پاتې او شاهدان دي

د بالاحصار مدخل ډېر لوی او د یوې مستحکمې کلا په شکل جوړ شوی دی

د برج او بارو آثار یې تر اوسه پورې هم موجود دی او ممکنه ده چې د هغو کلاگانو له جملې نه به وي کومه چې مقدوني سکندر دلته جوړې کړې وې. یو وخت فرانسوي لرغون پېژندونکي هیټونو لکه موسیو فوشه او موسیو هاگن په واسطه په دغه بالاحصار کې د ننه کنیدنې وشولې خو د کیندنو آثار او یو زیات شمېر استوپی دلته څرگندې ښکاري.

د بلخ د عیارانو برج

د بلخ یو بل تاریخي ساحمان هغه ښکلې او قدیمه مټمن شکله ساختمان دی چې د (برج عیاران) په نامه بلل کېږي

دا برج د بلخ د مرکز د جنوب لویديز د بوسیم ښو مټمې په فاصله د برج عیاران په کلي کې واقع دی. دغه برج ډېر پخوا جوړ شوی دی او اوس یې هم د هغه پاملرنې په اثر چې د ترمیمولو په برخه کې شته. هماغه خپله پخوانۍ ښکلا او برم یې ساتلی دی

د بلخ دیوال (حصار)

د بلخ د لرغونو اښو او پخوانیو آثارو په جمله کې یو هم ډېر ضخیم او ډېر لوی دیوال دی چې د ازبک عبدال مؤمن خان. د عبدالله خان د زوی په عصر کې د ښار گرد چاپیر راتا شوی دی

دغه دیوال چې د بلخ په جنوب کې واقع دی یوه برخه یې د برج عیاران سره نښتلی ده دا ډېر ټینګ او پوخ دیوال دی او تر اوسه پورې په هماغه ضخامت پاتې دی

خو ځینې برخې یې د نورو سرکونو د ایستلو په وخت کې وړانې شوی دی ۲

۱ جعفر ښاي تاریخي سرزمین خلافت شرقي. ص ۲۲۸


۲ پېښو اریانا د ابره المعارف. ج ۲. طبع ۱۳۵۴. مخ ۲۵۸

د بلخ خاورینه غونډۍ:


د بلخ یوه بله تاریخي اېنښه هغه ډېره غټه یوه خاورینه غونډۍ ده، چې د برج عیاران جنوب غرب کې پرته ده او د (توپ رستم) په نوم بلل کېږي. د دې غونډۍ پر سر د ودانۍ آثار او یوه مربع شکله صّفه څرگنده ده او له دې څخه معلومېږي چې پخوا د دې تپې پر سر باندي یو تعمیر و او آبادی پکې موجوده وه.

د بلخ منارونه:

د بلخ له لرغونو اېنښو څخه هغه لوی منارونه هم دي چې د زردشت د زمانې پورې تعلق لري دغه منارونه د خنستو او ختو څخه جوړ شوی دی. ۱



۲ یورتنی اثر ۴۵۸ مخ
همدا شان حدود العالم. کابل مجله. دگڼه. ۱۳۱۰. ۳۴ مخ. کابل او آریانا مجلې کلکسیونونه



٤ - هرات

(د مرغلو ښار)

هرات چې په تاریخي اسنادو کې د شهر مروارید (د ملغلرو ښار) او د خراسان د ښارونو د مور لقب ورکړ شوی دی زموږ د هېواد د لرغونو، مهمو، تاریخي، فرهنګي، مدني، پوځي او ستراتیژیکي ښارونو څخه یو نامتو ښار دی. او بې ځایه به نه وي چې د علم، ثقافت او د تجارتي ستر مرکز په نوم هم یاد شي.

د هرات ډېر لرغونې ښار د بطليموس په قول (آریه) دي چې د آریانا د اوو ګونو ولایتونو له جملې څخه شمېرل کېږي.

په قطعي دلیل (هریو) د (هر) په (زیر) او د (واو) په زور هرات دی د محشتمې برهان هراه (هراه) چې د هرې او هرېو سره معادل دي په اوستا کې (هریوا) ضبط دی. ١

د لرغونې هرات څلور خواوې په دې ډول دي:

- شمال: د مرګیانو او مرو ولایت په صفحاتو پورې.

- جنوباً د درنګیانو ښارستان او فراه ولایت په صفحاتو پورې.

١ (جغرافیایي تاریخي سرزمینهای خلافت شرقی، ٤١٤ مخ)

- شرقاً: د غور او غرج (غور او هزاره جات) صفحاتو پورې.

- غرباً: د پارتیا (د اوسنی خراسان یوه برخه) د صفحاتو پورې تړلی و. ۱

هرات په تاریخي اسنادو کې:

هرات په تاریخي مدارکو او اسنادو کې په بیلابیلو نومونو او مفاهیمو یاد شوی دی. هریوا (Haraya) یوه نامه ده چې په اوستا کې د هریرود په لویدیز کې د سرسبزي خطې د پاره استعمال شوي دي.

په دې کلمه کې د پخواني اریانا د لفظ رینښه موجوده ده. په ځینو نومونو کې چې اوس د زمانې په تیریدو سره د (هرې) (اري) او (اریا) نه هرات شوی دی ۲ چې په عین مفهوم سره ښاغلي کهزاد په تاریخ افغانستان ج. ۱. ۴۱ مخ کې د اې لیکلي دي:

هریوا یو نوم دی چې اوستا د هریرود د ناوې سمسوري سیمې ته ورکړي دي

د هرې، اري، اریا او د هرات نوم ترې اشتقاق شوی دی.

د هرات نوم په دې شکل د لومړي ځل د پاره د زردشت په فهرست ویندیدا (Vendidad) کې یاد شوي دي.

زردشت په خپل مذهبي کتاب اوستا کې د هرویو یا هرایوه په شکل یاد کړي دي.

د کوروش په نقشه کې (۵۴۶ ق.م - ۵۳۹ ق.م) هرای و، اریا او هریرود ذکر کړي دي.

د هخامنشیانو په نقشیه کې د هرات په شکل راغلي دي.

د نقش رستم په کتیبه کې، د تخت جمشید په کتیبه هم د هرات په شکل ترې یادونې شوي دي ۳

د اشپیگل د (۲۴۹ مخ، په اسناد هرات ته په پهلوي کې (هره) او (هریک) ویل کېده مارکوارت وایي:

چې د پخواني ایران له ښارونو څخه دي خویاقوت حموي څرگندوي چې هرات د لویو ښارونو څخه دي او د خراسان د ښارونو مور بلل کېږي.

د هرات د ښارونو د جوړیدنې په باب زیات روایتونه شته دي چې د لیکنې د لنډیز په مقصد ترې

صرف نظر کېږي. ۴

د هرات ښار د تاریخ په بیلابیلو مرحلو کې په یو شمېر نورو نومو لکه (اریامتروپوتس) هرات،

هریوا، ارتاکوانا (ارتاکون، ارتاکانا، ارتاکان، شاهي ښار، اریانه، هري او داسې نورو باندې هم پوره

۱ آریانا مجله گڼه ۶، ۱۳۱۰ کال، مخ ۴۶

۲ پښتانه د تاریخ په رڼا کې، ظفر کاکخیل، ۷۹ مخ

۳ کابل مجله ۱۳۱۶ ش، ۵۹ مخ

۴ آریانا مجله، ۱۳۶۲ کال

شهرت درلودلې دي. (جغرافیای تاریخی سرزمین های خلافت شرقی په حواله).
د هرات د ښار مؤسس معلوم نه دي. اما تاریخي قدامت یې ډېرو پېړیو ته رسیږي. تاریخ نښي چې د
اریایي قومونو چې د سیحون او جیحون نه اریانا ته هجرت وکړ، لومړي یې په هرات کې هستوگنه غوره
کړې.^۱

د هرات لرغوني ښار چې په پخوانیو زمانو کې تقریباً پراخه ساحه رانیوله، پخه کلا ارگ او پاخه
برجونه لري چې په نړۍ کې یې ساري دي.
په اسلامي دوره او په لسمه میلادي پېړۍ کې هرات د مقدسې او ابن وقل په قول یو لوی ښار ؤ چې
لوی دیوالونه (حصارونه) برجونه، کهندز، ارگ او نورې ودانۍ یې درلودلې.

د هرات د ښار دروازې:

د هرات د ښار او کهندز دروازې په مختلفو روایاتو بیلابیلې ښودلې شوي دي.
د تحفة الاشراف مؤلف وايي. د هرات شهر بند په پنځو دروازو دوو فصیلونو (د دوو بارو ترمنځه
فاصله) چې د هر فصیل ترمنځه مسافه له گزه، (۱۴۹) برجونه شامل دي چې گرد چاپیری یې ۷۳۰۰ گامه
کیږي. د ښار قطر د ملک له دروازې څخه تر فیروز آباد دروازې پوري، د خوش له دروازې نه د عراق تر
دروازې پوري ۱۹۰۰ په ۱۹۰۰ گامه دي.

شهر بند خندق لري چې ۲۰ گزه عرض لري

ابن حوقل د هرات د ښار دروازې څلور بولي:

- ۱- د سرای دروازه په شمال کې د بلخ په طرف چې د مانۍ په دروازه مشهوره ده.
- ۲- د زیاد دروازه په غرب کې د نیشاپور په طرف.
- ۳- د فیروز آباد دروازه په جنوب کې د سیستان په لور.
- ۴- د خشک دروازه په شرق کې د غور په لور.

دا ټولې دروازې پرته د سرای له دروازې څخه چې له اوسینې څخه جوړه شوې ده نورې درې واړه

دروازې د لرگي څخه جوړې شوي دي. او بیا دا هره دروازه ځانته حلا بازار لري ۲

د ښار په د ننه کې حوض دي چې د جاري اوبو درلودونکي دي.

پخپله د هرات کلا هم څلور دروازې لري چې د ښار دروازو ته مخامخ پرتې دي او د هغو په نوم

یادیږي. (د صورت الارض د ۱۷۲ مخ په حواله اریانا مجله)

مقدسې او لسترنج هم د هرات د دروازې شمېر څلور تاییدوي.

۱ کابل مجله ۱۳۱۰، ۴۳ مخ

۲ جغرافیای تاریخی سرزمین های خلافت شرقی. ترجمه محمود عرفانی. ۱۲۳۷، ص ۲۱۴

خو د ترکی (جهان نما) کتاب لیکوال چې په ۱۰۱۰ هـ کې یې ژوند کاوه وایي چې دغه وخت د هرات ښار پنځه دروازې لرلي چې په لاندې ډول یې معرفي کړي دي

- شمالي دروازه چې د ملک د دروازې په نوم شهرت لري
- غربي دروازه چې د عراق د دروازې په نوم یادېږي
- جنوبي دروازه، چې د فیروز آباد د دروازې په نوم یادېږي
- شرقي دروازه، چې د خوش د دروازې په نوم یاده شوي او دا خوش چې خشک ورته هم ویل شوي او ممکن د کوشک دروازه هم وي
- پنځمه دروازه چې دا هم د کلا په شمالي بازو کې او نوي آباده شوي ده د قیچاق د دروازې په نوم یادېږي

په جهان نما کې د هرات د لسو ملکونو (کلیو) نومونه هم اخیستل شوي خو محلونه یې معلوم نه ده. ۱

د قیچاق تر دوو دروازو پورې چې تر چارسو پورې دي بازار نه لري

د ملک بازار د حصار له بیخه تر چارسو پورې له یخو خښتو څخه جوړ شوي دي او څو تیمونه لري چې هر یو یې د بل بازار سره موازي دي او د دروازو په بهرنیو برخو کې هم د ښار تر سواد پورې بازار دي ۲

حافظ ابرو د خراسان دربع د برخې په جغرافیا کې له هراته داسې یادونه کوي او وایي:

هرات پنځه دروازې لري

د ښار د دیوال په شمالي برخه کې دوې دروازې شته دي چې په دې دروازو کې د خلکو گڼه گڼه زیاته ده او هغو دواړو ته د میدان دروازه او د رامن دروازه او ملک دروازه هم وایي لسترنج هم پورتي قول تاییدوي ۳

نوموړي وایي

چې د اختیار الدین کلا هم دوې دروازې لري

یوه یې شمالي دروازه چې هلته د اسانو بازار دي

بله یې د جنوب له خوا چې د شنوز په خوا ده

د هرات د شهر بند په د ننه کې څلور بازاره دي چې له هرې دروازې څخه څلورو خواووته یو بازار دي

۱ غبار. افغانستان در مسیر تاریخ ص ۲۱۹

۲ روضات الجنات اسفزاری ج ۱. ۷۷ - ۷۸ مخونه،

۳ آریانا مجله ۳ گڼه ۱۰۹ - ۱۱۲ مخونه. ۱۳۵۶ کال

او د هماغې دروازې په نوم یادېږي.^۱

د هرات د ښار ودانۍ او رونق تر هغه وخت پورې په خپل حال باقي پاتې ؤ چې د مغولو په مصیبتونو لانه ؤ اخته شوي او دا ځکه چې د مغولو قساوتونو او وحشتگریو هرات هم د هېواد د نورو ودانو او معمورو محلاتو غونډې د خاورو سره خاورې کړې.

یا قوت حموي چې په ۶۱۴ یعنی پر هرات د مغولو تر حملې څلور کاله وروسته چې په هرات کې اوسیدلی وایي:

په خراسان کې د ډېر لوی، ډېر مهم او ډېر ښکلي، له ډېر رونق او نفوس څخه ډک ښار پرته له هراته یې نه دي لیدلي چې زیات باغونه او پریمانه اوبه لري.

قزویني هم په همدې وخت کې د یا قوت د خبرې په تایید وایي: هغه ژرندي چې د باد په واسطه گرزیدلي له هغوی څخه یې یادونه کړې ده، البته نوموړي تر دې وخته پورې دغه بادي ژرندي هیچ چیرته نه دي لیدلي.

هرات د مغولو تر رفتنو وروسته دوباره بیا له سره آباد شوي ؤ او حمد الله مستوفي د مغولو تر حملې وروسته یوه پېړۍ د ابن بطوطه وینا تایید کړې چې ویلي ؤ:

هرات تر نیشاپوره وروسته د خراسان د ډېرو سترو ښارونو څخه دي. د دې ښار دوه بارې ۹ زره گامه دي ډېره په زړه پورې او ښه هوالري او په اوږې همیشه باد چلیږي او (دیه) یې اته باره دي د هغې سره نښتي ښار او ربض دي او د هریرود رودگي ترې تیرېږي.

هلته یوه محکمه کلا ده چې (سمیرم) ورته وایي چې د هرات په اوه فرسخي کې پرته ده، د غره اتشکده ده چې اشک او دلته پرته کلاته مکلچه وایي.

(جغرافیای تاریخی خلافت شرقی، ۴۳۵ مخ)

د هرات ښار په دولسمه او دیارلسمه میلادي پېړۍ کې چې د شپږمې او اومې هجري پېړۍ سره سمون خوري پراختیا وموندله تر هغې چې ویل کیږي (د نزهت القلوب مؤلف حمد الله قزویني) د غوریانو د سلطنت په عصر کې د هرات ښار ۱۲ زره دکانونه، ۴۴۸ زره کورونه، ۳۵۰ بابه مدرسې او خانقاوې درلودلي.^۲

د قزویني له یادونې داسې معلومیږي چې تر دې وخته پورې هرات ته د مغولو تاراکونه نه ؤ رارسیدلي.

په یوه بل روایت د تاریخي شواهدو په استناد د هرات ښار د افغانستان د پخوانیو او لرغونو

^۱ پورتنی اثر، ۱۱۲ مخ

^۲ غبار، افغانستان در مسیر تاریخ، ص ۲۱۹

ښارونو څخه دي که څه هم د دې روایت له مخې د جوړیدو تاریخ یې معلوم نه دي (یعنې د اختیار الدین پر کلا برسیره او د اورتاکانا د کلا د مؤسس په شمول) مگر ویل کیږي چې دا ښار د سلطان غیاث الدین محمد سام په زمانه (۵۴۴هـ) جوړ شوي دي دا ښار لکه چې د مخه ورته اشاره وشوه د تاریخ په اوږدو کې په مختلفو نومونو لکه هرات هریوا، ارتاکوانا، ارتاکوان یا ارتاکان یعنې د اریائیانو شاهي ښار، اریانه، هري او داسې نورو باندې یاد شوي دي.^۱

د دې ښار د ښکلا او رونق په باب میلسن لیکي
زه هغه الفاظ نه شم پیدا کولای چې د هرات لرغوني د بد به اوبسکلیتوب پرې افاده کړم پرته له دې چې هرات ته هرات ووايم
په همدې ډول نیلامیر وايي: که چېرته د هرات ښار د قاهرې د ښار سره مقایسه شي گورو چې قاهره که څه هم د هرات د ښار د ودانیو په نسبت زیاتې ودانۍ لري مگر په ښکلا او برم کې د هرات مقام ته رسیدلای نه شي

زما په عقیده که څه هم د غزني ښار ته د عروس البلاد لقب ورکړ شوي دي خو د برم او ددبې او ښکلیتوب او ساختماني سبک او فورم له مخې به د هرات د ښار مقام ته و نه رسیدلای شي چې یو دلیل یې د دې ښار ډېر مناسب جغرافیوي موقعیت او ستراتیژیکي اهمیت دي
د عبدالرحمن جامي د روایت په اساس د هرات د ښار د آبادۍ څخه تر ۱۵۰۰ کلونو زیاته موده تیرېږي او په یوه وجه ویل شوي دي چې د هرات د ښار بنا د طهمور شاه بن هوشنگ ابن فرسب بن کیومرث د زمانې څخه ده.

هرات د ساختماني څرنګوالي له مخې:

د هرات کهندژ او شاهي ارګ:

مور به د هېواد لرغوني او مهم ښارونه ډېر په ندرت سره ولیدلای شو چې هغه به کهندژ او ارګونه چې په کلاسیک سبک او عنعنوي شیوه جوړ شوي وي. د خپلو ودانیو په جمله کې و نه لري چې په دې موضوع باندې همیشه خبرې شوي دي. او هرات چې زموږ د هېواد د لرغونو فرهنگي، مدني، تجارتي، پوځي او داسې نورو مرکزونو څخه یو مهم مرکز دي کوم چې د ورینمو د لارې یو مهم کاروانسرای او د شرق و غرب، شمال او جنوب په منځ کې د څلور لاري او حتی څو لارو د تلاقي په محل کې پروت دي، بې له شکه د باندنيو یرغلګرانو او فاتحانو د توجه وړ پاتې شوي دي. او خامخا د کهندژ درلودونکي دي، چې دا دي په دې مورد کې بیا هم د تاریخ او جغرافیه د پیاوړو پوهانو له نظره او قوله دا موضوع تر

۱ غبار، جغرافیای تاریخی افغانستان، ۱۳۶۸، ص ۶۴

څېړنې او مطالعې لاندې نیول کېږي

بطليموس دا ښار د (اریامتروپولتس - Ariametropolis) په نوم نومولې دي د هرات ښار د سکندر تر حملې د مخه د ارتانا په نوم یادیده او همدا شان (کهن دژ) او (دژسمیران) په نوم هم یاد شوي دي (جغرافیه افغانستان ۶۴ مخ)

د حدود العالم نوم ورکې مؤلف وايي:

هری شهر یست بزرگ و شهرستان وی استوار است و او را قهندز و ربض گرداگرد شهر یا پیرامون شهر

خو په یوه اثر کې د هرات د کهندز په باب یو څه په تفصیل سره بحث شوي او ویل شوي دي

د هرات کلا هم د قهندز (زړې کلا) په نوم یادېږي او دا کلا هم لکه د هرات ښار څلور دڼه ازی لري چې هر یوه دروازه یې د ښار دروازې ته مخامخ پرته ده. او د ښار د دروازو په هماغو نومونو یادېږي د هرات د ښار مساحه نیم فرسخ په نیم فرسخ کې ده

د هرات د ښار دارالاماره په یوه داسې محل کې موقعیت لري چې په (خراسان آباد) شهرت لري. د ښار د باندې په یوه سیمه کې د فسونگ د لارې پر سر چې د لویدیز په استقامت غزیدلي ده ارگ ته نژدې څلور دروازې موقعیت لري او د هرې دروازې د باندې یوه پراخه سیمه موجوده ده د ښار په داخل کې یو بازار شته. د دغه بازار په منځ کې جامع جومات او د هغه د قبلي لوري د شاته د ښار زندان دي.

یاقوت حموي دا ښار په ۶۱۴ هـ کې په پوره برم او ددبې کې لیدلي. وروسته د مغلو له لاسه وړان شو خو بیا وروسته بېرته ودان کړي شو.^۲

په یوه بل روایت کې د هرات د لرغوني ښار په باب داسې راغلي دي:

د هرات د پاڅه عمر لرونکي ښار به یخوانیو زمانو کې د نسبتاً پراخې ساحې درلودونکی او د هغې د کلا او برجونو پوځوالي بې ساری و

مرزا عطا محمد شکارپوري د هرات کلا په دې ډول ضبط کړې ده:

له کومه ځایه چې د هرات کلا په تینګوالي او متانت کې ساری نه لري بلکې د سد سکندر په شان ده. چې د زیاترو یا جوج ماجوج اصلو مخالفینو د پاره په هغې لاس بری نشته مگر که د کلا په داخل کې څوک د خیانت او تګۍ اوربل کړي. کنه په هیڅ صورت دغه کلا څوک نیولای نه شي ویلیم جان کې لیکلي:

۱ د اریانا مجله ۲ ګڼه، ۱۳۶۲ مخ ۱۲۰

۲ اریانا مجله، ۲ ګڼه، ۱۳۶۲، مخ ۱۲

د هرات ښار له هرې خوا نه د یوه ابی خندق او بیروني پخو دیوالونو په واسطه د پنځو دروازو سره چې هر یوه یې په خاص تکتیک سره مدافعه کيږي ډېره مستحکمه شوې ده.^۱

جغرافیایي تاریخي افغانستان د جغرافیایي عمومي افغانستان، ۲۸۴ مخ په حواله لیکي: د هرات د تاریخي ښارګانو په جمله کې د ارګ قلعه هم شامله وه. او له دې څخه څرګندیږي چې پخپله د هرات ښار پخوا یوه پخه کلا (کهنډز) درلود او دې ښار داخلي او خارجي دیوالونه هم درلودل.^۲

حمدالله (مستوفي) د هرات د ښار د پوځوالي او د کلاګانو په متعلق وايي:

د هرات خلک چې په وسله مین او جګړه مار خلک دي هلته یوه محکمه کلا موجوده وه چې اشک ورته وایي او په اوس وخت کې د مکلجه په کلا مشهوره ده.

اوس چې خبره د مکلجه پخې کلاته راغله او د ځینو تاریخي روایتونو له مخې ممکن دا هماغه د هرات کهنډز وي چې تر اوسه مو د هرات د پخې کلا په نوم پرې بحث وکړ.

نو د دې د پاره چې د مکلجه په نوم یې وپیژنو لاندې څیړنه ایجابوي

د هرات کهنډز د ارشک (رشک) او املکچه کلا په نوم که څه هم د دې پخې کلا په هکله په یو څه تفصیل سره د نامتو مورخانو د قولونو په استناد بحث وشو خو که د رشک کلا له هغې بله کلا وي نو هغه په دې ډول معرفي کيږي:

دا املکچه او اشکلچه د نومونو د مشابهت په استناد د (ارشک) کلاته (قلعه امان) هم ویل شوي دي.

لکه چې په یوه تاریخي سند کې راغلي دي:

د ارشک کلا د اشکلچه او اشکلچو په شکلونو هم ضبط شوي ده، روسي نامتو مستشرق بار تولد په قول دا کلا د کرت د پاچاهانو په دوره کې د نه تسخیریدونکو او برلاسي نه منونکو کلاګانو په ردیف کې راغلي ده چې د ښار د جنوب غرب په څلور فرسخي کې بنا شوې ده.

چې د دې کلا دا خصوصیت لکه چې د مخه هم ویل شو شکار پوري په قول کې هم د عباراتو په یو څه بدلون تایید شوي دي.

د روضه الصفا لیکوال د دې کلا په هکله هم داسې څرګندونې لري:

د امان کوه کلا چې په اشکلچه هم مشهوره ده هغه د ده پلرونو او نیکونو (چې مراد ترینه ملک فخرالدین کرت دي) د هرات د لویدیځ مخ څوري په طرف جوړه کړې ده. د زیاتو خزانو څخه ډکه ده. (روضه الصفا ۲۹۹ مخ) دا کلا د کرت د پاچاهانو یوه نه تسخیریدونکي او ډېره مهمه پناځه ده، لکه چې ملک فخرالدین کرت چې د هرات د انقلاب او شورش په موده کې (۷۰۶هـ) تر مرګ د وخته پورې په دې کلا

۱ جغرافیایي تاریخي افغانستان، مخ ۶۴
۲ آریانا مجله، ۶، ۱۳۲۳، مخ ۱۴

کې اوسیده. (۱) باید وویل چې د هرات د انقلاب او شورش څخه مطلب یو څه تحریف شوي شکل لري ځکه چې دغه تاریخ د مغولو د وحشتگریو او ورانکاریو وختونو و، او دغسې له جنایت ډکو عملونو ته یوازې د فتنو او تباهاکاریو نوم ورکولای شونه د انقلاب. (لیکوال)

لسترنج د حمد الله قزویني په حواله درشک (ارشک) د کلا په باب وایي:

د هرات په دوه فرسخي مسافه کې د یوه غره د پاسه یوه آتشکده ده چې هغې ته اشک وایي او اوس ورته امکلچه قلعه ویل کیږي.

د دې آتشکدې او د کنیسه نصاري د ښار ترمنځه د ادبیاتو او عالمانو قبرونه د شیخ عبدالله انصاري چې په مصري پیر مشهور دي، د خواجه مهر ابو الولید او امام فخری رازی قبرونه موجود دي. د غوري ملکونو په وخت کې دلته ۱۲ زره دکانونه آباد وو، شپږ زره حمامونه او کاروانسرایونه طاغونه (ژرندي) او ۳۵۹ مدرسې، خانقاوې، آتشکدې او ۴۴۴ زره کورونه میشته وو.

د اتمې پېړۍ په وروستیو کې گوډ تیمور د هغې بارو وران کړ. ۲

دلته که چېرته ۱۲ زره دکانونه ۴۴۸ کورونه او ۳۵۰ مدرسې او خانقاوې چې په مخکیني روایت د دې لیکنې په ... مخ کې راغلي دي د پورتنیو عددونو او محلونو سره مقایسه شي نو بیخي نسبي توپیر لري او له دې څخه دا په ډاگه کېدای شي چې د هرات کهندز همدا (قلعه امان کوه) او امکلچه ده.

هرات په څلورمه هجري پېړۍ کې یو ودان ښار و چې مستحکمې کلاوې، باري او څلور دروازې یې درلودلې د هرات هغه کلا چې کهندز. کهندز (کهن دژ) په نوم یادیدله هم د څلورو دروازو درلودونکې وه چې هر یوه یې د ښار د دروازو په لور وه.

ابن حوقل لیکي: د کلا د باندې یو دیوال (ریض) دي چې کلا یې رابنده کړې ده او د دې دیوال لوړوالی د انسان له قد څخه لوړ دي.

... درې گامه ده. د همدغه اثر د لیکنې له مخې دا کلا د د امیرالشعب محمد په امر وراڼه شوه.

په یوه بل سند کې داسې راغلي دي:

د هرات پخواني ښار د یوه بل حصار درلودونکي و چې په د ننه کې یې اوس هم د ودانیو د خرابو او د خندق آثار لیدل کیږي.

د ښار د دیوال متصل په یوه لوړ ځای کې شاهي ارگ ودان شوی و چې د کلاسیکي سبک له مخې یې مربع شکل درلود. په کونجونو او د بازوگانو په اوږدو کې یې مدور لوی برجونه وو چې شمېر یې ۴ برجونو ته رسیده د یوال لوړوالی تقریباً ۱۵ متره و.

۱ آریانا مجله، ۶ گڼه، ۱۳۲۳ کال، ۱۴ مخ

۲ جغرافیای تاریخي سرزمین های خلاق شرقی، ص ۴۳۵

همدا شانې (تخت سفر) همدلته د یوې لوړې پشتمې د پاسه لیدل کېږي د هرات د ودانۍ تاریخ (د تیر قول په تایید) سلطان غیاث الدین ابوالفتح بن محمد سام ته سام منسوب دي ۱

د دې کلا د وړانولو په باب که څه هم د مخه د خراسان د امیر اشعب محمد په امر ښودل شوي خو په لاندني روایت کې ترې د یوې پېښې په ترڅ کې داسې یادونه شوې ده:

کله چې د کلي (کلا) اوسیدونکي د محمد بن جراح په خلاف د هغه چا چې د خراسان د امیر (البته هماغه اشعب محمد ؤ) له خوا یې ولایت درلود او نیکی یې ورسره کړې وه راپورته شول او د کلا د دروازې په تړلو یې نوموړي د امیر توب څخه منع کړ او تر یوه وخته یې خپل مخالفت ته دوام ورکړ ترڅو چې اشعب بن محمد په هغوی غلبه وموندله او ښار یې په سوله سره پرانیست او دغه کلا یې په قار سره ونيوله. نو د خراسان امیر امر وکړ چې د ښار دیوال ونړي او په دې ډول هغه دیوال وران کړی شو. آثار او نښې نښانې یې له منځه لاړې او داسې معلومه شوه چې گویا هلته هیڅ حصار او کلا موجوده نه ده ۲

د هرات د ارتاکانا کلا (شاهي ښار):

د هرات په باب په تېر بحث کې وویل شو، هغه ودانۍ چې د هرات د عمراناتو په جمله کې یې تر ټولو د مخه قدامت او لرغونتوب درلود هغه د ارتاکانا کلا ده چې په ارته کوانا ارکوافا، ارتاکان، ارتاکوان ارتاکونه باندې یې شهرت درلود او د هرات د لومړنیو لرغونو استحکامې کلا وو څخه ده چې تاریخي ویاړلې رینسې لري.

دا کلا په هرات باندې د مقدوني سکندر تر سفر بری د مخه ۳۳۰ ق. میلادي موجوده وه او یوه تاریخي پخه کلا گڼل کېدله.

افغانستان در پرتو تاریخ مؤلف وایي چې که څه هم د اورتاکان د کلا مؤثق موقعیت معلوم نه دي خو دا خبره یقیني ده چې هغه د هرې په حوزه کې پرته ده، مگر د ځینو روایتونو په استناد د هغې مؤثق موقعیت تثبیت شوي دي.

د ارتاکا یا ارته کوانا او یا ارکوافا چې د هرات په موجوده ارگ او یا د هرات د اختیار الدین د کلا په سیمه کې پرته ده (۳) او بیا په یوه بل روایت د دې مستحکمې کلا ځای او محل هم ښودل شوي دي لکه چې لیکي:

ارتاکوانا او یا ارتاکانا چې د شاهي ښار معنا ورکوي د (اریه) د خلکو هغه ښار دي چې د هرات د اوسني ښار په خوا کې موقعیت لري او هغه د وخت چې سکندر دلته راغی نو یې دا ډېر مستحکم ښار

۱ رهنمای افغانستان، ۱۲ گڼه، ۱۳۲۸، ص ۲۴۲

۲ جغرافیای تاریخي افغانستان، ص ۲۵۴

۳ افغانستان در پرتو تاریخ، ۱۳۴۶، ص ۵۷

وموند چې د هرات ارتاکوانا ورته ویل کېده، دې شاهي ښار د هرات د اوسني ارگ پر ځای موقعیت درلود چې بیا وروسته د اختیارالدین د قلعه په نوم یې شهرت پیدا کړ چې د ملک فخرالدین کرت په عصر کې (۷۰۵ هجري قمري) کې بنا شوي وه، د تیمور په وخت کې دا شاهي کلا د ده په امر ورانه ورانه شوه، ولي وروسته دوباره بیا ودانه شوه. ۱

(پښتانه د تاریخ په رڼا کې) ۸۰ مخ کې لیکل شوي دي

ارتاکوانا د هریرود منطقي یو پخواني ښار ؤ چې د سکندر د حملې نه وړاندې د اریا (هرات) د صوبي مرکز ؤ.

ښاغلي احمد علي کهزاد د پورتنی مطلب څخه تقریباً په عین مفهوم کې داسې یادونه کړې ده:

د اریا ریښه (آر) په شکل کې په دې لفظ کې هم موجوده ده.

ارتاکانا د هرود د سمسوري او آبادي سیمې له پخوانیو زرو ښارونو څخه یو ښار دي چې د سکندر د پیدا کېدو او ظهور نه پخوا د اریا د ولایت مرکز او د دې خاورې د نجیواوو او شهزاده گانو د استوگنې ځای بلل کېده.

د اریا د کلمې ریښه د (آر) په ډول د دې نوم او اسم په اول کې ښکاره ده.

په یوه بل ماخذ کې د ارتاکوانا په باب داسې راغلي دي

ارتاکوانا یا ارتاکانا داریه د خلکو شاهي ښار او د اوسني هرات په خوا کې پروت دي.

دا ښار د هرات د واکمنانو مرکز او هستوگنځي ؤ، اسکندر هم کله چې دلته راغی د ارتاکوانا ښار

یې ډېر مستحکم ښار وموند. ده هرات ته ارته کوانا وویل.

دا شاهي ښار د هرات د اوسني ارگ په محل کې موقعیت درلود چې بیا وروسته یې د اختیارالدین د

قلعه په نامه شهرت پیدا کړ او دا کلا د ملک فخرالدین کرت په زمانه کې بنا شوې ده.

د تیمور په زمانه کې د ده په حکم دا کلا ویجاړه شوه خو وروسته دوباره ودانه کړی شوه.

که څه هم د ارتاکانا د کلا څخه په مختلفو مدارکو او آثارو کې په تکراري ډول تقریباً عین مطلب

ذکر شوي دي. نو دا ټول په دې خبره دلالت کوي چې د ارتاکوانا د کلا په باب ټول تقریباً متفقانه نظر او

عقیده لري.

د هرات د ارتاکانا د کلا پر ځای د اختیارالدین کلا او د هغې تاریخي پېښې:

د مخه وویل شو چې د هرات د ارتاکانا د کلا پر ځای باندې د هرات د اختیارالدین کلا جوړه شوې

ده د آریانا مجلې شپږمه گڼه په دې باب په تفصیل سره لیکي:

د هرات اوسني ارگ چې د هرات شمالي خواته موقعیت لري پخوا د اختیارالدین په قلعه مشهور و
دا کلا د ملک فخرالدین کرت (۷۰۵-۷۰۶ هجري قمري) د زمانې له بناوو څخه ده.

بار تولد وایي: د توشک په عقیده د (ارتاکوان) یعنی ارتاکانا (پخواني بومي پایتخت) د هرات د
اوسني ارگ پر ځای موقعیت درلود چې وروسته د ملک فخرالدین کرت (۱۳-۱۴م) د پاچاهي د سلسلې
په وخت کې د اختیارالدین په نوم مشهوره شوه.

د ملک فخرالدین په زمانه کې دوه تنه د اختیارالدین په نومونو یادیدل چې یو یې اختیارالدین بېشه
یا بېشه او بل یې اختیارالدین محمد هارون و چې د ده هم عصره مؤرخ سیف هروي ده ته (لیث و غا او
غیث سخا) خطاب کاوه. او ملک فخرالدین د خپل مرگ په وخت کې وصیت وکړ او د امان کوه قلعه (چې
په تېر بحث کې ترې یادونه وشوه) ساتنه یې نوموړي ته وسپارله دا کلا شاید دې دواړو ته منسوبه وي او
وروسته د اختیارالدین په کلا مشهوره شوې ده. (۱)

په دې یادونه کې د (امان کوه قلعه) څخه ذکر راغی او د امان کوه کلا هماغه د هرات کهندز او یا
امکلچه یا اشکلچه وه چې څېړنه پرې وشوه، پوښتنه داسې رامنځ ته کیږي چې د هرات کهندز یعنې دغه
د امان کوه قلعه د اختیارالدین تر کلا د مخه موجوده وه او یا دا چې د اختیارالدین کلا ته یې د امان
کوه قلعه هم ویله چې دا موضوع هم یو څه تامل غواړي.

د اختیارالدین کلا بالخاصه د ملک فخرالدین په زمانه کې د ډېرو آبادو حصارونو څخه شمېرل کېدله
د ډېر متانت او ټینګښت له مخې چې یې درلود، عمومي خزاني، حربي آلات او ادوات او داسې دولتي
ذخیرې په دې کلا کې خوندي ساتل کېدلې. ۲

روضات الجنات في اوصاف مدينة هرات د دې کلا په باب توصیفي معلومات لري چې د غلو او
اغراق څخه ډک هم دي لکه چې وایي:

قلعه محروسه معموره اختیارالدین که در جانب شمال این بلده جنت مثال سربه اوج قلال قلاع افلاک
کشیده و دنلان هاي شرفات بروجش که با کوتوال قلعه هفتم زبان یکی دارد نور مایده در جنب دیوار
استوارش معراج نه پایه. گردون پست آمده و حارسان بروج او را ساکنان قعه قلعه نمازیر دست گشته،
جاسوس خیال را اندیشه راه بردن بوي محال ودهاق دوهم را تو هم رسیدن به کنگره فلک فرسایش عین
خیال.

هیچ فکر دقیق غرقاب خندق عمیقش را پایاب نکرده و هیچ پادشاه شدید البطن عظیم القدر بر فتح
باب او کامیاب نگشته

۱ آریانا مجله. ۶ گڼه. ۱۳۲۳. مخ ۱۴

۲ آریانا مجله. ۶ گڼه. ۱۳۲۳. مخ ۱۴

بلندي باروي او به مرتبه اي که پاسباناش اگر به کنگره برآيد از اسپ شير فلک در خطر بود و ژرفي خندقش به حیثيتي که اگر در جنبش سبزه دمد از تعرض گاه و زمين امان نيابد. از پهناي خندقش عقاب نيك پرواز نتواند گذشت و مرغ بر کنگره اش تواند رسيد از شدت حرارت افتاب نتواند نشست قلعه افلاک را از رشک رفعت خا تریز خاک بر سر و دايره ديوار چون کوه قافش را با منطقه البروج دست تعصب در کمر و غيره ۱۰۰۰

د پورتنیو ستاینو له مخې جوتیږي چې دې له برمې ډکې کلا، لوږې کنگرې، جگ برجونه پاخه دیوالونه باري سورور او ژور خندقونه درلودل او د استحکامي تاسیساتو له مخې یوه ډېره مهم مستحکم کلا وه

په کال ۷۰۶ هجري د صفري په میاشت کې چې د هرات د فتنې او قساوت کال و د دې کلا ساتنه او سرپرستي جمال الدین محمد سام چې یو رشید، سربسندونکي او وطنپال افغان سردار و په غاړه وه مغولي دانشمند بهادر د دې کال په صفره کې د محمد سام د اتباعو له خوا په همدې کلا کې ووژل شو دا وه چې دا کلا چا و نه نیولای شوه خو په یوه تیر روایت یې یوازې حصار ورته وران کړ... خو کله چې په ۹۳۲ هجري کې د مغولو امپراطور بابر هرات ته تللي و، دغه وخت د اختیارالدین کلا په باله قورغان یادیده، باله قورغان کلمې ترکی کلمې دي او د بالاحصار معنا وې لري او بابر هم په خپل تذکره کې لیکلي و د اختیارالدین کلا اوس په باله قورغان مشهوره ده. ۲ یعنی دې کلا ته د خپل استحکامي خصوصیت په وجه بالاحصار هم ویل شوي دي

د هرات اسکندریه:

د اسکندریه چې سکندریه اریه باندي مشهوره ده د هریرود په حوزه کې یعنی په هرات کې جوړه شوې ده او ډېر امکان لري هغه وخت چې د هرات د وگړو مقاومتونه و خپل شول د اسکندریه د اورتاکانا د استحکامي کلا پر ځای او یا د هغې په نژدې ساحه کې به آباده شوې وې

د اسکندریه زموږ په خاوره کې لومړنۍ سکندریه بلل کیږي چې د بنا تاریخ یې ۳۳۰ ق. میلادي سره سمون خوري

کله چې مقدوني سکندر د هرات اورتاکانا د خلکو د مقاومت سره مخامخ کیږي او تلفات ورکوي او بیا وروسته هغه تسخیروي په همدې شان مغولي لښکرې د اختیارالدین د کلا د اوسیدونکیو د سخت مقاومت سره مخامخ کیږي او تلفات ورکوي او بیا وروسته هغه کلا نیسي او د اوسیدونکو سره مغولي وحشتناک ریکارد ټینګوي، یعنی پوره (۱۵۵۱) کاله تر منځه موده کې د اورتاکانا د کلا پیښې او د

۱ معین الدین محمد زمچې اسفزاری، روضات الجنات فی اوصاف مدینه الهرات، ۱۳۳۸، ص ۲۷

۲ آریانا مجله، ۶ گڼه، ۱۳۲۳، مخ ۱۴

اختیارالدین د کلا پېښې واقع شوي دي چې د تصادف له مخې د دواړه پېښې په متناوب او یو ډول منځ ته راغلي دي چې د دې په باب معلومات ورکول به یې مورده نه وي.

احمد علي کهزد د اورتاکانا د کلا په باب پېښې چې د سکندر د حملې په وخت کې واقع شوي دي داسې بیانوي:

هغه وخت چې د مقدوني سکندر سپاهیان (۳۳۰ ق. میلادي) په پسرلي کې له لویديز هریرود د سیند اریوس سمسوري وادي ته راپورته شولې هغه ودان ښار چې په دې زمانه کې د هریرود د حوزې مرکز ؤ او په یوناني منابعو کې ورته اورتاکانه ویل کېده یوه کلا وه ډېره زیاته پخه او مستحکمه چې هغه اریامترو پولیس یاد آریا د ولایت مرکز په صفت هم یاد شوي ده.

په دې کې هیڅ شک نشته دي چې په دې زمانه کې د افغانستان خاوره د هخامنشي د امپراطوري یوه برخه وه څنگه چې "ساتي بزراڼي" له یوې خوا په هرات کې د ایتینګه کلا درلودله او د بلې خوا نه د هري (اري) خلک پر ده راټول شوي وو نو د پوځي پلان له مخې په تکتیکي توګه یې وپتيله چې د سکندر سره په لومړي ټکر کې یوناني سپاهیانو ته په تسلیمېدو حاضر شي. دا ؤ کله چې د سکندر سپاهیان له هري خوا نه راوړسیدل، د هغه ځای اوسیدونکو ور سره هیڅ ډول نښته ونه کړه او سکندر په دې فکر چې خلک ورته بې جګړې تسلیم شوي دي نو یې خپل پوځي سلاکار (اناکزیپوس) د هرات د کلا د ساتنې د پاره وګماره او پخپله یې له هغه ځایه حرکت وکړ، سکندر لږ فراه ته رسیدلي نه ؤ چې برزان د خپلو خلکو سره قیام وکړ او د سکندر نوموړي مشاور یې وواژه سکندر چې له پېښې څخه خبر شوه واره هرات ته راستون شو.

برزان د خپلو خلکو سره که د کلا په د ننه کې وو او که د کلا د باندې وو مدانعی ه ودریدل. خو څه رنګه چې د دوی شمېر کم و نو چې په محاصره کې راغلل، د هرات دغه مېړني سردار بل ډول مقاومت طرح کړ هغه دا ؤ چې د خپلو خلکو سره له کلا راووتل او هرات نه تږدې هغه غره ته یې پناه یوړله چې په ګڼو ځنګلونو باندې پټ ؤ. دې پېښې سکندر ډېر ناراحت کړ او له فراه یې ځنګل ته اور واچاوه او په دې توګه د هرات خلک جبري تسلیمي ته غاړه کېښودله، دغه کلا یې ه یوازې وړانته نه کړه بلکې د یوناني منابعو په قول چې د هرې حوزې ته د دوی درسیدلو په وخت کې یې هلته د یوه ښار حیثیت درلود او د دې ورته (ارته گوانا) چې همدغه د اورتاکانا کلا وه په افغانستان کې (د لومړنۍ سکندر یې ښار) دغه ښار لا ودان کړ چې د هرې په سکندریه مشهوره ده.

د مقدوني سکندر د دغه غمیزې څخه ۱۵۵۱ کلونه وروسته (۶۱۸ هجري ۱۲۲۱ ق. میلادي) کې کله چې مغولي وحشتناک طوفان د هرې حوزې ته راوړسید نو د چنګیز زوی تولى خان د خپل پلار د امر سره سم په دغه کلا برید وکړ، دا وخت ملک شمس الدین محمد جوزجاني د خوارزم پاچا، سلطان جلال الدین

منکبرنی له خوا یې په هرات باندې حکومت کاوه.

د هرات د تاریخنامې او روضه الصفا د لیکنو په اساس د تولی خان په مقابل کې له (۹۰-۱۰۰) زرو جنگي میړنو د ښار د مدافعې او مقابلې د پاره جگړې ته چمتو شول. څه رنگه چې چنگیز او زامنو یې د افغانستان د کلاگانو په جگړو کې زیات تلفات لیدلي وو نو یې دې ته ترجیح ورکړه چې د جگړې د مخه د سولې د استازو په واسطه په آرامې سره د هرات کلاگانې او ښارونه هم ونیسي مگر شمس الدین تسلیمي و نه منله او هغه دوه استازي چې ورته رالیرلي شوي وو هم ووژل دا وه چې د دواړو خواوو تر منځه د کلا شاوخوا ته سخته جگړه ونښتله. هراتیانو او ملک جوزجاني په پوره شجاعت او قدرت سره، پوره یوه اونۍ و جنگیدل تر څو چې اتمه ورځ په ملک شمس الدین باندې د دښمن غشي ولگید او په شهادت ورسید او د ښار مقاومت هم مات شو خو بیا هم کلا مقاومت کاوه. د تاتاري شهزاده د تولی خان د وعد او وعید په ساس د کلا د دروازه بېرته شوي او تاتاري سپاهیانو د زرو تنو په شاوخوا کې چې زیات شمېر یې د جگړې کار کوونکي وو او د حل و عقد ارباب وو ووژل شول

په همدې شان د سکندر د هجوم په وخت کې هراتیان په جبري توگه تسلیم شول او بیا یې طغیان وکړ او د سکندر مشاور او د هرات حکمران اناکزیپوس یې وواژه.

په ۶۱۸ هجري کې یې هم لکه چې د مخه ترینه یادونه وشوه وروسته تر دې چې له مجبوریته تسلیم شول خو د پېر ژر یې د هرات د مقرر شوي حکمران او کوټوال یعنی ملک ابوبکر مکتاي پر ضد راپورته شول. هغه او د هغه ملگری یې ووژل او د هغه پر ځای د فیروز کوه د ملکانو څخه یو تن چې په اصل کې سبزواری ؤ او په هرات کې او سید : شهید ملک جوزجاني پر ځای د خپل ملک په توگه ودراره او بې له ځنډه یې د ښار د ټینګښت او د جنگیزي سپاهیانو سره د مقابلې تعبیه وکړه. په کوم ډول چې ۱۵۵۱ کاله د مخه سکندر د سبزو ار او فراه له سیمو څخه بېرته هرات ته راستون شو او اور تاکانا یې محاصره کړه او وروسته د هراتیانو او یونانیانو تر منځه سخته جگړه ونښتله په همدې ترتیب کله چې چنگیز د هرات د خلکو د طغیان او سرکشي څخه خبر شو نو د سکندر غوندې په پوره قهر او غضب یې یو لوی لښکر چې شمېر یې ۸۰ زرو تنو ته رسیده د ایلچيگداي نوبان، خپل دوهم زوی په سرکردگي هرات ته وگمارل تر څو چې د هغوی مقاومت وځي.

او لکه څنگه چې د سکندر په مقابل کې د هراتیانو مقاومت د پېر زیات سخت ؤ نو د دوئ دوهمه مقابله هم دا ایلچيگداي نوبان په وړاندې څو څو ځله تر هغې سخته وه او ډېره وخت دوام یې وکړ. د اختیار الدین کلا د اوو میاشتو د پاره په محاصره کې پاتې شوه تر څو چې بیا هم په اجباري ډول د ۶۱۹ په جمادي الاول کې د هرات ښار تسلیم کړی شو او تاتاري خونخوارو سپاهیانو تر څو چې یې وکولای و یې وژل. وېي سوزول او لوټ یې کړل ډیرې سختې ضربې د پریکونې هلاکت حکم درلود. د یوه روایت له

مخې د هرات په ښار کې له ۴۰ تنو څخه زیات څوک ژوندي پاتې نه شول پینځې بیا هم تکراري شوي، لکه څنګه چې سکندر هلته (سکندریه اري) ودانه کړه د چنګیزی تر مړینې وروسته د ده د دریم زوی (اوګتای قآن) د سلطنت په وخت کې د هرات ښار تر ۶۴ هجري نه وروسته بیا ودان شو. ۱

څه رنګه چې په یوه بل روایت کې د هرات پر ښار د چنګیزی لښکر په هجوم کې دیاد شوي جریان په مقایسه یو څه تفصیلي معلومات شته دي نو دا دی د حسن تکرار په توګه د دغې واقعي جریان په ځانګړي ډول وړاندې کېږي.

د هرات ښار په ۱۲۲۱ هجري د مغلو تر هجوم لاندې راغی او د ملک شمس الدین جوزجاني په مشرۍ چې د هغه ښار حاکم و په پوره میرانه یې د ښار څخه دفاع کوله. خو د مغولي ټولې خان له لاسه په شهادت ورسید او د ښار ۲۲ زره پوځي مدافعین هم شهیدان شول د هرات خلکو بیا خپل مشران وټاکل او سوګند یې وخور چې د ښار څخه به مدافعه کوي چنګیزی چې د دې فیصلې څخه خبر شو نو د ټولې خان پر ځای یې ایلچيګلداي د ۸۰ زرو عسکرو او ۵۰ زرو حشري کسانو (ایلجاریانو) سره په هرات ورمارش کړل د هرات خلکو پوره شپږ میاشتې او ۱۷ ورځې قهرمانانه دفاع وکړه تر څو چې په ۱۲۲۱ کې چنګیزی لښکر د (برج خاکستر) څخه د هرات ښار ته نفوذ وکړ او په یوه ورځ کې یې ټول ښاریان مړه کړل.

قاضي منهاج سراج جوزجاني وايي چې دا وخت دا هرات په ښار کې ۶۰۰ زره اوسیدونکي وو او په اطراف کې یې دوه میلیونه تنه چې ۴۰۰ زره تنه ترې په دې جنگ کې مړه شوي نوموړي ښار ته اور واچول شو.

وروسته معلومه شوه چې د هرات د ټول نفوس څخه یوازې ۱۶ تنه (په تیر روایت کې ۴۰ تنه) چې ځانونه یې د جوماتونو په ګنبدو کې پټ کړي وو ژوندي پاتې شوي وو چې اشرف الدین جفرتان خطیب هم په دې ډله کې شامل و.

تر دې فاجعې وروسته د هرات د ښار مخروبي دومره دوام و نه کړ او ګتای چنګیز زوی هغه ساله سره ودان کړ او د کورت امیرانو هم د هغه ښار په جوړولو لاس پورې کړ چې بدبختانه ګه د سمور یو ځل بیا په ۱۲۸۱ د اختیار الدین د کلا د ننی او بهرنی د بوالونه وړان کړل مګر د ده د زوی ساهرخ مرزا په وخت کې ۱۴۱۵ میلادي د هرات ښار بیا له سره جوړ او خپل روتق یې تر لاسه کړ. ۲

بیا وروسته دراني احمد شاه د هرات کلا په ټینګوالي او استحکام کې کونښن وکړ ځکه چې د هرات کلا د مخکې پر مخ د ډېرو مستحکمو کلاګانو څخه ده چې لوړتیا او متانت یې دومره و چې د یوه

۱ افغانستان در پرتو تاریخ، ۶۹ - ۷۱ مخونه


۲ افغانستان در مسیر تاریخ، ص ۲۲۰

مؤرخ په قول د اختیارالدین کلا د شمال خواته د اسمان لورته سرهسک کړی ؤ. ۱
د حسن مقطع په توگه باید وویل شي د هرات د ښار ښاد نړۍ له اوو گونو عجایبو څخه ده او د دې
روایت په ترڅ کې دا خبره هم تصریح شوې ده چې د هرات د بارو او دیوالونو په جوړولو کې درو تنو برخه
اخستلی ده

۱- د هرات ښار داخلي دیوال د سیاوش کیکاوس له خوا.

۲- د هرات د ښار خارجي دیوال د مقدوني سکندر له خوا.


۳- د هرات د ښار مدور برجونه د البیروني او دارابن دارا په واسطه ۲



۱ آریانا مجله. ۲ گڼه. ۱۳۶۲. مخ ۱۲۰

۲ آریانا مجله. ۹ گڼه. ۱۳۲۸. مخ ۱۲

- محمد اکبر شورماچ، جغرافیایي عمومي افغانستان، ۱۳۵۰. ص ۲۸۳



۵- غزني

(عروس البلاد)

زموږ د هېواد د تاريخي، پرمينو، مدنيت پالونكو، د علم او فرهنگ او د شاعرانو د سترگانو څخه يو هم لرغوني غزني دي چې د مؤرخانو او محققانو له خوا ورته د زيات ښكليټوب، ودانيو او د بدي له كبله عروس البلاد يا د آسيا د ناوې لقب ورکړ شوي دي.

د غزني لرغوني ښار د تاريخ په پړاوونو کې د پاچاهانو او امپراتورانو اداري، سياسي، فرهنگي او پوځي مهم مرکز گرځيدلي او د ستراتيژيکي او تجارتي زيات اهميت لرونکي پاتې شوي او بالاحصار يې نه ماتيدونکې کلا بلل شوې ده.

د تاريخي غزني موقعيت:

غزني د افغانستان په ختيځ کې يو ښار دی (اصلاً په جنوب لويديز کې) چې د کابل د جنوب لويديز په ۹۰ ميلي / ۱۴۵ کيلومري د شرقي طول البلد په ۳۳ درجو او ۴۴ دقيقو او شمالي عرض البلد په ۶۸ درجو او ۲۸ (۱۸)، دقيقو په منځ کې د سمندر له تل څخه ۷۲۸۰ فټو / ۲۲۲۰ مترو په اندازه لوړوالي لري.

په يوه سند کې د دې ځای موقعيت داسې ښودل شوي دي:

خالص افغانستان دوي برخې لري

- د نورخاته (مشرق) برخې.

- د نور پریواته (مغرب) برخې.

د نورخاته ټوټه کې د کابل، غزني هغه کندي شاملې دي چې د هغوی په منځ کې جلال آباد پروت دي.^۱

په تاریخي آثارو کې غزني او د هغه د تسمیه وجه:

غزني په تاریخي آثارو او مرحلو کې په غزني گزنيك، غزنه (جزنه)، غزنین، غزنو، گازاکه هو-سي-نا، کنژک، گنجک او داسې نورو باندې یاد شوي دي.

د غزني ښار چې د افغانستان په زړه کې نن ورځ د کابل-کندهار په منځ کې د یوې کنډوالې او کوچني ښار غونډې پروت دي د خپل لرغوني عظمت او برم څخه پرته له یو څو خرابو نورو څه نه لري. مگر د عربو او فارس مؤرخانو پخوا تر دې چې د غوري سلطان علاوالدين جهانسوز په لاس، د دولسمې میلادي پېړۍ په نیمايي کې، لوټ او وسوزول شو، یو ډېر آباد او معمور ښار ؤ. د دې ښار په باب لیکلي دي:

هېوان تسنگ چيني زایر له غزني څخه یې کتنه کړې او هغه ته یې (هو-سي-نا) ویلي دي نوموړي سیاح د ده د مربوطاتو (تسو، کوچا) یا (تساو-کیوتا) یعنی زابلستان څخه بحث کړې دي. د دې مملکت مساحت یې تقریباً ۷ زره لی او د هغه (زابلستان) پایتخت یې هو-سي-نا چې د تخمین له مخې ۳۰ لی پراختیا لري د خپل بحث لاندې نیولي دي.

دی لیکي چې دا ښار د یوې مستحکمې کلا په شکل په یوه سرسيزه او حاصلخیزه سیمه کې پروت دي او لومړني عالم چې د (هو، سي، نا) موقعیت یې په همدې غزني کې تثبیت کړي موسیو (سن مازتن) دي.

اصطخري غزني په لسمه میلادي کې د هغې سیمې د ډېرو شتمنو ښارونو څخه گڼلی او د هند د مال التجارې له مهمو مرکزونو څخه یې شمېرلی دي.

د دې ښار پخواني نوم (گانزاک -Gonzak) ؤ شاید چې دا نوم د لهجې او تلفظ د ډېر لږ اختلاف سره د (گنژک -Gonjac)، (گنجک) د ایران د سرحد په وروستی برخه (اترو پاتین -Atropatene) کې واقع دي د (گنزه -Gonza)، (گنژ-گنچ) د کلمې خزانه مشتق کېدای شي او دا فرضیه تر مودو پورې څیړنې لاندې نه ده نیول شوې او د گزن (Gzn) (Gaza) کلمه هم د خزانې معنا ورکوي، له دې خبرې دا څرگندیږي چې گنز کلمه په پارتي کې په (گزن -Gazn) او په سندي کې په گزن -Gazn او ښتي ده.

^۱ میجر بویلي ژباړه، منشي احمد خان، د افغانستان تاریخ، طبع ۱۹۳۰م، ص ۷

- مجله آریانا، ۹ گڼه، ۱۳۲۳، ۲۴-۲۵ مخونه

او د (گانزاک-Ganzak) کلمه لکه چې توقع کیدله د حلقي لومړيو تورو په نسبت د سندي د کلمې د شکل سره ښه ورته والي لري او دا شباهت هماغه شي دي چې د (گاوا-Gava) د سندي په کلمه کې چې د هغې عربي تلفظ او تحريف (کي-Qay) يعني (گي-Gay) دي ليدل کېږي.

د غزني زيات شهرت د دې سبب شوي چې د غزنه (جزنه) کله چې د عربو مؤرخينو په منځ کې يې عمومي پيدا کړ او هغه يې د گزکه د ښار په باره کې چې په (اتروپاس) کې پروت دي او هغه هم مرکزيت درلود استعمال کړی دی.

غزنه د مؤرخانو په ليکنو کې د ډېر لږ اختلاف سره لکه مقدسي چې په عربي ژبه کې غزني د تشيبي د جمع شکل دي - او همدا شان د غزني د کلمې شکل چې بايد د گزنيگ - Gyznik له کلمې څخه منځ ته راغلي دي استعمال شوي دي.

د پورتي ليکنې له مخې د کرزکه د ښار سره د غزنه د نوم بشپړ مشابهت او يووالي چې بطليموس هغه د اتروپاس په سيمه کې واقع بولي، کوم مشکل نه پريږدي او حتی نوم او محل يې هم ور سره پوره مطابقت کوي، نو ځکه د غزنه کلمه د لومړي ځل د پاره په دوهمه ميلادي پيړۍ کې او د دوهم ځل لپاره په پنځمه ميلادي پيړۍ کې ياده شوي او د ۷-۶ پيړيو په منځ کې د (ز) او (د) د تورو ترتيب (nz) گډ وډ شوي او د (ز)، (ن) - (zn) په شکل او بنسټي دي نو د هندي بې اهميته ښار گزوس کلمه چې (نونوس-Nonnos) او (اتين دو بيزانس) پرته له دې چې د هغې موقعيت تشيبيت کړي د غزنه د ښار په مورد کې يې له هغې يادونه کړې د غزنه د نوم سره سمه رابطه او ارزش نه لري ۱

بيا هم د غزني لرغوني تاريخ تاريخ دي، ځينې ورته گزاکه لکه چې بطليموس يې يادونه کوي او د يونانيانو د گازموس سره مطابقت بولي خو په دې باب قطعي دليل نه لري او لکه چې د مخه وويل شو هيوان تسانگ هغه ته (هو، سي، نا) وايي چې غزنه د (تساوکن تو) پايتخت ؤ او ډېره پراختيا يې درلودله، او د بودا آئين هم په اومه ميلادي پيړۍ کې په غزني کې په تمامه معنا رونق او خلا درلودله ۲

په وروستني تحليل کې د غزني د کلمې اصلي شکل بايد د گنزک او گنز (گنج) په معنا وي په (ز) باندې د (ن) اړول د آريايي ژبو له بيلگو څخه دي. او دا اشتقاق چې غزني تر اسلام نه د مخه په تيرو زمانو کې د زابلستان د شاوخوا سيمو مرکز ؤ، د غزني سره د موازي نومونو د (ن) په (زير) چې نن ورځ استعمالېږي او غزنيي د (ن) په زير د لرغوني غزني او غزنيک په شکل سره يو ځای کېږي. مقدسي او د حدود العالم نامعلوم مؤلف ۴ هجري يا ۱۰ ميلادي-قمری په وروستيو کې راوړي او ياقوت حموي هم وايي چې دا شکل سم دي.

۱ آريانا مجله، ۱۲ گڼه، ۱۳۲۳، مخونه ۱۱-۱۳ - د علي احمد نعيمی د (نام غزني) مقالې ژباړه، ليکوال بن و نسيت.

۲ آريانا مجله، ۹ گڼه، ۱۳۲۳، ۲۴ مخ

د غزني د نوم ډېره پخوانۍ يادونه په دوهمه ميلادي پيړۍ كې هلته ليدل شوې چې بطليموس (گنزكه) د پارو پاميزاد په خاوره كې ... د كابل په شمال كې ښيي. هيوڼ تسنگ د چين بودايي سياح (په اومه ميلادي پيړۍ كې) هغه په (هوك ليك، نه) كې گزينك يادوي او هغه د زابلستان د (تسو - كيوتو) د مستقلي واکمنۍ لوی ښار بولي د وروستنيو پلټنو په نتيجه كې هلته د بودايي ديانت او مدنيت د موجوديت پته دلته ولگېدله د بودايي آئين خو محلونه او د بودا خو پيکرونه د مخکې له لاندې څخه را ايستل شوي دي.^۱

غزني په تاريخي آثارو كې

غزني د ونديدا د لومړي باب په ترتيب د اوستايي ۱۶ ټوټو مخكو په فهرست كې او يا په بل عبارت د اوستا ديارلسمه ټوټو مخكه د گنځره (كخري) او يا كه منطقه ده چې د غزني څخه عبارت ده.

د ارمستر دغه ځای يا په خراسان او يا په غزني كې بولي.^۲

ښاغلي غبار په خپل پورتنی اثر كې ليكي:

زموږ د خاورې د لرغوني او پريمانو نعمتونو لرونكو ښارونو څخه يو هم غزني دي چې په مکرر ډول د خراسان، عربو او د چين په کلاسيکو جغرافيايي او تاريخي کتابونو كې ترې يادونې شوي دي -اصطخري ليكي:

د بلخ په ټولو سيمو كې تر غزني بل هيڅ ولايت شتمن او تجارتي ښار نشته دي، د دې په حكم چې گوندي هندوستان دي (پورتنی اثر ۲۱۹ مخ).

-ابن حوقل وايي:

غزني د ثروت او تجارت له پلوه ډېر زيات اهميت لري او دا ځكه چې د هند په خوله كې پروت دي، اما دا ښار په ۳۵۵ هجري كې چې سبكتگين حاجب هغه ځای خپل لښکرگاه كړه نورانسکور شو (هماغه اثر ۲۹۳ مخ).

- محمد ابن احمد طوسي د عجائب المخلوقات په كتاب كې د غزني د عظمت په هكله وايي:

د غزني متاع، جلعوزه، مريبي او نور ته (شادو) او لالاس زيات شهرت لري په دې ښار كې ۱۲ زره حمامه شته او ډېر لرغوني ښار دي چې ډوې برخې لري:

د ښار په منځ كې يو لوی غردی چې دا د سلطان محمود بن سبكتگين پلازمينه ده. او ترده وروسته غزني ملك خسرو ته ورسيد چې د ده خور يی كیده، له دې ځايه تر لهاور (لاهور) ۱۶۰ فرسنگ او تردې ځايه پورې هم د اسلام حد دي.

۱ بيهقي، ص ۲۶۱

۲ غبار، جغرافيايي تاريخي افغانستان، ۱۳۶۸، ص ۳۳۵

په غزني کې یو محل دي چې (شوله) ورته وایي او هلته په یوه میدان کې یوه نيزه ښځه ده (تفصیل یې وروسته راځي).

- د تقویم البلدان په کتاب کې د غزني حدود او ثغور ښودل شوي دي.

- مهلبلي وایي: غزني د بست څخه ۴۰ فرسخه مسافه لري.

- صاحب اللباب وایي:

بلق یوه ناحیه ده د غزني له ناحیې څخه.

- او همو وایي: چې غزني د هند پیل دي.

- ابو المجد موصلي په مزیل الايتاب کې لیکي:

غزني د خراسان په څنډه کې د هند لومړني ښار دي د خراسان او هند ترمنځه لکه یو سرحد دی او

سارې یې سخت دي (۵۴۳ مخ).

پروفیسور بوسورت په اسلامي دایرة المعارف کې د غزني تر نامـه لاندې لیکي: چې په حقیقت

کې یې په خپله لیکنه کې د تیر بحث د هیوان تسنگ او بطليموس د ځینو برخو په تایید لیکلي دي:

د غزني د کلمې معنا باید گنډک د کنز او گنج په معنا دي او دا اشتقاق ښيي چې غزني تر اسلام څخه

په مخکینو دورو کې د زابلستان د سیمو د مرکز او شاوخوا څخه ؤ. د دې ښار ډېر پخواني نوم په دوهمه

میلاادي پېړۍ کې چېرته لیدل شوي دي. چې بطليموس گنډگه د پارو پامیزاد ۱۱۰۰ استاد یا، د کابل په

شمال کې ښيي.....

په نورو زمانو کې چې غزني هر ډول نوم او نښان درلود، خو په خاصه توگه په (۴ هجري / ۱۰ میلادي)

چې د سامانیانو دوره وه او دلته د غزني تاریخ روښانه کیږي لکه چې په ۳۶۶ هجري / ۹۷۷ ق. میلادي

کې چې د سامانیانو دوره او دلته د غزني تاریخ روښانه کیږي لکه چې ۳۶۶ هـ / ۹۷۷ میلادي یو شمېر

پاچاهان د سبکتگین په نوم چې قدرت ته ورسیدل د دې سلسلې د پاچاهي سره د غزني بنسټ هم

کینودل شو.

د یادونې وړ ده چې (بومباچي - A. Bombachi) د شرق او غرب په ایطالوي نشراتو کې (۷-۱۹۷۵)

رشکي دي چې د غزني ښار د بطليموس او هیوان تسنگ د ښار یو دي جغرافیه لیکونکي (۴ هجري / ۱۰

میلادي) تاکید کوي چې غزني یو ښار دي د هند او غزني د تگ وراتگ د لارو سوداگران هلته اطراق

کوي یعنی تم کیږي دا ځکه چې هلته ورته هر ډول اسوده گي او وسایل او استانتیاوې برابرې وي (بیقیه

۲۶۱ مخ)

وایي چې په پخوانیو زمانو کې غزنین ډېر لوی ښار او زیات اوږد او سورور مملکت ؤ لویې

دروازې، پراخې او زیاتې اضافي سیمې یې درلودلې او د سلطان محمود سبکتگین تخت گاه (پلازمینه) وه.

د غزني بار د پخو خښتو څخه جوړ شوي و.

د غزني د میدان په سر کې (لکه چې د مخه ورته اشاره وشوه) یوه درې ښاخي نيزه پر مخکې باندې نصب شوي وه او داسې ویل کېږي چې دا د سلطان محمود سبکتگین نيزه ده او د سلطان سنجر تر زمانې پورې موجوده وه.

سلطان سنجر وغوښتل چې دا نيزه له غزني څخه له ځانه سره یوسي، خو هيڅ یوه چارپای هغه یونه

وړلای شوه.^۱

غزني د غزنوي پاچاهانو تر دورې پورې شهرت او عمومیت نه درلود، (لاويک) نامي ته ورکړ، د ده تر مړینې وروسته (لاويک) خپل زوی اسحق له غزني څخه وويسته او بالاخره سبکتگین په ۲۶۶ هجري د غزني مالک شو غزني د سلطان محمود غزنوي په دوره کې مجلل قصرونه، مدرسې او جوماتونه او یو هسې مدنیت درلود چې هيڅ ځای ور سره سيالي کولای نه شوه.

د غزني منارونه چې وروسته ترې یوازې خرابي پاتې شوي د غزني د عمارت عظمت ښيي. دا ښکلي او قشنگ ښار چې گویا د آسیا ناوې وه د سلطان علاوالدين جهانسوز له لاسه وسوځول شوه او د خاورو سره خاورې شوه او پوره اوه ورځې او اوه شپې پرې د اور لمبې بلې وې.

همدا شان د ارسلان په وخت کې د یو سخت تندر اور، غزني وسوزاوه، د گوډ تیمور په وخت کې (۸۰۴ هجري) چې یې دا ښار ونيو، د سلطان محمود او سلطان مسعود د مقبرو او دوو مینارو نور څه وجود نه درلود.

کله چې انگریزانو غزني د خپل لاس لاندې راوست (الن بورد) د سلطان محمود د مقبرې دروازې په دې گومان چې گویا د سومنات دروازه ده په ۱۸۴۲ میلادي له خپل ځایه راوایستله او له ځان سره یې هند ته یووړله، اما تر نن ورځې اثبات نه شوه چې دغه د سومنات دروازه وه.

خو په حقیقت کې د محمود غزنوي د مقبرې اصلي دروازه وه. او دا ځکه چې د دغې دروازې د هندي صنعت هيڅ ډول نښه و نه لیدل شوه.

د صندلو د دروازې مشهوره کیسه چې د خلکو په منځ کې زیات شهرت لري همدا موضوع ده.

غزني له ډېره پخوا څخه یو تجارتي ښار دي.

اصطخري د غزني په متعلق وایي چې په دې سیمه کې هيڅ یو ښار د سواګرو د زیاتوالي او د مال

التجاري د ډېروالي له حیثه د غزني ښار ته رسیدلای نه شي.

۱ اسفزاری، روضات الجنات فی اوصاف المدینه هرات، ۸۹۹، ۳۶۰-۳۱۶ مخونه

غزني خپله سابقه له لاسه ورکړې او اوس د افغانستان د دوهمې درجې ښارونو څخه دي. ۱
د افغانستان د ايريه المعارف د غزني د معرفت په بحث کې ليکلي دي:

د هېواد په اداري جوړښت کې غزني د ولايت په مفهوم يو ولايت دي چې د کابل جنوب غربي خواته
د شرقي طول البلد د ۶۷ او ۶۸ درجو، ۳۰. ۴۲ دقيقو او ۲۷. ۳۶ ثانيو او شمالي عرض البلد د ۳۳
درجې، ۱۹ او ۴۴ دقيقې او ۱۴ او ۴۵ ثانيې ترمنځ پروت دي.

د غزني مشهور زوړ ښار د کابل په جنوب غربي خوا کې ۱۳۵ کيلو متره لېرې پروت دي غزني د
سمندر له منځه ۲۲۲۰ متره جگوالي لري. د شرقي طول البلد ۶۸ درجې، ۱۸ دقيقې او د شمالي عرض
البلد د ۳۴ درجې، ۴۴ دقيقې موقعيت لري، ۲

د غزني کلا، ماني، بالا حصارونه او منارونه:

د غزني ښار په کلاسيک سبک جوړ شوي دي چې په يوه اوچته غونډۍ باندې پروت دی او يوه
مضبوطه کلا او ديوال ورنه راچاپير شوي دي، چې يوه پخه او مضبوطه جنګي کلا ده. د ښار نه چاپيره د
کلا په غاړو کې پاخه او کلک برجونه موجود دي چې د ښار د بچاو په وخت کې ورنه کار اخيستل
کيږي.

دغه شان د ښار نه چاپير د پخواني لوی خندک نښې نښانې هم شته چې په پخوانيو زمانو کې د ښار د
محاصرې په وخت کې له اوبو نه ډکېده او د دښمن د چپاو او يرغل مخه يې بندوله د غزني پخواني ښار
درو خواو ته يعنې په شمالي غربي، او جنوب غربي اړخونو کې درې دروازې درلودلې چې د بهلول
بازار او کنګ په نومونو يادېږي. ۳

په يوه بل روايت غزني د هېواد د نورو لرغونو ښارونو په شان مستحکمه کلا، بالا حصار او ماني.
درلودله د غزني د ښار په منځ کې يوه مستحکمه کلا (نوی بالا حصار) دي د پاچاهانو د ماني او بارو
درلودونکي يو ښار (مدينه) دي. يو شمېر دروازې او بازارونه لري، د هغه په ځينو برخو کې کورونه او
نور بازارونه هم شته دي.

کلا او مدينه د يعقوب او عمرو بن ليث صفاري په وخت کې بيا له سره جوړه شوه د ايطالوي لرغون
پيژندونکيو ورستنيو پلټنو وښودله چې د رتېگانو (منصبدارانو) دېر لوړ منزلونه د ښار په ختيزو تپو
کې چې د سلطان د روضې په لاره کې موقعيت لري. په همدې ځای کې د خښتو دوه منارونه دي چې د
دريم مسعود او بهرام شاه د وروکي بنا شوي دي.

۱ آريانا مجله، ۹ گڼه، ۱۳۲۳، ۲۵ مخ

۲ آريانا دايره المعارف، ۷ ت، ۱۳۵۵، ص ۶۱۸

۳ پورتنی اثر، ۶۱۹

د بیهقي تاریخ وایي:

چې محمود په ۱۰۳۵ هجري شال کې یوه ماڼۍ درلودله، باغ صد هزاره او د فیروزي ماڼۍ او هغه قصر درلود چې بیا همالته ښخ شو.

د ده زوی مسعود په ۴۲۷ هجري/۱۰۳۵ میلادي کې وپتیبله چې یوه نوی او له برمه ډکه ماڼۍ آباډه کړي چې د ده د ذوق او سلیقي سره برابره طرح شوي وه.

د دې ماڼۍ ساختمان او تزئیناتي مواد له هنده راوړل شوي وو.

د دې ماڼۍ په تزئیناتو کې د هغو هندي ښکلو مجسمو څخه استفاده شوي وه چې د جنگ د یادگارونو څخه شمېرل کیدلي او سلطان محمود د خپلو جنگونو ۴۰۹ هجري/۱۰۱۸ میلادي کې له قنوج او مترا څخه راوړي وې.

همدا شان مسعود په غزني کې د عروس الفلک په نوم یو جامع جومات جوړ کړ چې د دې جومات سره مدرسې او یوه کتابخانه متصله پرته وه. په دې کتابتون کې هغه کتابونه موجود وو چې د خراسان او غرب څخه یې راوړي وو.

(د تاریخ عیني او تاریخ یمنی ۳-۲۹، ۳۰ مخونه په حواله.)

یو بل تعمیر چې د یادونې وړ دي هغه د سلطان محمود فیلخانه ده چې زر سره فیلان پکې ځاییدل او د هغه د ساتونکو د پاره کوتې هم ودانې شوي وې.

د ښار د شمال په څو میلی کې د سلطان د بند د اوبو لگولو تاسیسات تر اوسه پورې موجود دي ۱
د غزني د جنوب لویدیز په درې کیلومتری کې د روضې د کلي او د سلطان محمود د آرامگاه په باغ کې درست د یوه ارت او پراخ دښت په منځ کې چې هماغه دښت مشهور شاه بهار یعنی لوی معبد دي او د غزنویانو د زمانې پورې اړه لري ۲

(غزنه در دو اخیس) په کتاب کې د غزني ښار او د هغه بالاحصار او د زیرزمینو په باب داسې معلومات وړاندې شوي دي.

د غزني ښار د کلا بندۍ په شرایطو کې د ډاډمنۍ دفاع په خاطر تر مخکې لاندې تاسیسات درلودل چې پرته د ښار له عمالو او اعتمادی کسانو او اعتباري وگړو بسسل چاته د ورتوتلو اجازه نه وه. د غزني بالاحصار د تنگو او تاریکو بازارونو کوڅو او زیرزمینو درلودلونکی و او د محاصرې په حالاتو کې ترې ښه استفاده کیدله که څه هم څو پلايي د توپونو گولۍ خوړلي او د یرغلگرانو د هجومونو له امله یې زیات زیانونه لیدل سسي وو، خو بیا هم تاریخي نښې نښانې او لومړني

۱ آریانا مجله، ۲ گڼه، ۱۳۵۶، ۶۶-۷۰ مخونه

۲ افغانستان در پرتو تاریخ، ۱۳۶۴، ص ۱۰۶

ساختمان يې خراب او ويجاړ شوي نه و. ۱.

د غزني بالا حصار يو عمومي معبر درلود او په واقعيت کې د کابل - کندهار د شاهراه د څارنې او ترصد په غرض د يوې غونډۍ د پاسه جوړ شوي و او دا ځای د غزنوي پاچاهانو تر عصره د مخه د معبر د ساتونکو د قرارگاه په توگه موجود و. چې د سلطنتي مقر د پاره دومره مناسب نه و او د وروستنيو پيړيو څخه څرگند يږي چې يو وخت د افغاني پاچاهانو او آمرانو څخه کوم يو د غزني په بالا حصار کې هستوگنه غوره کړې ده.

(پورتنی اثر ۵۴ مخ).

نو دا ده چې د غزني بالا حصار د شاهي ارگ حيثيت درلود.

مقدسي د غزني د ښار نقشه لکه څنگه چې د سبکتگين په زمانه کې وه په لاس را کوي او ليکي:

يوه کلا د ښار په منځ کې (نوی بالا حصار) د پاچاهانو د ماڼيو سره، د بارو او څلورو دروازو سره او څو بازارونه پکې موجود وو (۲) مگر په يو تير روايت کې دا دروازې درې ښودل شوي چې د شمالي، غربي، او جنوب غربي دروازو څخه عبارت وي خو د شرق خواته کومه دروازه پکې نه ده ښودلې، او ممکن دا شرقي دروازه څلورمه دروازه وي چې مقدسي ورته اشاره کړې ده.

د پورتنيو څرگندونو څخه جوته ده چې د غزني ښار لکه کابل دوه بالا حصارونه درلودل چې يو يې لکه د مخه ورته اشاره وشوه نوي بالا حصار و چې د ښار په منځ کې يې موقعيت درلود او د ۵۱۰ هجري / ۱۱۱۷ ميلادي او ۵۲۹ هجري / ۱۱۳۵ ميلادي کلونو د هغو مصيبتونو له امله چې په هېواد کې او بيا په غزني کې پېښ شول د غزني دغه ښکلي او تاريخي ښار د علاوالدين حسين غوري د دوو وروڼو د کسات اخستلو په نامه وسوزول شو او وران شو. او دی هم د جهانسوز نوم ته پرې منسوب شو. خو بيا هم پوهيدای شو چې دغه ښار دوباره بهبود پيدا کړن ورځ د غزني ښار هغه ښار دي چې د کابل - کندهار د لوی واټ پر سر موقعيت لري. د گردیز - ميدان، ارگون او نو چې لاري دلته سره يو ځای او چارراهي کې يې موقعيت پيدا کړي دي. ۳


که د تير بحث تاريخي پېښو او واقعيتونو ته ور وگرزو د غزني ښار که څه هم زيات تاريخي قدامت لري څه د سوداگرانو د سوداگري د مرکز په حيث او څه د بودايي آئين د مرکزيت په حيث، خو بيا هم د غزني د ښار د عظمت او ترقي عروج ډېره کمه موده رانيوله او هغه يوازې د غزنوي پاچاهانو او په تېره بيا د سلطان محمود او سلطان مسعود په زمانه کې وه.


۱ غزنه، در دو قرن اخير، ۱۳۵۶، ۱۵۳ مخ

۲ جغرافياي تاريخي افغانستان، ص ۲۹۶

۳ آريانا مجله، ۲ گڼه، ۱۳۵۶، ۶۶-۷۰ مخونه اسلامي دايرة المعارف، ۱۰۴۹م، ۱۰۵ مخ په حواله

په دا وروستیو وختونو یعنی په ۱۲۲۴ هجري قمري - ۱۲۲۵ هجري قمري کې کله چې امیر حبیب الله خان او ور سره ملګرو عکاسانو د هیات سره لکه رحمت الله خان، عبدالصمد خان، محمد صادق خان، او محمد رحیم خان په واسطه د غزني ښار ته لاړ او د هغه عکاسي وشوه او ځینې عکسونه یې په سراج الاخبار کې کلیشه شوي وو. د هغه د لومړني وضعیت او څرنگوالي ښه ښکارندوی دي. په ۱۳۱۰ - ۱۳۱۱ هجري شمسي هلته یوه عسکري قشله هم په نوو نظامي اصولو او تعمیراتي سبک سره ودانه شوه او پخوا د سیاحانو او سیلانیانو د ډېرې پاملرنې وړ وه.





٦ - ننگرهار

(د باغونو او گلونو ښار)

ننگرهار یا تنگنهار د گلوهار، د میوو او گلونو ښار، د سمسورتیا او باغونو ښار د وړانگو او د تقدس د صفتونو ښار، د رودونو او غرونو ښار، زموږ د هېواد په لرغوني تاریخ کې له خاص تاریخي، فرهنگي، سیاسي، پوځي او ستراتیژیکي اهمیت څخه برخورداره ښار، چې د تاریخ په بیلابیلو مرحلو کې د همیشه د پاره له بلخه تر هنده د تجارتي کاروانونو لار، د بهرنیو سیاحانو د زیارتونو محل، د پاچاهانو او امپراطورانو د پوره پاملرنې وړ سیمه پاتې شوې ده.

که د بودایي مدنیت د ستر مرکزیت له مخې او که د کوشانشاهانو د ژمنې لازمینې د مقام له پلوه پوره مهمه تاریخي سیمه ده د دې تر څنګه د مغولي پاچاهانو او نورو راوروسته پاچاهانو په نزد هم د پوره اهمیت وړ گرزیدلې ده چې نه یوازې د دوی اداري مرکز بلکې په زړه پورې تفریح ځایونه او هستوګنځي هم گرزیدلې ده.

تاریخي مدارک په محقق ډول ښيي چې د افغانستان خاوره د جغرافیایي موقعیت له مخې د نړۍ د لویې وچې (آسیا) او نورو وچو په یوه څلور لاري کې پرته ده چې د ډېرو پخوانیو زمانو راهیسې یې همدا حساس خصوصیت ساتلي دي.

تاریخي جغرافیایي نومونه او اعلامونو چې د غرونو، رودونو، ښارونو او علاقو پورې ارتباط لري

وخت په وخت د یوه هېواد جغرافیایي څرنگوالي معرفي کوي
د (وید) او (اوستا) له دورو څخه نیولې بیا تر یوناني، بودايي، کوشاني او اسلامي بیلابیلو دورو
پورې په دغو اعلامو او نومونو کې د دې دورو خاطرې او یادگارونه باقي پاتې دي.
د افغانستان په شرقي سمت کې د کابل د سیند له چینو څخه نیولې د هغه مصب (د رودونو د
تویدني محل) یعنی اباسین پورې یوه پراخه سیمه پرته ده چې د ویدي دورو څخه راوړسته د تاریخ په
مختلفو دورو کې د گندهارا په نوم یادیدله (۱) چې دلته په گندهارا بحث کول اوږده څپرته غواړي او موږ
د اصلي موضوع له ساحې څخه لیرې باسي، د دغه گندهارا په زړه کې یوه سیمه ده چې هغه ته ننگهار
ویل کیده او اوسني ننگهار تقریباً د جغرافیایي کم و کیف سره د افغانستان د شرقي سمت سیمې
احتوا کوي.

یا په بل قول د ننگهار حوزه چې تر اسلام نه د مخه (د نگار اهارا) یا (ناگار اهارا) په نامه یاده شوي او
نن د ننگهار په نوم یادېږي د هډې (هیلپو) په شمول د لرغوني گندهارا زړه تشکیلوي د تاریخي اسنادو
له مخې نگار اهارا د (راجه اشوک) له وخته د دوهمې قمري میلادي نه راوړسته شهرت پیدا کړي دي. ۲
باید په صراحت سره وویل شي کومې موضوع چې په مکرره او مکرره توگه یې (نگار اهارا) د
مؤرخانو د پاملرنې وړ وگرزوله او په زیاته اندازه ترې په تاریخي واقعاتو او آثارو کې یادونې وشوي
هغه په (نگار اهارا) کې د بودا د آئین او گریکو بودا د صنعت ستر مرکزیت و.

د نگار اهارا موقعیت:

د پورتنیو څرگندونو په تایید او استناد د نگار اهارا یو څه مشخص موقعیت د افغانستان ختیځه
سیمه د کابل د سیند له منابعو څخه بیا تر هغه ځایه چې اباسین ته په اټک کې ور تویږي، له ویدي
زمانې څخه تر ډېرو پیړیو پورې په گندهارا یادیدله او د گندهارا په منځ کې یوه علاقه ده چې ننگهار
یې باله. دغه علاقه اوس هم په هماغه نامه مسمی ده، په یوه بل روایت د گندهارا په مشهوره دره کې
چې د کابل د ناوې د مسیر سراسري برخه یې رانیولې ده نگار اهارا چې نن یې ننگهار تلفظ کوي د هغې
منځنۍ برخه یا په بل عبارت د هغه زړه تشکیلوي لکه چې د گریکو بودیک ارت او صنعت د مدرسې
پورې په ارتباط کې د گندهارا پیژندنه ضروري ده، همدغه شان د نگار اهارا یوه مهمه خبره ده. ۳
هیروئت یوناني معروف څرگندوی په خپلو یاداشتونو کې د یوه مملکت څخه د پکتیا په نامه خبرې
کوي او وایي چې د دې مملکت اوسیدونکي په څلورو کورنیو ویشل شوي چې یوه کورنۍ یې د

۱ افغانستان در پرتو تاریخ، کهزاد، ۱۳۴۶

۲ کابل مجله، گڼه ۲، ۱۳۵۲ کال مخ ۴۳

۳ تاریخ افغانستان ج ۲، میجر بریلی، منشي احمدجان زیاره، ۳۶۷ مخ

گندهاري په نامه مشهوره ده (چې هستوگنځي يې گندهارا دي) دغه کورنۍ تر ميلاده څلور پيړۍ د مخه په کوم محل کې چې د کونړ او کابل سيندونه سره يو ځای شوي، ميشته شولو (د جلال آباد په اوسني خوش گنبد کې)، او له جنوب څخه يې شمال خواته اقتدار او نفوذ وموند.

بناغلي غبار د مرحوم کهزاد له قوله ليکي: چې د دوي لومړنی هستوگنځي کونړ او اوسنی يې کامه، گوشته، باجوړ، بونير، مهاين او نورې سيمې دي چې له جنوب څخه د شمال پورې د (دوما) غرونو تر لمنو پورې رسېده.

د دوماه غر ختيز او لويديز پلو د سوات د سيندونو د سرچينو او پنجکوپړۍ سره پروت دي دادیکان (د کونړ په تاجیکو باندې چې بې استناده معرفي شوي دي) د دغه پکتيا، د پکتیانو يوه څانگه ده (۱) بابر په خپل تزک کې د لينکاو (ننگرهار) يا (نيکار) تومان ته په اشارې سره وايي چې د لغمانونو حدود پنځه تومان دي او له دې جملې څخه يې دوه بلوکه دي. چې يو يې د دره نور بلوک او بل يې د کونړ بلوک دي.

او طبيعي ده چې دا نور پنځه تومانونه يې د ننگرهار نورې سيمې رانيسي عين مطلب په يو څه صراحت سره په همدې اثر کې داسې راغلي دي:

بابر په خپل تزک کې وايي: چې د لمکانانو د قلمرو په حدودو کې پنځه تومانونه او دوه بلوکهونه شامل دي چې له دې پنځه تومانونو څخه يې يو تومان د (نيکاو) يا (نيکار) يعني د ننگرهار تومان دي او د دوه بلاکونه يې يو د نور درې بلوک او دوهم د کونړ درې بلوک ۲.

بلوک د يوې سيمې چې څو کلي لري او تومان بيا تر دې لويو هستوگنځيو او کليو به ويل کېږي.

د نگار اهارا سيمه، وسعت او څلور خواوې.

په يو شمېر تاريخي مدارکو او ماخذو کې په تکرار سره د نگار اهارا موقعيت، د سيمې پراختيا او څلور خواوې بنودل شوي دي (تاريخ افغانستان ج ۲) او (افغانستان در پرتو تاريخ) دواړه په دې باب متفقاً داسې څرگندونې لري لکه چې چيني زاير هيوان تسنگ نگار اهارا څخه ليدنه وکړه نو د دې سيمې په باره کې ليکي:

د دې اوږدوالي ۲۵۰ - ۲۶۰ لي چې تقريباً پنځوس ميله قيد شوي دي، نوموړي زياتوي چې د دې علاقې څلور خواوې د لوړو او صعب العبور غرونو سلسلو احاطه کړي او پايخت يې ۲۰ لي يعني ۵ - ۶ ميلو په اندازه پراختيا لري، دلته پاچا موجود نه و، ځکه چې دا د کاپيسا مربوط يو ولايت و (۳) په يوه

۱ کابل مجله، ۵ گڼه، ۱۳۳۹، ۱۸ مخ د محمد گلاب ننگرهارې مقاله

۲ آريانا مجله، ۲ گڼه، ۱۳۶۲، ۲۵ مخ

۳ افغانستان در پرتو تاريخ، ج ۲، ۳۶۱

بل سند کې د ننگرهارا دغه پراختیا او حدود تایید او لیکل شوي دي. چيني زاير هیوان تسنگ ننگرهارا (نه، گه، لو، هو) لیکي: چې یوه سیمه ده، د لغمان جنوب ختیز کې او د نننی جلال آباد له ناحیې څخه عبارت ده، د ننگرهارا پراختیا له لویدیزه تر ختیزه ۱۰۰ میله (۶۰۰ لي) او د شمال نه جنوب ته ۲۴ میله (۲۵۰ لي) چې (تفاوت يې یوازې په پیل کې موجود دي). په لویدیز کې يې جگدلك، په ختیز کې يې د خیبر دره، په شمال کې يې د کابل سیند او په جنوب کې يې سپین غر پروت دي.^۱

د کابل مجلې د محمد گلاب ننگرهارې د «ننگرهار» تر سرلیک لاندې په لیکنه کې داسې راغلي دي: هیوان تسنگ له ختیز نه لویدیز ته د ننگرهار د سمې اوږدوالي ۱۲۰ میله (۶۰۰ لي) پسرور يې له شمال نه د سهیل په لور ۵۰ (۲۶۰ لي) ښودلي دي.

کونړ، لغمان په ننگرهار کې نه شمېرې او په کامه کې يې هم شک گڼي.^۲ دا قول بیا هم د تیرو ارقامو سره تفاوت لري، چې دا تفاوت يې بیا هم په میل کې څرگند دي چيني زايرین فاهبین او هیوان تسنگ د خپل مسافرت په ترڅ کې د (ناکي - لو، هو) له سیمې څخه تیر شوي دي. چې د دې قلمرو له ډېرو مهمو ښارونو څخه یو هم (ننگرهارا) دي چې د اوسني ننگرهار په شکل د هدې او جلال آباد سیمې رانیسي.^۳

سمیع الله ناز به خپل اثر «ریشه های تاریخی و فرهنگی نورستان» کې د ننگرهار په اړوند لیکي د ننگرهار حوزه چې د اسلام نه د مخه د ننگرهارا په نوم یاده شوي او نن د ننگرهار په نوم یادېږي، د هدې (هیلو) په شمول د لرغونې گندهارا زره تشکیلوي، ننگرهار او هده چې د ډیرې نژدې لارې څخه د لغمان یا لرغونې لمپا کا څخه پنځلس کیلو متره فاصله لري.

د کوشانیانو د امپراطوري په تاریخ کې د ده څلور خواوې داسې ښودل شوي دي: - دا ښار د جنوب له خوا د سپین غره، د غرونو په سلسله د شمال له خوا د کاشموند د غرونو (د دره نور شمال ختیز ته) په سلسله چې د ننگرهار د رود (کابل سیند) هغې خواته لیري سلسلي وجود لري چې نورستان د ننگرهار شمالي گونډو څخه بیلوي.

- شرقاً سپین غر، د غرونو (کامدیش - Kamdesh)، د غرونو په لړۍ او آزاد سرحد.

- د لویدیز له خوا د سروبي له ناوې سره متصل دي.

او د اتنو گرافي له مخې ویلای شو چې هده د ننگرهار سره د گندهارا د ډېرو لویو مرکزونو

۱ محمد عثمان صدقي، نگاهی بر کابلشاهان، ۱۳۵۷، ص ۲۳

۲ کابل مجله، ۴۸۹ گڼه، ۱۳۳۹، ص ۶

۳ تاریخ افغانستان، ج ۲، ص ۳۶۱

څخه شمېرل کېږي ۱

د پورتنیو څرگندونو له مخې دا موضوع پوره صراحت لري، چې د کوشانیانو په وخت کې چې کوم پورتنی حدود نگاراهارا درلودل او بیا په را وروستو وختونو کې هم کونړ لغمان او شینواري د ننگرهار په تشکیل کې د لوی ننگرهار په نامه یو ولایت شو. پورتنی تاریخي سوابق لري

د ننگرهار د تسمیې وجه او نگاراهارا په تاریخي اسنادو کې:

د ننگرهار کلمه تر اسلام نه د مخه ماخذ کې د لومړي ځل د پاره (ناکاراهارا - Nakarahara)، یا (ناگاراهارا - Nagarahara) لیدل شوي ده.

دوه تنه چینایي سیاحان (شي فاهیین) او (هیوان خانگ- هیوان تسانگ) هډې او اوسني جلال آباد ته راوړسیدل نو له دې سیمې څخه بحث کوي او د (ناگار) یا (نگر) په نوم یې یادوي. د ده له خبرو دا جوتیري چې ناگار یا نگر د (نگاراهارا) یا (نگره هاره)، مرکز او له مهمو ښارونو او مرکزونو څخه و. نوموړي د نگر د پراختیا له یادونې وروسته زیاتوي:

دا سیمه پاچا نه لري. د کاپیسا مربوط یو ولایت و، د دې سیمې دانې، حبوبات ډېر زیات حاصل ورکوي هوا یې توده، خلك یې زړه ور، خوش خویه، خوش مشربه نسبتاً بډای او په بودایي مذهب دي. د نورو ادیانو منونکي پکې کم دي، بودایي معبدونه او آبدات پکې ډېر او لمانځونکي یې گڼ دي. خو سره د دې هم له بودایي معبدونه پرته، نور لمانځونکي پکې هم تر سلور سیري ۲

په دې کې شک نشته چې د (ناگار) یا (نگر) سیمه د هیوان تسنگ د یادونې له مخې هماغه د (ننگر) سیمه ده چې د (هار) د کلمې په زیادښت (لاحقي) چې د ښار معنا ورکوي. او مرکز ته یې نگاراهارا او ننگرهار وایه چې وروسته د خلکو په ذهنونو کې د ننگرهار په شکل ثبت شو ۳

د ننگرهارا نوم د لومړي ځل د پاره د (راجه اوک)، له وخته یعنی د دوهمې میلادی پېړۍ - سده، رمایي راهیسې مشهور شوي دي (د رشتین صاحب له قوله- کابل مجله، ۲ گڼه، ۱۳۵ - ۴۳ مخ)

باید وویل شي چې دا نقل فول په تکراري ډول بیا هم راوړل شوي دي

د نگارا را نوم په (پورساها) کې په تکرار سره یاد شوي دي او په هغه کتیبه کې چې د بهار څخه تر لاسه شوي یوه سیمه یې د نگاراهارا په نوم یاده کړي چې نن ورته ننگهار یا ننگرهار وایي او په سراج الاخبار کې هم په دې نوم ترې یادونه شوې ده ۴

۱ سمیع الله، تازه، ریشه های تاریخي و فرهنگي نورستان، ۱۳۴۷، ص ۴۳

۲ پښتو آریانا دایره المعارف، ۷، ۱۳۵۵، ۱۰۹ مخ

۳ افغانستان در پرتو تاریخ، ۲۸۲ مخ

۴ نگاهی بر کابلشاهان، ص ۲۳

ننگهار (د جلال آباد وادي پخواني نوم) د بيليو په قول د سانسکریت له ژبې يوه سوچه کلمه او د (نوبهار) يعنې نه معبد، له لفظ څخه اخیستل شوي ده. او خلاصه دا ده چې (بروتوا) او د ده نه مخکې همقطار (مسیوگودار) په ۱۹۲۳ میلادي له دې وادي څخه په زرگونو مجسمې کشفې کړي چې د گريکو بودا د صنعت د عروج بیلگې ښيي او بیا هغه کیندنې چې د کوه دامن او بگرام په ناوو کې تر سره شوي دا مطلب په اثبات رسوي چې دغه آثار په ټوله معنا د گندارا د گريکو بودا د صنعت نماینده گي کوي لکه چې د مخه وویل شو په گندارا کې د مجسمې د جوړولو مکتب د دې بې شمېرو آثارو مخزن شمېرل کيږي. ۱

د حیات افغاني په قول د ننگهار یا ننگرهار د تسمیې وجه د (نوبهار) يعنې (نهو نهرونو) یا (ننه درو) څخه اخیستل شوي دي او د (نونهار) کلمه د زیات استعمال په وجه او د پښتو ژبې د غلط استعمال په سبب په ننگهار مشهور شو. ۲ په لسمه پیړۍ کې دې ښار ته (ننگهار) ویل کېده چې پخواني نوم یې ننگارا یا ننگاراهارا دي (واترن گومان کوي چې (ننگارا) یا (ننگرکوت) چې البيروني ترې یادونه کړې ده او د کابلشاهانو شجره پکې ده. خو البيروني و نه شو کولای چې هغه وگوري نو دا ده چې د (ننگارا) د ننگرکوت سره یو و نه گڼل شي. حال دا چې (ننگرکوت یا لنگر کنډ) په ننگاراهارا کې نه، بلکې په چغسرای کې د ننگر ښار په نوم موجود ؤ او پورتنۍ ادعا سمه ده.

که محلي افسانو ته وکتل شي نو خلک وايي چې (ننگر) په کونړ کې د یو باچا نوم و، په پخوا زمانو کې دوه وروڼه وو، یو پکل (پگهل) نومیده او بل (ننگر) نومیده، اغلباً دا دواړه شهزاده گان (شادري) چې د معلوماتو له قراره په چغسرای کې یې د چغان غونډۍ په لمنه کې چې اوس یې د پیچ د دري په خوله کې آثار لیدل کيږي. د پلار، واکوالۍ (حکومت) مرکز ؤ او د (ننگر کنډ) په نوم یادیده کوم وخت چې د واکوالۍ وار دوی ته راوړسید، ننگر له پگهل څخه خپه شو او (ناکي) ته راغی او هلته یې د ځان پاره د حکومت مرکز جوړ کړ، وروسته بیا دغه مرکز چې ښار به ؤ او د ننگرهار په نامه (د ده پخواني ښار ننگرښار) ننگرهار وباله شو.

د هار کلمه د ودانۍ او ښار په معنا د نورو پخوانیو کلمو سره یو ځای شوی لیدل کيږي لکه کندهار، چپلهار او نور. ننگرهار چې اغلباً په لومړي سر کې د ښار نوم به ؤ وروسته د علاقې او ورپسې د یوې سیمې نوم وگرزید. د سلطان پگهل او ننگر (په نامه په خلکو کې) تر اوسه حکایات او روایات شته دي، چې زموږ لیکوالو په دې باب په کالنیو او مجلو کې لیکنې کړي دي. په یوه بل تاریخي سند کې پورتنۍ افسانه په تاییدي شکل داسې راغلې ده:

۱ غبار، جغرافیای تاریخی افغانستان، ۱۳۶۸، ص ۵۲

۲ محمد حیات خان، حیات افغاني، ۳۸ مخ

که چېرته هغه فولکلوري کیسې ته چې د کونړ په دره کې او د چغسرای په سیمه کې د خلکو له خاطر اتو څخه هیږه شوې نه ده غوږ ونیسو داسې وایي:

یو پاچا د ننگرشاه په نوم یعنی د ننگر د سیمې شاه اوس هم د عامو خلکو د ژبو پر سردي نوله همدې کبله د ننگرهار د تسمیې د تاریخي مؤخذ څخه عامه فرهنگ ته ور دخیل شوي او عامه فرهنگ ته د یوې کلمې ور داخلیدل د هغې کلمې د معنا د پوځوالي او ژورتیا منتهی ښیي.

د ننگر مرکز یو ښار ؤ چې هغه ته یې (ننگر ښار) یا (ننگرشار) وایه چې ننگرهار بیا د ننگرشار معادل دي او د دغه ننگرهار مرکز یو لوی ښار ؤ چې پراخه ساحه یې درلودله.^۱

ښاغلي سمیع الله تازه هم پورتنۍ محلي کیسه په یوه بل شکل داسې وړاندې کوي:

که چېرته پورتنیو قولونو ته مراجعه وشي نو دا نتیجه ترې اخیستل کیږي چې د ننگرهار تسمیه د هډې یا نگار اهارا، د نیور او یا د نورو ښارونو په نسبت دومره تاریخي قدامت نه لري او د دې سیمې تاریخي سابقه هغه وخت را شروع کیږي چې د کونړ د چغسرای څخه ننگرشاه لکه چې د مخه په محلي کیسو کې یې نقل وشو د دې سیمې د (ناکي) ښار ته راغی او د خپل حکومت مرکز په توگه یې وټاکه او کله چې یې ورور پگهل په کونړ کې مړ شو نو ده لغمان او پېښور ونيو، خپل حکومت ته یې پراختیا ورکړه. دلته کوم اداري مرکز نه ؤ او نه کوم پاچا ځکه چې دا سیمه د بگرام، کاپیسا پورې تړلي وه، مگر په همدې وخت کې ننگرشار (چغسرای) مستقله واکمنی درلوده او پاچا موجود و، او د ننگرهار په نسبت یې شهرت او مرکزیت زیات اهمیت درلود.^۲

زه دلته د پورتنۍ نقل د څو شکلونو د سم او واقعي شکل وړاندې کول نه غواړم ځکه چې د چغسرای د معرفي په لړ کې به په دې باب زما نظریه وړاندې شي، خو دلته دا تصحیح ضروري بریښي چې وویل شي او هغه د سلطان پگهل او ننگرشاه تر منځه اړیکي دي او محترم عبد الخالق اخلاص په دې هکله لیکي:

اصلاً د ننگر د سیمې پاچا ننگرشاه ؤ چې بودايي مذهبي ؤ. وروسته مغولي دوو شهزاده گانو سلطان پگهل او بهرامشاه د ده په ښار حمله وکړه او د ده د لور چې (بې نظیر) نومیده، د نوموړو شهزاده گانو سره د مرادې له لارې او تعهد له مخې د پلار سره خیانت وکړ او د ښار د نیولو حکمت یعنی د زیر زمینی د (غار) هغه خوله یې ورته وښودله چې د اسمار سیند ته ور وتلي او ټول اکمالات یې ترې کیدل. تر څو چې پر ننگرشاه غالب شول او ښار یې ورځنی ونيو، ډېر قتل و قتل یې وکړ حتی نوموړي شهزاده

۱ افغانستان در پرتو تاریخ، ص ۲۸۲

۲ ریشه های تاریخي و فرهنگي نورستان، ص ۶۳

ګي يې په پوره رسوايي او قبيحانه ډول ووژله. ۱

خو په دې روايت کې دا موضوع نه ده تصريح شوي چې د مغولي فاتحو شهزاده ګانو له خوا په دغه عام قتل کې د ننگر شاه سرنوشت څنگه شو؟ په دې باب د پورتيګو نقلونو د متنونو څخه په حدس وهلو ممکن ننگر شاه له هغې پېښې نجات موندلي او ناکي ته يې پناه راوړي وي او بيا کله چې چغتايي شهزاده ګانو په کونړ کې د وچکالي په وجه ننگر شار چې د وئ په چغان سراي مسمی کړ چترال ته لاړل او هلته د چترال د مهترانو د سلسلې سره شول، نو دا وخت ننگر شاه د دې فرصت تر لاسه کړ چې په ناکي کې خپله واکمنی ټينګه او پراختيا ورته ورکړي.

د دې اوږده بحث چې په محلي کيسو ولاړ و مطلب دا دي چې د ننگرهار د نوم د تسميې وجه د نورو ژبپوهنې او تاريخي ريښو تر څنگه د دغسې رواياتو څخه هم راپيدا شوي او منطقي مدلل توب هم لري. ښاغلي صديق الله رښتين د ننگرهار د تسميې د وجه په باب د ژبپوهنې له مخې ليکي:

(هار) په پښتو کې چې يوه اريايي ژبه ده او د سانسکریت سره ډېر نژدېوالی لري دا (هار) د ډيروالي او زياتوالي په معنا زيات رواج لري لکه چغهار، غرهار، شرهار او داسې نورو کلمو کې له دې امله ننگرهار ته د لفظ د ترجمې په اساس د ښارونو مجتمع ويلای شو. برسېره پر دې د هار کلمه له (زار او سار) سره د ترادف په لحاظ هم د زياتوالي معنا ورکوي، په هند او سند کې د (ه) بدلون په (س) او همدارنگه (سار) په زار د (س) په بدلون په (ز) سره واضح او د تردد نه ليري دي نوموړي په بله برخه کې داسې توجیه وړاندې کوي.

د (هارا) کلمه د (وارا) سره مترادفه ده، په پښتو کې د (ه) بدلون په (واو) سره معمول دي لکه (لاهو) (لاوو) او (وارا) چې د ټينګ او محکم ځای نوم دي چې (ياما) پاچا په بلخ کې ودان کړي و. له دې څيرنې څخه (وانا) هم په وزيرستان کې د دقت وړ خبره ده.

په نگار اهارا کې د (نگار) سابقه د فارسي د (نگار) سره ارتباط لري، له دې کبله د دې کلمې ريښې په پښتو او فارسي کې شته ځکه چې دواړه اريايي ژبې دي او په ډېرو ځايونو کې سره ګډون لري. د نگار چې معنا يې سينگار، نقش، تصوير، بت او معشوقه ده هم د (نور) انځور کلمې چې لومړي يې د بت په څير ښکل کيږي او وروستي د نقش په معنا دي د نگار کلمې ته نژدې او ورته دي.

څه رنگه چې ننگرهار د بوديزم له څيريدونه راوړوسته د ارت او ښکلو هنرونو مرکز شو او پر دې بر علاوه د هډی ښار د هغه مدنيت د ښکلو هنرونو په موزيم بدل شو، ليري نه ده چې د نگار اهارا نوم په دې دلالت کوي چې د ښکلو صنعتونو او مجسمو د ساتونکي په حيث ايښودل شوي دي چې په دې ډول يې معنا داسې نگارستان سره مترادفه ده.

د (نگین) کلمه هم د ښکلیتوب افاده کوي او اصلي ماده یې په سانسکریت کې (نگ) په خاص ډول تر نظر ونيول شي.

ځینې مؤرخین او لرغون پېژندونکي ننگرهار (انه معبدونه) ښيي او که دا کلمه له (نوگار) څخه راوتلي دي هغه هم د (نهو غرونو) معنا ورکوي ځکه چې نهه رودونه د ځان سره نهه غرونه هم لري.^۱

ښاغلي پوهاند رښتین په دې څېړنه کې د کونړ د ننگر پاچا کیسه هم په تاییدي او عین محتوا را نقل کړې ده.

باید وویل شي چې د بودايي مدنیت او فرهنگ نه د مخه د ننگرهار د ښار نوم معلوم نه دي او یوازې په حدود العالم کې د گنداهارا په نوم د افغانستان په یو لوی ولایت کې ننگرهار شامل کیږي حدود العالم دي سیمې ته (بینهار) وايي او د ښارونو په ۵۰ قره کې لیکي:

تینهار جائیسټ، بادشاه او مسلماني نمایدوزن بسیار دارد. از مسلمانان و از افغانان و از هندوستان بیش از سي و ديگر مردم بت پرستند و اندروى سه بت است بزرگ. ص ۳۹۹ مگر په حدود العالم باندې د مینورسکي د حواشي په ۹۴ مخ کې د نینهار ښار ته داسې توضیح ورکړې شوې ده:

په (نینهار) ښه تلفظ شوي دي او هغه ځای دي چې (نهار) د لغمان د رود وروستۍ برخې په شمالي څنډه کې پروت دي. دا نوم بې له شکه د جلال اباد پورې تعلق لري نوموړي د (ماک کریگور) د یادونې په حواله وايي هغه سیمه چې د جلال اباد د نایب الحکومه تر قیادت لاندې ده دا د کابل د سیند ناوه ده، ننگرهار په پښتو ژبه (نه روده) او یا نهه رودگي دي. او په هغه ناوه دا نوم اطلاقېږي چې دا رودگي ترې تیرېږي.

په بابرنامه کې (المنسکي) (۱۶۱) مخ ننگرهار او ډېر سم یې ننگرهار راغلي دي او د یوه اثر له قوله په نینهار کې درې بته د لیکونکي نظر تاییدوي.

د ننگرهار اړخ ښارونه او رودونه.

۱- اويا ناپور (د باغستان ښار): او يا ناپور چې د باغستان ښار ورته وايي د ننگرهار اړخ سيمې يو ښار دي او د باغستان ښار يې توصيفي نوم دي او د باغونو په ښار باندې هم ياد شوي دي او پوره يقيني ده چې دا ښار د گلونو سيمه ده.

۲- ناكي (ناقي) ښار: د ننگرهار اړخ يو بل ښار په پخواني ماخذ کې د (ناکي) په نوم ياد شوي دي چې موقعيت يې ځينې مدققين د ناقي په شينه کې لږ څه د اوسني جلال اباد لويديز ته ښيي او ويل کيږي

۱ کابل مجله، لومړۍ گڼه ۱۳۳۹، مخونه ۷-۹

چې د ناكي په نامه د دغه ښار نوم (شيله ناكي) تر اوسه پورې ساتلي دي.
ناكي هغه خوږ دي چې د جلال آباد د احاطې په لويديز كې د سپين غره څخه د كابل سيند ته راوتلي دي او د بابر و علاقه له ژيرانو او بختان پښتان له كليو څخه جلا كوي.

۳- د (پاوماپور) ښار (د نيلوفر د گلانو ښار): كه څه هم دا ښار په مؤخذ كې د ناكي د معرفي په ترڅ كې او پادماپور ښودل شوي دي او تقريباً همدا د ناكي ښار به وي خو په تشريحي ډول د دې ښار معرفي يو څه جلا بيلگې لري نو ممكن همدا د ناكي ښار دي او يا ممكن بل ښار وي. خو كه د نگاراهارا جلا ښار يې وپولو نو د ده په باب داسې معلومات وړاندې شوي دي:
(پاوماپور) ښار ته د (نيلوفر د گلانو ښار) نوم ور كول شوي دي.

نيلوفر په بودايي كلتور كې د تقدس جنبه لري، نو دغه ښار ته د تبرك د ښار په سترگه كتل كيږي ځينو چيني مؤخذونو دغه ښار د گلانو د ښار په نامه ستايلي دي. چې تلفظ يې (هو، شي، شنگ) دي، داسې معلومېږي چې د گلانو ښار يا د نيلوفر د گلونو ښار د دغه ښار توصيفي نومونه دي چې دې ښار ورباندې شهرت موندلي دي.^۱

ناكي يا پاوماپور هغه ښار دي چې ننگر شاه ورته له كونه مهاجرت وكړ او دلته يې د جلا واكمنۍ بنسټ كينود.

۴- د وي پانكارا پور ښار: دا ښار په بودايي مؤخذونو كې چې موقعيت يې په نگاراهارا كې ښودل شوي دي، د (ويپانكارا بودا) په نوم هم يادې شوي چې هغه ته (دي پاواتي) هم وايي او معنا يې شعله، وړانگه او نور دي.^۲

په يو بل روايت د (وي پانكارا بودا) ښار چې پورتنۍ معنا افاده كوي د (ژند) يا (زند) او (ماتماز تشت) تقدس لري^۳ او دا په دې دلالت كوي چې دې ښار مذهبي بڼه درلودله د پورتنيو ښارونو تر څنگه د يو شمېر نورو ښارونو لكه (درون ته) (دروتنه)، سلطان پور، هله (هیلو) سرخړود (دښور)، چيلپار (چيلهار) څخه هم يادونه شوې ده.

لكه چې د دې ښارونو او بودايي مركزونو په متعلق داسې اشارات وړاندې شوي دي.
د ننگرهار سيمه چې د خپل مركز (ننگرهار) د (اير اشهر) يعنې خدايي ښار په شكل يې زيات شهرت درلود او د افغانستان شرقي ولايت يې رانيوه او هغه سيمه ده چې په دغه ښار كې متعدد ښارونه موجود وو. او د هر ښار وداني يو بودايي مركز و.

داستوپو او معبدونو له نقطه نظره يې زيات شهرت درلود. او هر يو يې په ښكلو او مجللو صفتونو

۱ افغانستان در پرتو تاريخ، ۲۸۲ مخ

۲ همدغه اثر، ۲۸۲ مخ

یادیده چې په (درون ته)، سلطان پور، هده، د سرخرو او چپلهار او په نورو علاقه کې د معبدونو د خرابو زیات موجودیت، پورتنۍ ادعا ثبوت دي. ۱

۵- هده (هیلپو): کومه موضوع چې د ننگرهار تاریخي سابقې ته خاص اهمیت ورکړي دي هغه هم په هده کې د بودايي مذهب د مرکزیت تشکیلیدل او د گریکو بودا د صنعت پراخیدل دي.

که د هده لغوي معنا وخیږل شي نو هده د هده څخه جوړه شوي کلمه ده چې اوس هم په پښتو کې هده - هډو کې یعنی استخوان په معنا دي. دغه ځای په هده ځکه شهرت لري چې وایي دلته د بودا د کوپړۍ هډو کې ساتل شوي و.

چینايي زایرینو د هده څخه لیدنې او کتنې کړي او هغه یې (هیلپو) او (نارهیلو) بللې ده لکه چې وایي:

د ننگهار د لویو او مشهورو ښارونو څخه یو هم هده ده. چې چینی زایر هېوان تسنگ د اومې پیړۍ په لومړي نیمايي کې هغه په نارهیلو یاده کړې ده.

کنګم انګلیسي عالم په دې خیال و چې د هده اوسني نوم د سانسکریت له کلمې څخه اخیستل شوي دي چې هده ته هډونکي وایي، دا ځکه چې د بودا د کوپړۍ (جمجمه) هډو کې د هغه ښار په یوه استوپه کې په امانتي ډول ایښودل شوي دي. ۲

د همدې اثر په یوه برخه کې لکه چې د مخه ترې د نگارهارا د ښارونو په بحث کې یادونه وشوه د بودايي مرکزونو څخه یو هم هده ده.

ښاغلي محمد اسحق ابراهیمي د خپل اثر (مراکز مهم آئین بودايي در افغانستان) کې د هده په باب مفصلاً بحث کړي دي چې لنډیز یې دلته وړاندې کيږي.

هده په افغانستان کې د بودايي آئین د ډېرو مهمو مرکزونو څخه یو لوی مرکز دي چې په خپل نوع کې د افغانستان ډېر ستر او ډېر مهم معبدونه دلته وجود لري. چې د تاریخي سختو چپاولګریو او تندو بادونو او د آفتناکو حوادثو با وجود چې تر اومې پیړۍ پورې پر نگارهارا باندې تیر شول بیا هم د هده بودايي معبدونو د ویره زیان و نه لیده لکه چې فاهیان په پنځمه میلادي پیړۍ کې او هیوان تسنگ په اومه میلادي پیړۍ کې افغانستان ته سفر کړي و. او د نورو بودايي مرکزونو څخه یې د کتنې په ترڅ کې د نگارهارا په سیمه کې د هده څخه هم لیدنه کړې او په دې باب یې خپل مشاهدات لیکلي دي.

د ده له کتنو او یادداشتونو څخه جوته یې یو وخت هده چې نوموړي لیدلي وه د افغانستان د بودايي آئین د بهترینو مرکزونو څخه شمېرل کیدله لکه چې لیکي:

۱ افغانستان در پرتو تاریخ، ص ۲۸۱

۲ همدغه اثر

د دې ځای زیات شمېر روحانیون او زایرین له منځه تللي، ستوپې او کنډرې یې په متروک شکل باقی پاتې دي. خو د دې سره بیا هم د هډې ځینې معبدونه له آفتونو څخه په امان پاتې دي (هنر قدیم افغانستان ۷۴ مخ په حواله که څه هم د تاریخ پوهانو مطالعات او لیکنې په تیره بیا د اسلام د مبین دین راهیسې د هډې بودايي تاسسات تر ډېرو کلونو پورې د خاورینو ډبرو یو لاندې پراته وو، خو په دې راوروسته کلونو کې د کورنیو او بهرنیو پوهانو د علمي او لرغون پیژندنې پلټنو او څیړنو په ترڅ کې چې په هډې کې تر سره شول، هډه د یوه تاریخي موزیم او د گریکو بودیزم د هنري آثارو د مهم مرکز په توګه راڅرګند شو او د لرغوني جهان هنري شهکارونه په دې ښکلي او تاریخي هنري موزیم کې د پوهانو او څیړونکو د استفادې د پاره کینودل شول. ۱

د هډې په نوو کیندنو کې یو زیات شمېر بیلابیل مسکوکات او کتیبې شاملې دي چې د باختر د مسکوکاتو په نوم هم نومول شوي دي.

یو سیاح (مارتن برګر) د هډې څخه د کتنې پر مهال دیرش دانې سکې له دې حوزې څخه راټولي کړې وې، ځینې یې یوناني او طلايي ډوله وې.

د هډې له ۱۰ نمبر ستوپې څخه یو شمېر نورې مختلفې سکې کشفې شوي چې څلور سکې یې د (بیزانس) د دورې پورې او نورې یې (تیودوسو) (۴۰۵ - ۴۵۰)، ریالو (۴۵۰ - ۷۵۷)، اولیو (۴۷۷ - ۴۷۴) پورې تعلق درلود.

نژدې ۱۹۰ دانې سکې یې چې د کوم ساساني پاچا پورې مربوط وي، د یوې بلې ستوپې څخه په ۱۸۷۹ میلادي کشف شوي سیمو سیون یو شمېر مسکوکات د تبرکاتو له قطي نه تر لاسه کړل، ۱۰ دانې کدفیزيوس او ۶ دانې د کنیشکا پورې مربوطې دي. د یوې سکې پر مخ باندې د بودا شکل د یوناني لیکنې سره سم مجسم کيږي.

د سیمو سیون (۱۸۷۹)، میلادي د څرګندونې له مخې یوه دانه شاید (هولشکا) پورې مربوط وي او درې دانې رومي سکې هم تر لاسه شوي.

د ۱۰۰۰ (شپه) د لیکنې له مخې په هډه کې یو لوبښي کشف شوي دي چې اطراف یې خروشتي رسم الخط درلود.

د هډې د نوي مرحلې په کیندنو کې د بودا لومړنۍ مجسمه (د گریکو بودیک د هنر مربوط) هم لاس ته راغلې ده.

بیا په را وروسته کیندنو کې چې د بهرنیو او کورنیو پوهانو له خوا (۱۹۶۶ میلادي - ۱۹۶۷ میلادي) په شتر تپه کې تر سره شوي په هډه کې یو نوي عمراني ستوګي او د اومو څښتو تر نیمايي طرز

او د مسکوکاتو یوه خزانه کشف شوه. ۱

د لرغون پېژندونکو او پوهانو له خوا په هډه کې د بیلابیلو مرحلو د کیندنو نتیجې ډیرې ګټورې او ډېر زیات تاریخي آثار چې د ګریکو بودیک د ارت پورې یې اړه درلودله ترلاسه شوه چې په دې ګرد و بحث کول د دې لیکنې اصلي موضوع نه ده او صرف نظر ترې کیږي.

لنډه دا چې هډه بودایي مدنیت (ګریکو بودیک هنر) له مهم او لوی مرکزیت سر بېره د کوشانیانو په دوره کې د اداري مرکز ګرزیډلي و لکه چې د کوشانشاهانو د ژمنیو پلازمینو په جمله کې، د پېښور او د هغه د متعلق بگرام او د تاکسیلا غونډې دا هم د هغوی یو مهم ژمني پایتخت و.

۶- د نیپور (د نیپور) د نیپور د نگرهار یوه سمسوره سیمه ده چې د محمد ظهیر الدین بابر په زمانه کې یې زیات شهرت درلود.

په ځینو روایتونو کې راغلي دي چې لغمان یو بل مرکز درلود، چې بابري ترک او یا مغولي دورې شاهي مؤخذ هغه په ادینه پور یاد کړي دي. او دا چې ځینې دینپور په لغمان کې واقع بولي سمه نه ده. دا ځکه چې پخپله بابر په خپل ترک کې دغه اشتباه داسې رفع کوي او وایي:

په جنوب کې مې په یوه لوړ ځای کې د یوې کلا تادا او کیښود (۹۱۴ هجري قمري) او دا ځای چارباغ و او هغه مې د باغ وفا په نوم یاد کړ. څرنگه په لغمان کې هم چارباغ شته دي نو خلکو ګومان کاوه چې باغ وفا دلته جوړ شوي دي. او د دې باغ په انتساب ادینه پور هم په لغمان کې پروت دي حال دا چې د لغمان چارباغ څخه پرته یو بل چارباغ په سرخورد کې هم شته دي.

د نیپور حتی د بابر د عصر نه د مخه یوازې دا روغه شان (هر صنف او ډله د کلي د دلباشي څخه لویه) پخوا د ښار سردسته او د ساتونکو مشر، فرهنگ عمید ص ۴۸۰، نه بلکې د ټول نگرهار د ښار د ساتونکي او د محل رییس و، چې لغمان او جلال آباد دواړه یې احتوا کول، لکه څنګه چې جلال آباد د مشرقي ولایت مرکز او لغمان د هغه د مربوطاتو څخه دي له ۴۰۰ کلونو څخه زیات وړاندې دینپور د نگرهار په زړه کې د یوه مرکز حیثیت درلود.

د دینپور موقعیت موسیو فوشه په خپله جغرافیایي نقشه (ج ۱ - ص ۳۱) کې له بلنځه تر تکسیلا پورې په اثر کې د (نملې) شمالي ته او یا د نملی او سلطان پور تر منځه د سرخورد، د رود خانې په غاړه ښودلي دي او د بابري ترک نص هم دا نظریه تاییدوي. ځکه هلته دا خبره تصریح شوې ده، که چارباغ یا باغ وفا د رود خانې په غاړه پراته وو. او رود خانه د ادینه د کلا او مانې تر منځه چې خامخا په نوموړي باغ کې ودان شوي و بهیده او دا رود خانه سرخورد دي (یعنې سرخورد د ادینه د کلا او باغ په منځ کې تیر شوي و) ادینه پور په شمالي غاړو او باغ (وفا چارباغ) د هغه په جنوبي غاړه کې پروت و.

۱ مراکز مهم بودایي در افغانستان، له ۴۹ مخ نه د مخه

د باغ وفا موقعیت اوس باغباني يا باغواني ټاکلای شو. ځینې نورو تصور کړي دي که باغ وفاد سرخړود په چارباغ کې واقع دي نو باغ صفا چې هغه هم د بابر د لاس طرح ده په لغمان کې به وي او دا محضي اشتباه ده ځکه چې د آئين اکبري په ۱۹۲ مخ کې بيخي څرگنده ده چې وايي د جلال آباد په نزد کې باغ صفا يو فردوس مکان يادگار دي ادينه پورته نژدې باغ صفا هم د هغه آگاه باچا له اثارو څخه دي. د سرخړود په چارباغ کې د باغ وفا موقعیت چې د بابر د مسافرتونو د يوه منزل له مخې د کابل څخه د هند په لور هم ثابتيدلای شي ۱.

خو د حدود العالم د تعليقاتو او حواشي ۵۵ فقره چې د نبور ته وقف شوې ده داسې څرگندونې لري د نيور د (بيروزه) په مقابل کې د رود په غاړه پروت دي او په دې کې د ټول خراسان د سوداگرانو ځای دي او پکې بتخانې دي او په دې دواړه ښارونو کې مسلمانان سوداگر او سيري او دا دواړه ښارونه ودان او له نعمتونو څخه ډک دي ۲.

د نيور يا دنپور د لغمان په مقابل کې پروت دي. په دې توگه د هغه د موقعیت محل د کابل د رود ښی خواته دي، په شاهنامه کې دا نوم د (دنيو) په شکل راغلي دي.

د نيور د شرقي طول البلد ۲۵ دقيقو او ۹۶ درجو او شمالي عرض البلد ۴۵ دقيقو او ۳۳ درجو په منځ کې واقع دي.

په هر حال دنبور بايد دنيپوروي چې په بابرنامه کې د (لمنسکی چاپ ۱۶۱ مخ کې د ياد شوي شکل سره مطابقت لري.

د دې د پاره چې موضوع ښه څرگنده شوي وي. دلته د ميرمن بيورج د ژباړنې هغه برخه چې دا ادينپور په متعلق ده را نقل کيږي.

د کابل هېواد ختيز ته لمغانان پراته دي، ترده لوی (يا په عامه اصطلاح ننگنهار دي) ده دا روغه په ادينه پور کې هستوگنه لري، ادينپور ۱۳ فرسخه له کابل نه ختيز ته په فاصل کې پروت دي. دا فاصله د البيروني (راهنامه هند ص ۱۰۱) هم تاييدوي له ويهنده تر پيښوره ۱۴ فرسخه له هغه ځايه تر دنپور ۱۵ فرسخه او له هغه ځايه تر کابل ۱۲ فرسخه او له هغه ځايه تر غزني ۱۷ فرسخه فاصله ده.

د ادينه پور (دنيپور) لاره ډېره خرابه ده. سرخړود (د سور رود چې اوبه يې سرې دي) د ادينه پور له جنوب څخه تيريږي په يوه لور ځای کې يې کلابنا شوې ده او د (۴۰-۵۰) قاري مسافې ۱۳۰۰ فټوپه اندازه مخامخ مخ څوري لري، دا کلا له هغه غره نه چې شمال ته پروت دي ليري ده. دا غرد ننگنهار او لغمان تر منځه غردی.

۱ از سرويي تا اسمار، کهزاد

۲ حدود العالم، حواشي و تعليقات، ۳۷۹ او افغانستان در پرتو تاريخ، ص ۲۸۱

په نتیجه کې د نیپور لکه چې ورته اشاره وشوه د سره رود شمال ته واقع دي. سرخوود د کابل د سیند د ښي خوا څانګه ده او د دې رود څانګې په ښکتنۍ برخه کې د باران له دهانې څخه ۵۴ د پاسه اوښه د پاسه له جلال آباد سره یو ځای کیږي د نیپور او نیمور هماغه د سانسکریت ادینه پور دی او دا کلمه زیاتره په (دنیور) تلفظ کیږي. (۱) زموږ خبره تاییدوي او د دنیور ضبط بیخي سم دي او ادینه پور ناسم دي.

محترم استاد پوهاند رشاد هم پورتنۍ نظریه تاییدوي.

۷- جلال آباد: د ننگرهار په متعلق په تاریخي اسنادو کې همیشهد د نگاراهارا د یوې سیمې د دنیور په نوم یادونه شوې ده چې دا لوستونکو ته فکر پیدا کوي چې ګوندي د دینه به مراد د جلال آباد ښار وي حال دا چې د دنیور په باب تیر بحث بیخي څرګنده کړه چې دنیور د جلال آباد ښار نه، بلکې یو جلا ښار دي چې د مخه پرې بحث وشو.

د موضوع په تیر بحث کې دا هم وښودل شوه چې نگاراهارا د یو شمېر ښارګوټو مجتمع ده او که د جلال آباد اوسني موقعیت وکتل شي نو څرګندیږي که چېرته هډه نه وای نو بې له شک به له همدې ښاره تاریخي یادونې شوي وای او یا د هغو ښارونو څخه چې نگاراهارا ته منسوب وو. خو خبره دا ده چې په هغه وخت کې د جلال آباد ښار هیڅ موجود نه ؤ او ډېر وروسته تاسیس شو او چې کله دا ښار رامنځ ته شو او عمومیت یې پیدا کړ نو په تاریخي اسنادو کې یې هم یادونې راغلي لکه چې وایي:

د ننگرهار د مهمو ښارونو څخه یو هم جلال آباد دي. دا ښار د هغې لارې پر سر واقع دي چې له کابل څخه هند ته ځي. د گندهار د (مشرقي سمت) د ولایت مرکز دي.

د بحر له سطحې څخه ۱۹۵۰ متره ارتفاع لري، د کابل د سیند د جنوب غرب په یوه جلگه کې پروت دي د کابل له ښاره ۱۴۰/۹۶ کیلو متره میله مسافه لري.

د جلال آباد ښار یو هغسې ښار دي چې د باغونو او محصلو تونو له پلوه شهرت لري او د دې باغونو او عمارتونو د جوړولو کار له پخوا زمانې څخه یوه عنعنه ګزیدلې ده. وایي چې د لومړي ځل د پاره په دې محل کې د ښار جوړولو مفکوره د بابر سره پیدا شوه (۸۵۴ هجري قمري) دا ده چې د یوه ښار د جوړولو د پاره یې دا ځای انتخاب کړ، مګر ویې نه کړای شو چې ودانۍ پکې تاسیس کړي او یوازې ځینې باغونه یې پکې جوړ کړل.

مګر تردې وروسته جلال الدین اکبر (۹۶۳ هجري قمري/ ۱۵۶۰ میلادي) د دې ښار بنسټ کینود. د جلال آباد جلگه تقریباً د ۸۰ میلو په اوږدوالي او ۳۵ میلو په پسرور پراختیا درلودله او په دې وخت کې د کابل سیند شمال ته د لغمان او د کابل رود په جنوب کې د تنګنهار په شمول ساحه پرته ده.

دا ښار د لغمان او کونړ د ناوو په مدخل کې پروت دي

د امیر حبیب الله خان د سلطنت په دوره کې د دې ښار سمسورتیا او ودانۍ ډېرې زیاتې شوې او د باغونو او عمارتونو یو ښار شو. خو بدبختانه د ۱۳۰۸ هجري شمسي د کورنۍ اړو دور په نتیجه کې چې د شاه امان الله په خلاف رامنځ ته شو دا ښکلي ښار پخپله د افغاني یاغیانو او باغیانو له خوا سوزول شوي او وران شو. ۱

په یوه بل اثر کې تقریباً په مشابهت سره د دې ښار په باب داسې یادونې شوي دي: جلال آباد د بابر پاچا له خوا تاسیس شوي دي خو د جلال آباد د نوم د انتساب له مخې دا خبره سمه نه ده، مگر اوسني جلال آباد د هند د مغولي پاچا جلال الدین اکبر په زمانه کې ودان او د جلال الدین د نوم په ارتباط ورباندې د جلال آباد یعنی د جلال کوټ نوم ورباندې کیښود. خو دې وروستۍ نومونې دومره رواج پیدا نه کړي.

نگاراهارا ښار د یوې پخې کلا په حیث:

د ځینو مؤرخانو په عقیده چې وايي (نگار) یوه مستحکمه کلا وه، کومه چې د حکمران قرارگاه شمېرل کېږي چې د کاپیسا د پاچا له خوا ټاکل کېده (تاریخ افغانستان، ٢، ٢٦٢ مخ). خو پورتنی موضوع په یوه بل روایت کې بیا داسې تصریح شوې ده.

د (نا-کا-لوهو) کلیمه نوم کیښودل شو (۱۵۰۷ میلادي)

دې ښار په ۱۸۳۴ میلادي د افغان-انګلیس په لومړنۍ جګړه کې صدمه ولیدله او ورپسې په ۱۸۴۲ میلادي د یوې کلکې زلزلې له امله ورته سخت زیان ورسید او تر نیمايي زیاتره برخه یې ویجاړه شوه او بیا په ۱۳۰۷ هجري شمسي د کورنۍ اړو دور (په تیر روایت ۱۳۰۸) له کبله د هغې ځینې عصري ودانۍ او باغونه وسوزول شول. ۲

او بیا وروسته کله چې محمد گل مومند د مشرقي د سمت تنظیمه رییس و د جلال آباد د نوم پر ځای یې د جلال کوټ نوم کیښود چینی زایرین دا نوم داسې تجزیه کوي:

(ناکار) یعنی (ناگار) (نچه) (لوهو) یعنی کوټ او قلعه چې جمله معنای مستحکمه کلا کېږي او له دې څخه (ناگ کوټ یا نگر کوټ جوړېږي.

او البیروني هم د کابلشاهي په سلسله کې د نگر کوټي یادونه کړې ده. خو د ځینو په قول دا یادونه وارد نه ده (پورتنی اثر، ۳۶۳ مخ). او که تیرو محلي کیسو ته ور وګرزو نو نگر کوټ هم سم دي چې هماغه نگر کوټ افاده کولای شي.

۱ آریانا مجله، ۶ ګڼه، ۱۳۲۳، ۴۳ مخ

۲ پښتو آریانا دایره المعارف، ۵، ٢، ۱۳۵۴، ۳۹۰-۳۹۱ مخونه

د ننگریا ننگار د کلمو په متعلقې هم یو لړ نظریې وړاندې شوي دي، ځینو هغه محضې ښار ترجمه کړي او ځینو په هغې کې د (ننگ) یا (ننگ) کلمې تر کتنې لاندې نیولې دي چې د سانسکریت له (ناگا) څخه راوتلي ده او د لمر، مار، غر او فیل معناوې لري.^۱

او که دغه اصطلاح دلته مهمه وبلل شي نو ننگار اهارا هم د لوړو غرونو په منځ کې موقعیت لري ځکه رودونه هلته موجودیدلای شي چې دغسې غرونه موجود وي.

د ښاغلي محمد گلاب ننگرهاري له قوله په یوه روایت کې (ناگار) ټینګه کلا او همدا راز (نا، کا، لو، هو) هم دغه معنا ورکوي.

ناکا د ناگار یعنې د کلا او لوهو د ټینګې معنا ورکوي.

(ننگر کوت) او (ناگ کوت) دوه کلمې دي چې اوس هم شته دي. د (ناکالو هو) او (ناگار) غوندې دي. د (ننگر) او (ننگار) تر منځه هم اختلاف شته ځینې ننگر د ښار په معنا راوړي او بعضو د (ننگ)، (نک) ته توجیه کوي چې د سانسکریت له (ناگای) نه اخیستل شوي او د مار، غر، لمر او دښتې معنا ورکوي او که (ننگر) د غره په معنا شي هم د غرجستان معنا ورکوي.^۲

د ننگار اهارا ننه رودونه:

لکه چې د مخه پر حدود العالم د مینورسکي د حواشي او تعلیقاتو په بحث کې وویل شو هغه سیمه چې د جلال آباد د نایب الحکومه تر قیادت لاندې وه. دا د کابل د سیند ناوه وه او غالباً یې په ننگرهاریا ننگنهار یادوي چې لومړۍ کلمه د د وهمې بدلې ده.

ننگنهار په پښتو ژبه (ننه روده) یا (ننه رودگي) دي او په هغه ناوه دا نوم اطلاق کيږي چې دا رودگي ترې تیريږي.^۳

دا ننه رودونه چې د (نهورودونو ننگرهاریا) اصطلاح پرې تر اوسه پورې لاهېره شوې نه ده د ننگرهاریا د غلجايي حصارک څخه د شینوارو د نازیانو د خورا شرقي برخي، تورخم او د کې پورې اته رودونه کیدل او د کابل سیند ور پورې غاړې د کامې سره ننه روده ننگرهاریا بشپړېده.

۱ تاریخ افغانستان، ج ۲، ص ۳۶۴

۲ کابل مجله، لومړۍ گڼه، ۱۳۳۹، ۷ مخ

۳ حدود العالم، ۹۴ مخ



۷- زرنج

(محنة العذرا)

زموږ د لرغونې هېواد د لرغونې سيستان لرغونې مرکز زرنج د هغې زرخيزې، حاصلخيزې او مردخيزې سيمې يو لرغونې ښار دي چېرته چې ريگونه پښې کوي په لاره درومي، چېرته چې پراخو او اوږدو دښتو لمنې غوړولي دي، چېرته چې د تپو او پشديو څخه پرته هيڅ غرنه ښکاري چېرته چې بادونه توپان کوي او په ډېر شدت سره بې وزر والوزي، چېرته چې مخکه خپله مخکه په نس ورننبايي، چېرته چې کال و سر يوازې دوه موسمه وي، چېرته چې ځپانده سيندونه بهيري او چېرته چې د دغسې عجايبو او غرابيو څخه د ډکې سيمې مرکز، کوم چې د هرې ډېرې لاندې يې زښته زياتې تاريخي، مجلل او له دېدې ډک قصرونه او ښکلې ودانۍ رنګې بنگې پرته دي، هلته چې هره ماسه او شکه حماسه زيږونکي کابن بلل شوي دي نو د دغسې بډای او په خزانو معموري خاورې يو ښار زرنج دي. هغه زرنج چې د هيڅ تيرې کوونکي ځواک او حاکمانو لاس پرې نه بريده او د دې گړدو صفاتو او مشخصاتو له امله ورته په مجموع کې د پيغلې ښار يا مدينه العذرا لقب ورکړ شوی ؤ.

د زرنج د ښار موقعيت او (رام شارستان):

پخوا تر دې چې د زرنج د ښار د موقعيت په تشيولو خبرې وشي په مقدماتي ډول ضروري ده چې د

رام ښارستان) په باب معلومات ولرو. دا د ښارستان رام هغه محل دي چې د زرنج ښار نه د مخه د سیستان مرکز ؤ، او د دې ښار د منځه تللو په نتیجه کې ترې د هغه اوسیدونکي یوې بلې سیمې ته وکوچیدل او هلته یې د زرنج د ښار بنسټ کینود او د زرنج ښار یې جوړ کړ.

رام ښارستان:

دا ښار چې په رام ښارستان مشهور دي د عربو د پخوانیو جغرافیه لیکونکو له قوله نننۍ زرنج د زرنجیانو (درنگیانو) د ولایت پایتخت ؤ او د هغه د بناکیدو د مخه په لرغونو زمانو کې د دې ولایت مرکز رام ښارستان ؤ. چې د ابره شهریار په نوم هم یادیده. بالاخره دا لرغوني ښار په څلورمه هجري/لسمه میلادي پېړۍ کې د طبیعي آفاتو یعنی د ریگونو د کوچونو له کبله د خاورو لاندې او په کنډوالو بدل شولکه په پورتنۍ پېړۍ کې د دې ښار د کورونو او ودانیو د خرابو نښې نښانې لیدل کیدلې.

په یوه بل روایت د دې لرغونې پایتخت موقعیت په ناڅرگند او مبهم ډول د زرنج د ښار په درې منزلې کې ښودل شوي دي چې په پخوانیو زمانو کې هغه یو لوی رود چې د هیرمند له سیند څخه رابیل شوي دي اوبه یې دلته راتللي او بیا یې د خپل چاپیریال مخکې خړ وبولي، تر څو چې د دې سیند د تړلو په واسطه اوبه پورته لاړې او یو لوی بند جوړ شو او ناڅاپه دا ښار بې اوبو شو مخکې یې لا مزروع او اوسیدونکي ترې په یو واري وکوچیدل او اوسني زرنج یې جوړ کړ. ۱

اصطخري د سیستان په بحث کې وایي: د کرمان او سیستان تر منځه لویې بناگانې دي پخوا دلته یو ښار ؤ چې هغه ته یې رام ښارستان وایه او وایي چې د سیستان اوبه په دې ښارستان کې تیریدي د رام ښارستان خلک راپورته شول او هلته یې د زرنج ښار بنا کړ. ۲

د زرنج د ښار موقعیت:

که د تاریخي واقعیتونو په رڼا کې وویل شي د زرنج د ښار د موقعیت تثبیتول او ټاکل ډېر گران دي چې په یوه وخت کې (د آسیا د غلي انبار) او (د خراسان بصره) یادیدله او اوس هغه نوم بیخي د فراموشۍ کندي ته لویدلي دي.

مگر بیا هم د زرنج د ښار د موقعیت په ټاکلو کې د پخوانیو مؤرخانو آثار پوره مرسته کوي لکه چې د عربو د جغرافیه لیکونکو په قول دا ښار د هلمند د رودخانې ښي خواته موقعیت درلود، یعنی د زرنج د جنوب په یوه منزلې کې، د هلمند سیند ته یو بند جوړ شوي چې لوی او کوچني نهرونه لکه سنارود، باش رود، نهر میله، نهر شعبه، نهر طعام (د زرنج د ښار د طعام دروازې ته منسوب دي) دې ښار ته تلل.

۱ آریانا مجله ۸ گڼه، ۱۳۲۳، ۴۲-۴۷ مخونه

۲ جغرافیای تاریخي افغانستان، میر غلام محمد غبار، ص ۲۷۹

په همدې ډول په شمال کې يې يو بل رود چې د نيشک (اوسنی خاشرود) په نوم يادېږي تيرېده او په دې ترتيب زرنج د دې دوو رودونو په منځ کې پروت ؤ، يعنې د هلمند رود يې په جنوب کې او خاشرود يې په شمال کې بهيده د دې دواړو رود خانو په منځ کې هغه ځای چې (نادعلي) ورته وايي يو لوی تلي دي چې په اطراف کې يې زياتې خرابي ليدلی کيږي او سړي حتی د پخوانيو لويو برجونو په کتلو د ډېر ليرې تير مهال د شان او شوکت په ياد کې اچوي.

که چېرته دا کنده والې د يوه ښار بقاياوې وي او د منځنيو پېړيو ښار او د زرنج اصلي مرکز او يا پخواني زرنج يا زرنګا، يې وپولو نو په يقين سره ويل کيدای شي چې په دې ځای کې د زرنج ښار پروت ؤ او تاريخي متون هم په دې خبره شهادت ورکوي.^۱

يوه بله پته چې په يوه تاريخي روايت کې د زرنج د ښار د موقعيت په باب ورکړ شوې ده. هغه تر اسلام راوروسته د ربیع بن زياد د سيستان فتح کولو واقعه ده. وايي چې د هجرت په ديرشمه ربیع بن زياد د سيستان د نيولو په نيت د يو لوی لښکر سره د کرمان د مرکز (سبيرجان) نه راوخوځيد د پېره ښارونه (اوسني ايران شهر) او جالق چې د لاري پر سړيې پراته وو، فتح شول خالق کې ربیع بن زياد د هغه ځای د مهتر څخه پوښتنه وکړه چې د سيستان لار ور وښيي، هغه ورته وويل:

کله چې د هېرمند له روده پورې وځي نو مخې ته به دې ريگ او شگې راشي او چې له ريگ څخه تېر شي، سنگريزه به وگورې او هلته به يوه کلا او کلي ښکاره شي.^۲

پورتنی آدرس په څرگنده توگه ښيي چې زرنج د هلمند د رود ښي خواته پروت دي او هغه ريگونه او کارونه (سنگريزې) چې تر اوسه پورې د هيرمند رود خواته له چاربرجک څخه تر ناد علي پورې تر سترگو کيږي د زرنج د ښار يو بل دليل دي.

نوموړي زرنج د تيمروز او ناد علي په محل کې پروت دي او دا به محضي اشتباه وي که چېرته د سيستان د دې تاريخي او با عظمته ښار موقعيت د مستر (تيت) د قول په پيروي په زاهدان کې وگڼل شي.

لسترنج هم د نقشي له مخې د دې ښار موقعيت د ناد علي په همدې محل کې تشييت کړي او ټاکلي دي چې د لاش او جوين څخه د ناد علي په شمال کې دي. او د فتح کلا يې په جنوب کې پرته ده او له هغه ځايه تر حصار طاق (اوسنی سارتار) يو لړ خرابي سره نښتي پرته دي چې د هغوی يوه برخه او حتی ټولې خرابي همدا د زرنج ښار دي.

هنري ماكماهون چې په ۱۹۰۳-۱۹۰۵ ميلادي کې يې په سيستان کې پلټنې تر سره کړي نو يې په

۱ محمد اعظم سيستاني، سيستان سرزمين ماسه ها و حماسه ها، ٢، ١٣٤٦، ١٦٧-١٦٨ مخونه

۲ مؤلف نامعلوم، تاريخ سيستان، (٤٤٥-٢٢٥ حدودو کې) ملك الشعرا بهار په تصحيح ص ٨٠ مخ

خپل ډېر علمي او گټور رپوټ کې چې د سيستان په باب يې ليکلي دي داسې وايي:
په هېڅ يوه مملکت کې داسې خرابي او کنډوالي نه دي ليدلي شوي تر څو چې د سپري د سترگو ديد
لگيريې دا خرابي تر نظره کيږي او دا ټولې خرابي د زرنج ښار دي.
(هنري ساوچ لندر) چې په ۱۹۰۱ ميلادي کې يې سيستان په ټوله معنا ليدلي دي او د ده نظر د لرغون
پيژندنې په برخه کې زيات اعتبار لري، عقیده لري چې دا خرابي د يوه ښار خرابي دي او هغه هم د زرنج
مهم ښار دي. ۱

نوموړي د دې خرابو او ږډوالي له ۸۰ - ۹۰ ميلو حساب کړي چې په لومړي سر کې له مبالغې ډک
انکار منونکي دي، مگر نوموړي تيرو تلي نه دي او دا ځکه چې د فتح د کلا څخه تر جوينه او له نيشک
څخه تر پخواني زاهدان او تراکو پورې يوه آباډه سيمه او يوزيات شمېر ښارگوټي شته چې د زرنج پورې
مربوط دي نو ويل کيدای شي چې زرنج د فتح د کلا نه تر جوينه او له نيشک څخه تر پخواني زاهدان او
تراکو تر منځه سيمه کې پروت دي. ۲

د زرنج د تسميې وجه، بنا او تاريخي موقف:

لکه څرنگه چې تاريخي معلومات ښيي او لکه چې د سيستان د تاريخ له متن څخه جوتيږي د اتمي
هجري پيړۍ په وروستيو کې او ممکن د غزنويانو د دورې په اوخرو کې (هجري لسمه پيړۍ) کې د زرنج
نوم په تاريخي آثارو کې له استعمال څخه لويدي و يعنې تر دې وروسته د زرنج نوم په تاريخي واقعاتو
کې نه دي ذکر شوي او دا ځکه چې اسلامي جغرافيه ليکونکو د غزنويانو څخه په راوروستو پيړيو کې د
زرنج تلفظ فقط د سيستان ښار يا (مدينه سجستان) په نوم پيژانده او کله چې دا ښار (په ۷۸۵هـ/ ۱۳۸۳م)
د گود تيمور په لاس د خاورو سره خاورې شو، نو زرنج دا وخت د سيستان نوم درلود.
د سيستان په تاريخ کې په يو شمېر مواردو کې د سيستان د کلمې د استفادې د پاره (د زرنج د ښار
مفهوم) کارول شوي دي. ۳

هغه وخت چې د سيستان د کرسۍ يعنې زرنج پر ځای د (قصبې) کلمه استعمال شوې ده له دې ډول
يادونو څخه په ۴۲۱ هجري کې د سيستان د عامل په حيث د (فوشنجي عزيز) د ټاکلو په مناسبت چې د
سلطان مسعود له خوا د سيستان د عيارانو سره يې له خشونت او سختگيري څخه کار اخيست تاريخ
سيستان د زرنج د قصبې مفهوم داسې استعمالوي:
... سرهنگان را باز گرفت و بتازيانه بزد و نقيبان را گردن بزد و دونيم کرد و کاري به سياست فرو

۱ سيستان سرزمين ماسه ها و حماسه، ج ۲، ص ۱۶۸ - ۱۶۹

۲ پورتنی اثر، ص ۱۷

۳ جغرافياي تاريخي سرزمين خلافت شرقي، لسترنج، ۳۸۵ مخ

گرفت و مصادره بستند و بسیار از سرهنگان قصبه «زرنج» و مهتران روستاها را باز داشتند.^۱
د زرنج ښار چې د سیستان د ډېرو لرغونو او مهمو ښارونو څخه او په موقعیت یې د مخه بحث وشو
د مؤرخانو په قول لومړي پری د (اسکایې ها) نوم ایښودل شوي دي.
کلاسیکو لیکوالانو دا د «زرنج» په نامه پېژانده او بنسټ ایښودونکي یې د سیستان د ملي
افسانې پهلوان رستم بولي.

یونانیانو دا ښار د «درنگ» په نوم یاد کړی دی. او عربو هغه په «زرنج» معرب کړي دي.
د زرنج ښار نه یوازې تر اسلام نه د مخه دوره کې د دېدې او لوړ مقام درلودونکي و بلکې په منځنی
پېړۍ کې هم د سیستان د ډېرو مهمو ښارونو څخه شمېرل کېده.
د سیستان صفاري پاچاهانو د زرنج د مخ په زیاتښت ترقي او آبادۍ ته خاصه توجه کوله او د پخوا
په شان یې د سیستان پلازمینه انتخاب کړې وه.

د زرنج د ښار خرابي اوس د ناد علي د جهان آباد د کلي او زاهدان تر منځه لیدل کیدای شي.^۲
په یوه بل روایت د زرنج د بنا کونکي په باب ویل شوي دي:
د اسلام مؤرخین او جغرافیه لیکونکي د زرنج د ښار په هکله بیلابیل روایتونه لري، اسلامي
طوسي په «گرشا سب نامه» کې د دې ښار بنا گرشا تسب د آریانا د ملي پهلوانانو د سلسلې سره او د
رستم لوی نیکه ته نسبت ورکوي.^۳

د اسدي طوسي هم عصري د سیستان د تاریخ مؤلف د گرشا سب نامې تر تصنیف لس کاله د مخه د
اسدي غونډې داسې نقل کوي او داسې ښکاري چې د دواړو مؤخذ عجایب البلدان د ابوالمزید بلخي
تصنیف دي.

د سیستان تاریخ عین متن په دې عبارت دي:

اما بنا کردن سیستان «شارستان» بر دست گرشا سب بن اشرت، بن شهر، سم، بن کورنگ، بن
بیلاسپ (شیداسپ) بن تور، بن جمشید الملك. آن روز بود که گرشاسپ دانایان جهان را گرد کرده بود که
من شهری بنا خواهم کرد. بدین روزگار که ضحاک، همه جهان همی ویران کند و آزاده گان جهان را همی
کشد و از جهان به جادوی همی بر کند تا مردمان عالم را سامه (جای امن) باشد که او را بر شهری که من
کرده باشم فرمان نباشد. اما چنان خواهم که نیکو نگاه کنید و از هفت و چهار و دوازده (ده) بنگرید و

۱ پورتنی اثر، ۱۷۷ مخ

۲ البلدان، ۲۲ مخ

۳ سیستان سرزمین ماسه ها و حماسه، ج ۲، ۱۶۱ مخ

حساب کنید (عدد ده به جاي دوازه از خاطری درست خواهد بود که عدد طالع است ۱۰

حمد الله مستوفي په زهت القلوب کې چې په ۷۴۰ هجري کې یې تالیف کړې دي د پورتني موضوع په تایید لیکي: گرشاسپ د سیستان ښار جوړ کړ او نوم یې پرې زرنج کینېد او د (ریگ روان) په لاره د زره بحیرې ته نژدې یې یو لوی بند جوړ کړ چې ښار د ریگ روان له ضرره په امان وساتلای شي.

مدینه العذرا (پیغله ښار):

زرنج ته د هغه ډېر محکموالي او نه تسخیریدونکي ښار په وجه (مدینه العذرا) یا (پیغله ښار) لقب ورکړ شوي چې دلیل یې داسې ارائه شوي دي.

د خراسان سیستان او منځنۍ آسیا پخواني ښارونه په نه تسلیمیدونکو پخو کلاگانو، خندقونو او بارو مجهز وو او خلکو کولای شول چې تر ډیرې مودې پورې د مهاجمانو او فاتحانو په مقابل کې مقاومت او دفاع وکړي. او دښمن و نه شي کولای چې هغه فتح کړي، دروازې یې ورته بېرته کړي، او سیدونکو یې وځپي. نو ځکه په عربي ژبه کې چې د (عذرا) معنا په درې دوشیزه او په پښتو پیغله چې باکره وي، دا ډول صفت مستحکم او پخو ښارونو او کلاگانو ته ورکول کېږي.

د سیستان تاریخ (۴۴۵-۷۲۵) شاوخوا چې د سیستان او د هغه د سترو عظمتونو، ډېر قوي شاهد دی او د زرنج د شارسن څخه د هغه د نعمتونو او پریمانیو څخه چې یو وخت ورته د نیمروز د هېواد (مدینه العذرا) قایم ښار ویل کېده. ۲

که د زرنج د ښار د دې توصیفي ترکیب مفهوم ته یو څه وضاحت ورکړ شي. نو دې ښار ته له دې امله (پیغله ښار) ویل کېده چې د هغه په نیولو او خپلولو هیڅوک قادر نه ؤ او د هغه حریم د پیغلې د بکارت حیثیت درلود چې په عربي ورته افتضاض ویل کېږي د دې د پاره چې د زرنج د تسمیې د وجې په متعلق یو هر اړخیز او تقریباً بشپړ او مدلل مجموعې انځور وړاندې شوي وي. نو د ښاغلي محمد اعظم سیستانی په هغه لیکنه او څیړنه استناد کېږي چې په خپل کتاب سیستان سرزمین ماسه ها و حماسیه کې یې وړاندې کړي دي.

سیستان چې د عربو په پخوانیو منابعو کې سجستان نومول شوي دي د (ساکا) د قبیلې په انتساب د سکستان له کلمې څخه مشتق شوي دي.

سیستان په منځنۍ پیړۍ کې د (نیمروز) په نوم ونومول شو.

ځینې محققان نیمروز د (ناف زمین) په معنی ضبط کړي او وایي کله چې لمر نیمروز ته راوړسېږي نو د مځکې ټوله نیمه کره روښانه کېږي، نو ځکه نیمروز د پراخه او ځلیدونکي افق په خاطر د مځکې

۱ همدغه اثر ص ۱۶۱-۱۶۲

۲ همدغه اثر، ۱۷۱ مخ

نصف النهار) د نقطې په حیث په هغه زمانه کې چې بطليموس د خالدات تاپو د زمکې نصف النهار پيشنهاده کړې نه و د اوستا د عصر د اريانا نوله خوا ومنل شو.^۱

په اوستا کې معمولاً د آريانا مشهورې او مهمې سيمې د سيندونو او رودخانو په نومو چې د دې له منځه تيريدلي نومول شوي دي لکه هیتومند - هلمند، فرادانا - فراه، هراواتي - ارغنداب، الرخد، کندهار او نور.

تر ميلاده شپږ پيړۍ د مخه د هخامنشيانو په وخت کې لومړي داريوش د جمشيد د تخت په ډبرينو کتیبو کې دا سيمه د هغې په بومي نوم چې هلته د (ساکيانو) د مهاجرت څخه د مخه يې درلود (زرنما) ورته ويل کېده لکه چې د بهستون او د جمشيد د تخت په کتیبو کې د هخامنشي د قلمرو د دريو شرقي ايالتونو څخه د (پارثو) يعنې خراسان، (زرنګ) يعنې سيستان، هريوه د هرات، يو ځای نومونه اخیستل شوي دي. د نقش رستم په کتیبه کې د هخامنشي د نورو شرقي ايالتونو سره يو ځای لکه بلخ، سغد او خوارزم او رڅخ (قندهار) سره نومونه ياد شوي دي.

ايراني دانشمندان مرحوم بهار معتقد دي چې د «زرنګ» لفظ د سيستان او زاولستان ډبر پخواني نوم دي او د داريوش په کتیبه کې «زرنګا» راغلي دي او د زرنګ د ښار نوم هم له دې نه اخیستل شوي دي. بايد وويل شي چې مؤرخانو په ځينو برخو کې زرنج د سيستان په مفهوم او سيستان د زرنج په مفهوم کارولي دي او دا ځکه چې تر دې وخته پورې د دې دواړو تفکيک دومره موجود نه و.

يوناني کلاسيک مؤرخين او جغرافيه ليکونکي هريوه په خپلو اثارو کې له دې ايالت څخه يادونې کړي دي لکه چې ۲۵ پيړۍ د مخه يوناني کلاسيک مؤرخ هيرودت له دې سيمې او د هغې د خلکو څخه د (سارنګا) او (زرنګا) په نوم يادونه کړې ده.

له ميلاده ۱۵۰ کاله د مخه يوناني مشهور جغرافيه پوه بطليموس د دې ايالت له اوسيدونکو څخه د درانجې په نوم او دده هم عصره «اريان» د زرنګ خلک د «زرنجې» او «درانجې» په نومونو ياد کړي دي.^۲ د گوچنې آسيا مؤرخ او جغرافيه دان (ايسيدور خاراکسي) دا سيمه د «رانګيانا يا درانجيانا» په نوم ياده کړې او له نن څخه دوه زره کاله د مخه يو بل يوناني جغرافيه ليکونکي (سترابون) دې سيمې ته (درانجيانا) او خلک يې ورته (درانج) ويلي دي.

(پليني) هم د دې ځای اوسيدونکي د زرنجې په نوم نومولي او د «زرنګا» کلمه د دې ليکوالو له خوا زرنجې قوم او مليت ته نسبت ورکړي شوي دي.^۳

۱ پورتنی اثر، ۱۲۵ مخ

۲ تاريخ افغانستان، ت، ۱، ۱۶ مخ

۳ سيستان سرزمين ماسه ها و حماسه ها، ت، ۲، ۱۲۷ مخ

(اومستد) د شیکاگو د پوهنتون د شرق د تاریخ استاد د هخامنشي د شهنشاهي په تاریخ کې لیکي چې د (هریوه) هرات په جنوب کې د (اتیمندروس) هیرمند درود په غاړه د زرنگ یا درنگیان او یا (زرانګه په با بلي متن کې) شته دي (دا و مستد د پورتنی تاریخ، ۶۳ مخ) دا یادونې هر یوه په خپل خپل ځای څرګندوي چې زرنگ یا زرې نگا د سیستان د پخواني نوم و او د هغه د مدنیت زانګو (زرنگ په اسلامي عصر کې په زرنج معرب شو.

د لغت د علم پوهان او محققان د دې کلمې د ریښې په ارتباط داسې عقیده لري چې د دې ښار نوم چې د سیستان د ایالت نوم هم و اصل یې په اوستا کې د زریا او زریه چې معنایې سیند او هامون دي او د دریاب تر څنګه راغلې ده چې لومړۍ برخه یې دریا له دریه پخواني پارسي څخه اخیستل شوي دي. (بورنوف) وایي چې د (زرنگ) کلمه چې د زرنگې قوم ته اطلاق یې هم د زرانګه له همدې کلمې څخه اخیستل شوي ده.

نو (زریا، زریو او زرانګه) چې په اوستا کې د دریا په معنی ده او دریه هم په پخواني فرس (هخامنشي د دورې ژبه) کې په همدې معنا او دریاب په پهلوي کې او دریا په ننی دري کې یو دي او مراد ترې د زره دریاب (سم یې رود دي) او د زرنگ نوم له دې سینده اخیستل شوي دي. او ورو ورو د زره د سیند (سیستان هامون) د اوسیدونکو په مورد کې هم وکارول شو.^۱

استاد داود پور د زرنگ د کلمې په تفسیر کې لیکي: (زرنگ یعنې ابي او دریایي مملکت) ځکه چې دا نوم د زره د سیند په مناسبت دې سیمې ته ورکړ شوي دي. هغه کلمه چې زرنگ ترې مشتق شوې ده په اوستا کې د (زریه) راغلي چې د رود معنی لري او په همدې معنی د هخامنشي په فرس کې (دریه) ضبط شوي او د فارسي دریا لغت هم له دې ریښې څخه دي چې د اریایي د پخوانیو لهجو د اختلاف له کبله دال او ذال په یو بل او بستي او حتی د ذال توري په زې معجمه او د اواز د شباهت له مخې یې بدلون موندلي دي او کلاسیک لیکوالان دا نوم د سارنگي او زرنگي او (درنگي او درنگیان) او زرنگ په شکلونو ضبط کړي دي، چې سم صورت یې زرنگ دي. او دا ذال په ټولو ضبط ارجحیت لري.

د زرنج په باب که د پورتنیو څرګندونو څخه تیر شو هغه کلمه چې نن د دې سیمې پخواني نوم یادیري هماغه د زره کلمه ده د زره د دریا چې (هامون) نوم دي. چې همدا اوس د مشهور سربند د نوم دوهم جزء (ګود زره) یې تشکیل کړي دي.

د سیستان د تاریخ نامعلوم مؤلف د زرنگ د تسمیې د وجې په مورد کې روایتونه لري چې زیاتره افسانو او فولکلور ته ورته دي. لکه چې لیکي: زرنگ یې هغه ځای ته وایه چې زال زرد هغې زیاتې ودانۍ، رودونه او کشتزارونه جوړ کړي لکه چې ذائق العتیق وایي:

۱ د افغانستان تاریخ، ۱، کهزاد، ۱۶ مخ

اندر پېش زره وزالق الحدیث که معرب کرده اند، آن زال کهن است و زال نو او را مردمان سیستان (ازورنگ) خواندندی زیرا که موی راست بزر کشیده مانستی بسکو (بسکر، لشکر، عسکر، لشکرگاه هم می توان خواند)، را که او ساخته بود زرنګ گفتند. و بزرگان همه از بسکو ساختند، همه سیستان را بدون نام کردند و زرنګ خواندند. (تاریخ سیستان ص ۲۲) لکه چې پرې بحث و شود زرنګ کلمه د اوستایی (ذریا) له مادې څخه د دریا او اوبو به معنا ده او څه رنگه چې اته مهمې او لویې رودخانې لکه هیرمند، ارغنداب، ارغستان، ترنګ، فراه رود، خاشرود، هاروت رود، خوسپاس او د نورو اوبه په سیستان کې خالي کيږي او د ساحې له مخې د سیستان زیاتره برخه لویې او وړې رودخانې تشکیلوي نو (زرنګ یا زرنګ د دې سیمې مسمی کول د عینې منطق سره برابر خبره ده.

او د زرنګ د پاره به بله هر د تسمینې وجه او معنا غیر موجه و نا مقبول وي ۱

زرنګ د مؤرخانو له نظره او د دې ښار ساختماني او استحکامي بیلګې او په دې ارتباط یوه تاریخي واقعه:

څرنګه چې د زرنج پراختیا او ارتوالی زیات ؤ او هم یو زیات شمېر عمارتونه یې درلودل او د دې تر څنګه لرغونې سابقه یې هم ډېرو پخوانیو زمانو ته رسیږي نو په هراړخیز او مفصل ډول د دې ښار ساختماني مشخصات لکه څنګه چې یې درلودل ښودل کیدای نه شي او دا ځکه چې د سیستان په باب چې دا ښار یې یو وخت مرکز ؤ د مؤرخینو او لیکوالانو له خوا ډېر څه لیکل شوي دي چې د هر یو د معلوماتو له مخې په دې باب بحث کول ډېره اوږده څیړنه او لیکنه ایجابوي نو دا ده چې په لنډه توګه په دې هکله معلومات وړاندې کيږي.

تاریخ سیستان د زرنج د ښار د مشخصاتو په ارتباط داسې څرګندونې لري:

هغه څه چې د سیستان (زرنج) په ذات کې موجود دي په نورو ښارونو کې هغه نشته دي چې خلاصه یې په لاندني ډول ده:

۱- زرنج یو لوی او مستحکم ښارستان لري، چې هغه هم د څو ښارونو څخه متشکل دي یعنې له نورو ښارونو څخه او (مدینه العذرا) ورته ویل کیدله دا ځکه چې هیڅوک هیڅکله هغه نیولای نه شي که هر څومره جنگي سړي وي او د وسلې په استعمال ښه پوهیږي او آن له وړوکتوب څخه یې د وسلې په استعمالولو کې مهارت پیدا کړي وي او د جګړې په فن کې یې ښه تعلیم و تربیه لیدلي وي.

۲- او بل زرنج یو داسې ښار دي چې بادونه یې ژړندي گرزوي او اوږه کوي، مګر په نورو ځایونو کې ژړندي د حیواناتو په واسطه گرزوي، یا په اوبو گرزوي او یا په لاسونو گرزول کيږي او هم یې خلکو داسې

۱ سیستان سرزمین ماسه ها و حماسه ها ج ۲، ص ۱۲۹

بادي ارهتونه جوړ کړي دي چې له کوهيو پرې او به راپورته کوي خپل باغونه او مخکې پرې خړو بوی او د باد څخه ډېره گټه اخلي

۳- د دې ښار بل خصوصیت دا دي چې دا ښار په خپل ځان باندې ولاړ او خودکفا ښار دي او بل هیڅ یوه ښار ته احتیاج نه لري، که چېرته په دې ښار کې کاروان تم شي دلته هر څه لکه ډول ډول نعمتونه، د لویانو د پاره جامونه؟ هغه چې د پاچاهانو او اهل مروت د پاره مناسب دي په دې ښار کې موندل کیدای شي

په دې ښار کې د ژمي په موسم کې میوې پیدا کیږي.

۴- او بل دې ښار ته په کښتو کې له لیریو ځایونو څخه بارونه راوړي او له دې ځایه څخه یې کلیو او نورو سیمو ته په حیواناتو نقلوي.

۵- د دې ښار د خصوصیاتو څخه یو دا دی چې د سیستان ټول خلک علم دوست دي، او له دې ځایه یو زیات شمېر عالمان، فقیان او محدثین راپورته شوي دي چې د دوی کتابونه په شام او حرمین کې لوستل کیږي چې شمېر یې ډېر زیات دي.

۶- او بل زرنج یو داسې ښار دي چې هیڅ دښمن پرې تیری نه شي کولای او که چېرته پرې د تیری په موقع کې ترې بیرته راستون نه شي نو هلاکيږي.

۷- او بله خبره دا ده چې په سیستان کې داسې لویې لویې ودانۍ آبادې دي چې په نور عالم کې نشته دي.

۸- بله دا ده چې په عالم کې د سیستان له ځمکې څخه بڼه ځمکه نشته او همدا شان هیڅ چېرته د سیستان د غوښې په شان خوږه غوښه نشته دي.

۹- هیڅ چېرته د سیستان د خلکو غوندې ډوډۍ مار او میلمه نواز خلک نشته دي لکه دوی چې پراخه مالگه او ډوډۍ لري.

۱۰- په سیستان کې چې یو پراخ ملک دي د هر ډول څخه د نعمتونو پریماني ده دومره تر څو پورې چې وو، ویې لیدل ویې خوړل او ور یې کړل. ۱

اصطخري د زرنج په باب وايي: تر زرنج بل لوی ښار نشته، دا ښار شارسټان او ربض لري، د شارسټان گرد چاپیر دیوال دي او د ربض خندق هم دیوال لري، او د خندق او به له خندق څخه راخوتیږي او نورې او به ورسره یو ځای کیږي. ۲

د زرنج د ښار د ډېر محکموالي په باب یوه اندازه روایتونه شته دي چې په بیلابیلو تاریخي پښو

۱ تاریخ سیستان، ص ۱۲ - ۱۳

۲ جغرافیای تاریخی افغانستان، ص ۳۵۷

کې يې پوره انعکاس موندلي دي، لکه چې وايي:

د (آل لیث) د واکمنۍ په وخت کې چې زرنج په زیات شهرت او ډېر زیات ناز او تنعم سره ژوند کاوه او داسې ویل کېږي چې د دې وطن د نامتو پاچا امیر خلف په وخت کې، حسین بن طاهر چې د گردیزی په قول د امیر خلف خور یې او د یمیني تاریخ د مؤلف په قول د ده له خپلوانو څخه ؤ د خراسان د امیر ساماني نوح بن منصور (۳۶۹ هجري) د لوی لښکر سره د امیر خلف په مقابل کې د جنگ د پاره او د زرنج ښار د نیولو په مقصد راغی.

د یمیني تاریخ د ۵۴ مخ په حواله د خراسان امیر پوره او کاله هلته پاتې شو او زرنج د هغه په مقابل کې په میړانه کلکه دفاع وکړه، څه رنگه چې د خراسان لښکر د زرنج په محاصره کې پاتې راغی د امیر خلف د پخواني دوست (ابوالحسن سیمجور) د سیستان د کار د پاره وگمارل شو او امیر خلف ته یې د ننه پیغام واستاوه چې د خراسان امیر ستا په خبره کې عاجز پاتې شو.

او دلته د خراسان امیران او لویان ستا په لاس ووژل شو، اوس یې زه رالیږلي یم، نوزما او ستاد دوستی له مخې هغه څه مه کوه چې زه بېرته ستون شم.

امیر خلف د سیمجور د دوستۍ په پاس او د خراسان د امیر د زاري له مخې له جنگه لاس واخیست او د سولې له لارې د زرنج د ارگ له کلا څخه راښکته شو او طاق حصار ته لاړ. ۱

د پورتنۍ واقعوې مثال او نورو تاریخي مثالونو څخه جوتیږي چې یو وخت زرنج یو له برمه ډک او پخپل ذات قایم ښار ؤ او په جهان کې د یعقوب لیث او عمرو لیث له وخت راهیسې تر ده زښته زیات ودان ښار نه ؤ او پایتخت یې ورته وایه تر هغه وخته پورې چې امیر خلف یې له سیستان څخه یووړ...

کله چې د سیستان با فضل پاچا امیر خلف له منځه لاړ نو د زرنج او سیستان ورځ هم وگرزیدله چې حکیم فرخي سیستاني په خپله یوه قصیده کې دا واقعه ډېره ښه بیان کړې ده.

وايي په ۳۹۳ هجري کې د سیستان خلک د امیر خلف څخه د هغه ظلم له کبله چې د خپل زوی په حق کې یې کړې ؤ له ده ناراضي شول او د سلطان محمود د ملاتړ هوایي په سر کې وگرزیدله د همدغه کال د صفرې په میاشت کې سلطان محمود د زرنج د خلکو په ملاتړ د طاق حصار او د زرنج په نیولو بریالي شو او د سیستان څخه د ستندیلو په وخت کې یې امر کړې ؤ چې د سیستان د ښار باري سوری کړي چې فساد رامنځ ته نه کړي. یو کال لا تېر نه ؤ چې د سیستان عیاران بوبکر عبدالله (ابوبکر بن عبدالله) د امیر خلف د لور له خوا لسمی ۳۹۳ په جمادي الاخر کې د سیستان په پاچاهي وټاکل شو. او نوموړي دواړه امر وکړ چې د بارو سوری دې بند کړي شي. د بارو د سوریو د بندولو کار لا پای ته نه ؤ رسیدلي چې سلطان محمود د ډېر قوي لښکر سره له هنده راستون شو او د هغه لښکر په اتفاق سره چې له غزني فراه

او اوق (قلعه کاه) او د زره په مخکې (ننی بیش آب) د ده مرستې ته سیستان ته ورغلل او په زرنج یې جگړه پیل کړه، زرنج ډېر سخت مقاومت او دفاع کوله چې ناڅاپه له عیارانو څخه یو تن (ابوالحسن کهتر) د ماسخوتن لمانځه په وخت کې د طعام دروازه بېرته کړه او د محمود۱، محمود۲ چې یې ووهلې دا وه چې د محمود مریان ښار ته راننوتل او په دې ډول سره یې د ښار په سوزولو، لوټولو، وړانولو او عامو وژلو پیل وکړ. ۱

لکه چې د مخه وویل شو مؤرخان او اسلامي جغرافیه لیکونکو د زرنج په باب زیات معلومات ورکړي دي.

حدود العالم د سیستان په بحث کې لیکي: زرنج یوه ناحیه ده چې د هغې قصبي ته زرنج وايي، د حصار درلودونکي یو ښار دي او گرد چاپیر ترې د اوبو خندق دي. ۲
آریانا دایره المعارف د زرنج په متعلق داسې څرگندونې لري:

زرنج د سیستان پخوانی ښار او مرکز ؤ دا ښار په منځنۍ پیړۍ کې ډېر مهم او غوره موقف درلود په دیرشمه هجري کې ربیع بن زیاد پرې حمله وکړه دا وخت زرنج ډېر مستحکم ؤ. گرد چاپیر یې خندق درلود او پنځه اوسپنیزې دروازې یې لرلې.

زرنج د افغانستان د ستر شهنشاه یعقوب لیث صفاري او د هغه د ورور عمرو لیث مانی. وه عمرو لیث د ښار په درون (شارستان) کې د خپلې خزانې د پاره یو تعمیر جوړ کړی ؤ چې هغه ته یې ارگ وایه. د زرنج بازارونو، عمارتونو او ښار پوره شهرت درلود، هغه ودانۍ چې دې دواړو افغاني پاچاهانو جوړي کړي دي د لسمې پیړۍ جغرافیه لیکونکي د هغه زیاته ستاینه کوي په ۷۸۵ هجري / ۱۳۸۳ میلادي گوډ تیمور چې زرنج ونيوه، اهالي یې ورته عام قتل کړل او د ښار د وړانولو حکم یې وکړ د زرنج د ښار خرابي د ناد علي د شهرستان د زاهدان د کلي د هغه پل په اوږدو کې پرته دي د هلمند د سیند څخه د پخوانیو ویالو سربندونه را اخیستل شوي وو، او د منځنیو پیړیو څخه را په دې خوا دا ښار بیخي وچ شوی ؤ. ۳

یعقوبي د سیستان د بارو په مبحث کې لیکلي دي چې د سیستان له ناحیو څخه د بست ناحیه، د جوین ناحیه، د خشک ناحیه، د خواش ناحیه او د زرنج لویه ناحیه ده چې د ربیل پاچا پایتخت دي او څلور فرسخه مساحت لري گرد چاپیر ترې یو خندق دي او پنځه دروازې لري، رودخانه لري چې د ښار له منځه تیرېږي او هندمند (هیرمند) ورته وايي: ۴

۱ همدغه اثر، ص ۳۵۷

۲ غبار، جغرافیای تاریخی افغانستان، ص ۲۷۹

۳ آریانا مجله، گڼه ۸، ۱۳۲۳، ص ۴۷ - ۴۸

۴ جغرافیای تاریخی افغانستان، ص ۲۷۹

بلاذري د سجستان او کابل د اباديو په مبحث کې چې زرنج هم د دې ودانيو څخه شمېري او دا هغه وخت دي چې د عربو د لښکر دوهم ستون چې د افغانستان جنوب لويديز ولايتونو باندې راتويې شول (د فتوح البلدان، قاهره، ۱۹۰ ميلادي ۴۱ مخ په حواله).

ابن هوقل د يعقوبي څخه يوه پېړۍ وروسته د زرنج د ښار د جغرافيوې وضعيت په باب مفصل معلومات ورکړي او وايي:

د سيستان ډېر لوی ښار زرنج دي، چې يو ښار (شارستان) د حصن (قلعه ارگ، کهندژ) درلودونکي دي او ډېر پراخه ربض لري چې هغه هم له نفوسو څخه ډکې لويې ودانۍ دصفويانو د دورې دارالاماري او داسې نور ځايونه او قهوه خانې لري.

د ښار ربض هم د قلعه او بارو (حصار) درلودونکي دي چې گرد چاپير ترې خندق ايستل شوي دي او د ويالو د اوبو زياتښت هم په خندق کې توييږي. ۱

په گرشاسب نامه کې راغلي دي:

چې گرشاسب د زرنج د ښار بنسټ کيښود، له خاورو يې ورته باره جوړه کړه او د دې په منځ کې يې يولوړ دژ (کلا) ورته آباډه کړه، د دژ گرد چاپير يې يو خندق و ايسته چې اوبه پکې روانې دي او پنځه دروازې يې درلودلي.

د يميني تاريخ ليکوال لکه چې مخکيني تاريخي پيښه کې يې ليکلي دي وايي: چې د امير خلف په وخت کې زرنج د اوو کالو د پاره د ساماني نوح بن منصور د لښکرو په مقابل کې قهرمانانه دفاع وکړه او د زرنج د کلا په هکله داسې توصيفي څرگندونې لري:

آن قلعه با فلک همراز، با فلک هم آواز بود، سطح او سمک سماک مي بود و دیده بان او زمزمه ملک مي شنود، و شهاب از اوج شرف او سر می تاخت، و سحاب در حفيض او جامه ململ می بافت، ... پيراوان و خنډی عميق بود، که اندیشه در مجاري آن به پایاب نمی رسيد. و و هم را در مخالص آن پای به گل فرو مي شد، چون نهنگ سواره و پياده را فرود می برد، و چون اجل بر خورد داشت ابقا نمی کرد.

د زرنج عمومي ساختماني پلان:

يو کم شمېر هغه مدارک چې د اسلامي جغرافيه ليکونکو په اختيار کې يې قرار درلود د هغوله مخې ويل کيږي چې د زرنج ښار د هېواد دزياترو پخوانيو ښارونو په شان لکه چې د منځنۍ آسيا په زياترو سيمو کې هم معمول ؤ درې ډوله ودانۍ درلودلي:

۱- ارگ:

د ارگ مفهوم په زياترو مواردو کې ورته کهندژ (زړه کلا) هم ويل شوي دي، دا د ښار په ډېره ودانه او

۱ سيستان سرزمين ماسه و حماسه ها، ج ۲، ص ۱۷۹

مامونه برخه کې واقع ؤ او گرد چاپیر ترې یو مستحکم حصار ؤ، امارتگاه، زندان او بیت المال (خزانه) په ارگ کې وو.

۲- شارسټان:

چې په شارسټان هم افاده شوي یعنې پخپله ښار، چې په ماورالنهر کې ورته (اندرون) ویل کېده او د ارگ گرد چاپیره پروت ؤ او د ښار مجلل او پرتمیننه عمارتونه پکې پراته وو. شارسټان هم په حصار، یو شمېر دروازو او په خندق احاطه کېده.

امیر ابو الفضل سیستانی د نیمروز د پاچاهانو د سلسلې سره په ۴۳۰ هجري د زرنج شارسټان او د هغه باره نوی بنا کړه او په ۴۳۴ هجري کې یې د هغه د جوړولو کار بشپړ کړ. ۱- ربض: ۳-

ربض په دوو فتحو چې په ماورالنهر کې ورته (بیرون) ویل کېده د هغو کلیو او آبادیو څخه عبارت دي چې د شارسټان په اطراف او خارج کې موجود وو. ربض هم مستحکمه کلا او لوی خندق درلود.

د عیني تاریخ لیکوال، د زرنج د دې خندق څخه چې په سیستان کې یې ورته پاراگین وایه زیاته ستاینه کړې ده.

روسي عالم او مستشرق بار تولد په عمومي صورت د شارسټان تاریخ ته اشاره کړې او لیکي د لسمې هجري پیرې لیکوال (شخصي) نسبتاً زیاتره اطلاعات د بخارا د نقشې په متعلق ښيي چې شارسټان د ښار ډېره پخوانۍ ودانۍ وه چې د اشراف املاک د انحصاري سیادت په دوره کې بنا شوی ؤ او ربض د سوداګرو او صنعتګرانو محل او بازار ؤ، په هره اندازه چې د اشرافو او ملاکانو طبقه مخ په ښکته تلله او د سوداګرانو او کسبګرو طبقې ترقي کوله په هماغه اندازه له شارسټانه ژوند ربض ته منتقل کېده. ۲

د زرنج ماڼۍ او نور عمارتونه:

- جامع جومات:

د زرنج د ډېرو لویو او له عجایبو څخه د ډکو ودانیو په جمله کې یو هم جامع جومات دي چې د ادینه په جومات مشهور دي.

(څرنگه چې ادینه د جمعې ورځ ته وایي نو ممکن په دغه جومات کې د جمعې عمومي لمونځ کېده او مطلب ترې هماغه جامع جومات دي.)

۱ تاریخ سیستان، ص ۲۶۵

۲ جغرافیای تاریخی افغانستان، ص ۵۶ - ۵۷

ارگ:

د سیستان تاریخ کې په تفصیل سره د سیستان د ښکینو او اوصاف په باب معلومات ورکړي شوي د (عبدالله بن مقفع) او قدامه بن جعفر بغدادی په حواله، یوناني سکندر د زرنج د ارگ باني بولي او لیکي: کله چې (دارا) بن (داراب) ووژل شو او د ده لور (روشنک) رومي سکندر په نکاح کړه او د هند امنیت یې تامین کړ او سیستان ته لاړ هغې کلاته راوړسید چې کیخسرو جوړه کړې وه، د سیستان د قلعه (ممکن زرنج) شمال ته یوه بله کلا وه چې هغه ارد شیر بابکان بنا کړې وه (په ظاهره سره د طاق کلا به وي) سکندر هلته او ورځې پاتې شو او د سیستان (سپهد) یې ونازوه. هغه ته یې امر وکړ، چېرته چې د کلا څارونکي (ساتونکي) وو د یوه ځانگړي گلا کار یې شروع کړ او روشنک یې هلته پریښودله، او کله چې د هند د چارو څخه فارغ شو او هلته راغی هغه کلا نژدې جوړه وه، یوه میاشت یې هلته تېره کړه ترڅو چې کلا بشپړه شوه دا وخت یې وویل: په کلا کې دې (اراک) داسې وي چې نه هغسې چې د مخه وه.

راک په رومي ژبه (پهړه دار) ځای ته وایي او هغه د سیستان کلا ده چې ارگ ورته وایي او ذوالقرنین بنا کړي وه. دا نقل په څو کتابونو کې هم راغلي دي لکه چې اخبار سستان، سرملوک عجم د عبدالله بن المنقف ابو الفرج قدامه بن جعفر بن القدامه البغدادی تالیف، (کتاب خراج) د مسالك او ممالك په باره کې چې د سیستان په هکله یې بحث کړي دي.

که څه هم دا روایات په افسانې بنا دي خو د لرغون پېژندنې نتیجه یې ښيي چې دا ټول یوازې افسانه او اسطوره نه ده، بلکې ځینې یې تاریخي واقعیتونه هم دي. ۱

د ارگ دارالاماره:

تقریباً ټول مؤرخان او اسلامي جغرافیه لیکونکي چې د سیستان په متعلق یې څه لیکلي دي په دې خبره اتفاق لري چې دا محل یې د پاچاهانو پلازمینه گڼلې وه.

ابن هوقل وایي: د نیشک او کرکویه د دروازو ترمنځه د ښار په شمال ختیځ کې یو لوی عمارت دي چې د عمزولیت صفاري له هستوگنځیو څخه دي او ارگ یې ورته وایه او هلته د نوموړي خزانه ساتل کېدله. ۲

یا قوت حموي، اصطخري د ابن هوقل پورتنی قول تاییدوي.

د یعقوبی کوشک (مانی):

د جیهانی، اصطخري او ابن هوقل د څرگندونو له مخې دا مانی یعقوب لیث صفاري د صفاري

۱ سیستان سرزمین ماسه و حماسه ها، ج ۲، ص ۱۶۳-۱۶۲

۲ پورتنی اثر، ص ۱۸۸

سلسلې مؤسس جوړه کړې ده.

ابن هوقل په دې مورد کې وايي: يعقوب لیث د جنوب لويديځ دوو دروازو په منځ کې چې د فارس دروازې او د طعام دروازې په نومونو ياديدلي، په جنوب کې يوه ماڼۍ وډانه کړه چې د ښار د حاکم نوي مقر وگرزید او د عمرو لیث له ماڼۍ څخه دومره لېرې نه وه. دا ماڼۍ هم لکه د ښار د نورو ودانیو په شان ټوله له خښتو څخه جوړه شوې ده او طاقونه يې درلودل ځکه چې بشونه (تيران) او لرگي د لمده بل (رطوبت) له امله ورسټیدل او موریانو يعنې چينجو پکې سوري کول (۱) اصطخري هم د ابن هوقل د پورتنۍ څرگندونې په تاييد وايي:

دې ماڼۍ د سيستان د تاريخ په وينا خضره يا ستيزه (د حضور ځای) درلودله او دلته يې د خلکو عرضو داد ته غوږ ښووه.

کوشک خلفي:

دا ماڼۍ هم په ظاهره کې د زرنج د ماڼيو او ودانیو څخه ده، د سيستان په تاريخ کې دا ماڼۍ د (گوشه لني) په نوم ياده شوي او په دې کتاب کې (گوشه) د قصر په معنا ده او بايد چې دا حلفي، خلفي وي يعنې هماغه امير خلف د سيستان نامتو پاچا ته منسوبه وي چې په ۳۵۲ هجري د ابو جعفر ممدوح رود کې پلار په دې ماڼۍ کې ووژل شو. ۲

حوريندان:

زرنج ته نژدې په دې نوم يو ځای ؤ پخپله ربض کې چې ابراهيم بن حصين قوسي د سيستان امير هلته اوسيده او دارالاماره يې د خپل زوی هستوگنځي ته ورکړې وه.

د ابراهيم خزاني هم دلته ساتل کېدلي او همدلته ابراهيم د خان د پاره يو مجلل تعمير جوړ کړ.

داشن:

د زرنج په ربض کې شارستان نه بهر يو محل ؤ په ۳۶۰ هجري کې امير خلف د ښار د تصرف په وخت کې هلته هستوگنه درلودله او داسې معلومېږي چې دې محل پوره شهرت درلود ځکه چې د زرنج په زياترو پېښو کې د داشن يادونه شوې ده. ۳

گاشن:

په زرنج کې په دې نوم يو ځای ؤ چې په ۴۲۴ هجري ۵ سلجوقيانو لښکر وروسته له هغې چې د کر

۱ جغرافيايي تاريخي سرزمين هاي خلافت شرقي، ترجمه عرفان، تهران ۱۳۳۸، ص ۱۰۳

۲ تاريخ سيستان ص ۳۲۴

۳ همدغه اثر، ۳۲۰ مخ

کویه دروازه بې ونيوله او د هغه ځای خلک چې گېر او مسلمانان وو، لوټ کړل گاشن ته راغی او په دې ځای کې هم تر کشتار وروسته خلک لوټ کړل، جاشن د همدې نوم معرف دي او ابو اسحق جاشني د زرنج د دې محل ډېر زبردست عالم ؤ.

حلف آباد (حلقا باد):

دا ځای زرنج ته نژدې يو محل ؤ چې د کوشک حلفي سره د مفهوم له مخې نژدېوالي درلود دې محل د پوځي ځواکونو مرکز تشکيل او، په جنگي پېښو کې د دې ښار ډېره يادونه شوې ده. او ممکن درست شکل يې خلف آباد وي. چې هماغه امير خلف ته يې نسبت کيږي. په دې سربيره د سيستان په تاريخ کې يو بل ځای د مينو حلف (ظاهر امينو خلف) هم راغلي دي او ممکن دا اوسني مينو وي چې د ناد علي ختيز ته نژدې موقعيت لري او يو بل محل هم د خوځ يا خوځ په نوم د زرنج په ښار کې يا ورسره نښتي د سيستان په تاريخ کې ياد شوي دي. ۱

کرنګ او سرلشکر:

د سيار کوڅې ته نژدې د کرنګ په نوم په يو ښار کې او يا د شار سره نښتلي يو محل ؤ چې سلطان محمود د طاق د حصار تر نيولو وروسته هلته رانښکته شو، ښار او ولايت يې قبچې حاجب ته تحويل کړ. ۲

د زرنج د ښار د ځايونو څخه يو هم سرلشکر ؤ چې تر هغه شاته پاراگين (خندق) ؤ او سيستاني خرڅي دا کليمه زر کاله د مخه ياده کړې ده.

د زرنج د ښار کوچي او سرايونه:

د زرنج ښار د پورتنيو مشهورو يادو شوو آښيو او ساختمانونو سربيره يو شمېر کوچي او سرايونه هم درلودل چې د هغو په متعلق تفصيلات په واک کې نشته او يوازې په نومونو اخیستلو يې بسنه کيږي

د زرنج کوچي

- کوی زنان

- کوی رخ

- کوي فراه

- کوي ميار

۱ سيستان سرزمين ماسه و حماسه ها، ت ۲، ۱۹۲ مخ

۲ پورتنی اثر، ۱۹۲ مخ

- کوی کوشه

- کوی سینګ

د زرنج سرايونه:

سرای بوالحسيني، سراي بایوسفي، سراي ارتاشي، سراي ابو جعفر قوسي، سراي امام فاخر بن معاذ چې دا وروستنی سراي د ۴۲۱ کال دروژې په میاشت کې د عیارانو له خوا چور شو او وسوزېده.

- سراي بهلول ابن معنګ، سراي ابراهيم قوسي او د ده زوی محمد بن ابراهيم قوسي سراي، سراي حمدان يحيی دا سراي په ۱۳۹ هجري د صالح بن نصر او ابراهيم قوسي چې د سيستان حکمران و مصالغ د سپاهيانو په واسطه چور شو او خلک د حیک بن مالک د سراي له بامه شارسنان ته ورپورته شول او دروازې يې د صالح د طرفدارانو پر مخ بېرته کړي.

د زرنج باغونه:

د زرنج ښار يو شمېر ښکلي او سمسور باغونه هم درلودل: لکه جیهاني چې وايي: د دې باغونو ساحه د فارس له دروازې څخه د مینا تر دروازې پورې نښتي پرته ده.

او د دې باغونو څخه يې مشهور باغ (ميمون باغ) و چې د زرنګ په شارسنان کې پروت و.

د زرنج د ښار بازارونه:

زرنج يو شمېر بازارونه درلودل، اصطخري د ادینه د جومات گرد چاپير د زرنج د ښار په ربض کې پنځه بازارونه ښيي چې ډېر معمور او د خلکو گڼه گڼه پکې زیاته وه چې يو بازار يې يعقوب لیث صفاري ته منسوب و.

مگر ابن هوقل او يو شمېر نورو مؤرخانو دا بازار عمرو لیث، د صفاري پاچاهي د سلسلې دوهم پاچاه منسوبوي او وايي چې دا بازار په شارسنان کې د فارس له دروازې څخه د ښار د ربض د فارس تر دروازې پورې د نیم فرسخ ۳-۴ کیلو متر اوږدوالي لري چې د دې بازار ورځنۍ اجاره یو زر درهم چې د انگلیسي (۴۰) پونډو سره معادل ده ښيي.^۲

د سيستان تاریخ له دې بازارونو بر علاوه درو نورو بازارونو نومونه اخلي چې يو يې بازار سراجان، بل يې نوي بازار دي چې د زرنج د نو شهر پورې مربوط و او دريم يې د طعام د دروازې بازار و. همدا شان يو بل بازار هم و چې سراسنه يا پیراسنه نومیده.

۱ د سيستان تاريخ، ۱۹۶ مخ

۲ جغرافياي تاريخي خلافت شرقي، ۲۶۱ مخ

بايد وويل شي چې دا ټول بازارونه د جلا جلا تاريخي حوادثو په جريان كې لوت شوي او سوزول شوي دي.^۱

د زرنج دروازې:

د زرنج د دروازو په هكله په زياتو تاريخي آثارو كې كوم چې د سيستان په باب ليكل شوي دي څرگندونې شوي دي.

لكه حدود العالم چې د مخه ورته هم اشاره شوي وايي: چې د زرنج ښار پنځه دروازې لري او ربض يې باره لري او باره يې هم ۱۳ دروازې لري چې پنځه يې د ښار د دروازو په نوم ياديږي خو دلته په يو څه تفصيل سره د دې دروازو په متعلق معلومات وړاندي كېږي.

ابن هوقل وايي:

د څلورمې هجري پېړۍ نامتو سياح او جغرافيه ليكونكي چې د اصطخري سره يې دوستانه مناسبات او مكاتبات درلودل د زرنج په هكله مفصلاً داسې يادونه كوي: د شارستان او د هغه د ربض دروازې معرفي كوي چې دا دي دلته معرفي كېږي.

د شارستان دروازې:

د زرنج شارستان پنځه دروازې لري چې پنځه واړه له اوسپنې څخه جوړې شوي دي دوه دروازې يې يوه د بلې په خوا كې ده چې دا دواړه د جنوب لويديز په لوري بېرته كېږي او څه رنگه چې د فارس لاره له دې دروازو مېدا اخلي نو د فارس په دوو دروازو باندې شهرت لري. يوې ته يې نوي دروازه او بلې ته يې زړه دروازه وايي.

- دريمه د كر كويه دروازه ده چې د شمال په استقامت ده او د خراسان لار ترې تيريږي او د كر كويه له كبله چې ورته نژدې ده د كر كويه په دروازه مشهور ده.

- څلورمه دروازه د نيشك دروازه ده چې د ختيز پر مخ بېرته كېږي او د بست د لارې په استقامت ده.

- پنځمه دروازه د شارستان د تگ راتگ خاصه دروازه ده چې د جنوب خواته يې مخ دي او د طعام د دروازې په نوم مشهوره ده او د كليو لاره ورځنۍ پرانيستل كېږي.^۲

د زرنج د ربض دروازې:

د زرنج د ښار ربض ۱۳ دروازې لري چې هغه اصطخري داسې ضبط او معرفي كړي دي:

- باب مينا (باب مينا د فارس په استقامت.

۱ تاريخ سيستان، ۱۹۶ مخ

۲ صورت الارض، ابن هوقل، ۱۵۲ مخ

- باب جرجان (باب گرگان) دا دروازه د فارس تر دروازي وروسته ده.
- باب شيرک
- ورپسې باب (شتار اوق) (شتار او).
- تر دې وروسته باب شعيب.
- او ورپسې باب نوخیک (نوخيزک).
- بيا باب الکان (ظاهراً په (دراکار) وي دا ځکه چې د سيستان په تاريخ کې (دراکار) راغلي دي.
- ورپسې بيا باب استريس (ظاهراً بايد اسپريس وي چې د آس ځغلولو د ميدان په معنا دي).
- بيا وروسته باب غتجره.
- او ورپسې باب بارستان.
- د ابن هوقل له قوله د شهرستان دروازي او د اصطخري له قوله د ربض دروازي معرفي کيږي.
- ورپسې بيا باب روزگاران (رويگران)
- د سيستان په تاريخ کې يوه دروازه د نگران په نوم ياده شوي چې ښايي هماغه د رود گرام دروازه وي.
- د ربتان دا يوه نوي دروازه ده چې د سيستان تاريخ په حواله ښودل شوې ده.
- در حلواگران چې په ۳۹۶ هجري د سلطان محمود د مريانو له خوا وسوزول شوه.
- او په يو بل روايت د ۶۶۲ هجري په شا و خوا کې ملک نصير الحق والدين چې د سيستان حکمران دي د طبق گران په نوم هم له يوې دروازي څخه يادونه کوي.
- لنډه دا چې بې له ابن هوقل او اصطخري څخه بل هيڅ يوه اسلامي جغرافيه ليکونکي پرته د زرنج د شارسن د پنځو اوسپنيزو دروازو څخه نورې دروازې نه دي توضيح کړي او يوازې همدومره يې ويلي دي که د زرنج ربض ديارلس دروازي درلودلي، مگر دی دواړو مؤرخانو د دغو ديارلسو دروازو نومونه هم اخستلي دي. ۱

د زرنج د جنوب تاريخي ښارگوتي او اښيي:

- د دې د پاره چې د موضوع د اوږدوالي څخه صرف نظر شوي وي دا به کافي وي چې يوازې د دې ښارگوتو او ودانيو نومونه واخيستل شي.
- زامق (زالقان، زاهدان يا جالقي): دا ښار د کرکويه د ښار د جنوب په پنځه ميلې کې يو لوی کلي دي.
- هستيون: يو لوی کلي دي د زرنج په اطراف کې ظاهراً د هغه ښار په لويديز او يا جنوب غرب کې.

۱ سيستان سرزمين ماسه و حماسه ها، ص ۱۸۵

- قلعه فتح: د زرنج د جنوب په ۶۵ کیلو متری کې پروت دي.
- قلعه ترکو (قلعه تراکویا تراخون) د سیستان د سرایان د بلوک څخه ده.
- سارتار (حصار طاق) یا شهر غلغله: په نیمروز کې د قلعه فتح د جنوب شرق په ۲۰-۲۵ کیلومتری کې
- قلعه مادر پادشاه او قصر سنگر: د بارو د رود په لویډیز او د نیمروز د چار برجک په ختیز کې ۱.

د زرنج د سیر ښارکوتی او اښیې:

- قلعه هزار برج (به چهل برج مشهوره ده) د نیمروز د مرکز زرنج د ختیز په ۲۰-۲۵ کیلو متری کې
- قلعه نیشک (کده بلبلې) د زرنج په شرق کې
- بتو: یو لوی کلي دي او د نیشک له مربوطاتو څخه دي
- جوین (گوین)، د زرنج په شمال کې یو ښارکوتی دي
- منبه: پخوا د سیستان یو لوی ښار ؤ.
- قلعه لاش، کوه سفید یا کوه خواجه
- فرا (فراه) ۲

د زرنج تخریب:

که چېرته د افغانستان د لرغوني تاریخ په اوږدو کې د آسیا د دې سیمې پس منظر ته وکتل شي، نو په یقین سره لیدل کيږي چې د دې هیواد په گام گام کې د نړۍ له عجایبو ډک عظمتونه او بې ساری شهکارونو ارزښتونه د خونخوارو فاتحانو او وحشي یرغلگرانو له خوا د دې خاورې کم اصلو خپل هېواد او خلکو ته خاینو عناصرو په بې شرمانه کومک هغه ټول د خاورو سره خاورې شوي دي او اوس د هغوی له منځه یوازې حیرانونکي خرابې او تاریخي روایات او توصیفي عبارات پاتې دي چې یو د دې جملې ځایونو څخه د زرنج ښار دي.

د زرنج ښار څو پېړۍ په زښته زیات رونق، برم، آبادۍ، ستره و اوسیده او په ظاهره سره د ۶۱۹ هجري (۱۲۲۲) میلادي کال د مغولو د فتناو و قساوتونو او د چنگیزی لښکرو له خوا د زیانونو سره مخامخ شو او بیا څه چې ترې سالم پاتې وو په ۷۶۴ هجري / ۱۳۶۳ میلادي د گورډ تیمور له خوا د هغه د پښې د ماتیدلو د کسات اخیستلو په قهر او غضب سره د آسیا د غلي انبار د هغه آبادۍ او حاصلخیزې مخکې

۱ سیستان سرزمین ماسه ها و حماسه ها، ج ۲، ص ۲۶۱

۲ پورتنی اثر، ص ۲۶۲.

او بندونه له یو سره د خاورو په کنډوالو بدل کړل. یعنې ګوډ تیمور چې په همدې سیستان کې د سیستان دهقانانو ته ورته لښکر د مشر ملک (ممقتو) د غشي په واسطه ګوډ شو. د سیستان د بې ساری هستیو سره یې داسې معامله وکړه چې بیا یې د آبادۍ مخ و نه لیده او په نتیجه کې د افغانستان دا ډېره زیاته آباډه او له برمه ډکه سیمه په ریګزارو او کنډوالو بدله شوه.^۱

شاهرخ د تیمور زوی او د هغه جانشین سره د دې چې د هېواد لوړتیا او سمسورتیا سره یې مینه درلودله او غوښتل یې چې د پلار هر اړخیز مظالم او خرابکاری جبران کي بیا یې هم د پلار غوندې د سیستان لا محوه کولو ته بډی ووېلي او د سیستان شاهرګ (د رستم بند) یې وران کړ.

هو کې زرنج هماغه ښار چې یو وخت د سیستان د پاچاهانو پلازمینه او د حکمرانانو کرسی وه. هغه زرنج چې یوه ورځ د خلافت د مقر د بغداد سره یې سیالي کوله او په شرق کې د آسیا د ډېرو ګڼ نفوسو ښارونو څخه و او د (البشاري) په قول د (عجایب البلاد عجم) څخه شمېرل کېده د دوو تنو آسیایي خونخوارو فاتحانو (چنگیز او تیمور) او دروانو ریګونو د هجوم له کبله چې د رستم د بند د وړانولو په نتیجه کې یوه هسې منظره خاتمه نیولې وه چې د هغو په لیدلو ورته د انسان ژړا راتله.

ګوډ تیمور او د ده جانشین شاهرخ د هیرمند د بندونو په وړانولو سره د سیستان شریانونه پرې کړل او د نیمروز (مدینه العذرا) یې د خپلې مور (هیرمند) په سپینو وینو کې ډوبه کړه او ویې وژله....

او د زرنج د مړینې په نتیجه کې نیمروز هم مړ شو او د ژوندانه د ارګ د کلا د غول پیکرو کنگرو شاوخوا کې ژوند هم چوپ شو.^۲

د نیمروز یو معاصر شاعر د زرنج د کنډوالو په لیدلو سره زیات متحسس شوي او د خپل تراژیدي احساس انځور یې په یوه مخمس کې ایستلي دي چې یوازې د هغه په لومړۍ برخه بسنه کېږي:

الهی عظمت دوران من کو؟

شکوه ارګ عالیشان من کو؟

جلال و عظمت شاهان من کو؟

بدل پروردم آن مردان من کو؟

گرفتي یارب از من، جان من کو؟

د زرنج نوی ښار:

د زرنج د نوي ښار نقشه د لرغوني زرنج د کنډوالو د جنوب په لس کیلو مترۍ کې د نیمروز د ولایت د

۱ پورتنی اثر، ص ۲۱۷

۲ پورتنی اثر، ۲۱۹ مخ

مرکز په توګه په ۱۳۴۴ شمسي د (جبرو کې په نوم بلوچي اصطلاح ده) سیمه کې طرح شوه او هلته دولتي عمارتونه، هوتل، کاروانسرایونه، بازارونه، حمام، جومات، د ښوونځیو ځایونه، پارک، او په شمال کې یې هوایی ډګر په نظر کې ونیول شو او د ۱۳۵۸ کال د احصایې له مخې یې تقریباً ۱۰ میلیونه نفوس درلود.





۸- کاپیسا - بگرام

(د هندوکش د لارو وړ)

کاپیسا-بگرام دوه داسې مفاهیم دي چې یو محل معرفي کوي، هر کله چې د کاپیسا څخه یادونه کیږي دواړه د سړي سترگو ته بگرام ودریږي او کله چې د بگرام څخه یادونه وشي، د کاپیسا د ساحې ماحول را د مخه کیږي. د دې دواړو نومونو تر منځه ډېر کم توپیر شته دی، یو یې دا دی چې بگرام دوه محله معرفي کوي یعنې یو بگرام په پېښور کې هم شته دي، خو کاپیسا کاپیسي بل محل ته انتساب نه لري.

بله موضوع چې کاپیسا او بگرام یو د بله مشخص کوي هغه دا ده چې د بگرام شاهي ښار د کاپیسي مرکز ښودلې شوي دي او دا ځکه چې په تاریخي اسنادو کې د کاپیسا د مملکت څخه یادونه شوی او بگرام د مملکت په نوم نه دي یاد شوي.

بل ټکی چې د کاپیسا او بگرام تر منځه تفاوت برجسته کوي هغه دا دي چې نننۍ بگرام د لرغوني کاپیسا (کاپیسا) پر ځای موقعیت لري، په هر صورت د بگرام او کاپیسا (ښه پیژندنه به په راتلونکو بحثونو کې وشي او دلته همدا لنډه یادونه کافي گڼل کیږي.

د کاپیسا، بگرام حدود او موقعیت

د کابل په شمال کې یوه پراخه او سمسوره جلگه چې پر زراعتي او باغي مخکو څخه مشتمله ده او دوه ضلعي یې د لویدیز له خوانه د پغمان غرونو او د شمال له خوانه د پنجشیر غرونو احاطه کړې ده او دوه نورې ضلعي یې یو شمېر گډوډ غرگوټو او غرونو چې مهم یې د صافي د غرونو خانگې دي او تور رنگ لري رانیولې ده.

دا پراخه او سمسوره جلگه معمولاً په دوو نومونو یادېږي:

- کوهدامن او کوهستان:

د دې دواړو سیمو ترمنځه بیلونکي حد په مشترک ډول څلور خروشانه سیندونه لکه غوربند، سالنگ، شتل او پنجشیر دي، چې دا څلور واړه سیندونه د دې سیمې له منځه تیرېږي. هغه سیمې چې د دې رود خانو شمال یعنی په کینې غاړو کې موقعیت لري کوهستان او هغه چې په ښې خوا کې یا جنوبي غاړو کې پراخه پرته ده د کوهدامن، علاقه تشکیلوي دا ارت ډنډ لکه چې نن سرسبز، حاصلخیز او له نفوسه ډک دی په پخوانیو زمانو کې هم آباد، حاصلخیز او له نفوس څخه ډک ؤ، خرابي، معبدونه او استوپیې د تاریخي منابعو د شهادت سره په گډه مدلل کوي چې د کوهدامن، کوهستان سیمه یوه ودانه او له نفوسو ډکه سیمه او هلته یو شمېر له برمه ډک ښارونه، کلي کلاگانې او معبدونه موجود وو.

د کوهدامن، کوهستان په ټولې پراخې جلگې کې چې کومې خرابي د ښار په خرابو شهادت ورکوي یو یې بگرام دي.^۱

د کاپیسا د ښار اوږدوالي سل کیلومتره او سوري یې ۵۰ کیلومتره ؤ.

د دې پراخې او سمسوري سیمې په منځ کې چې گرد چاپیر ترې غرونه راتاو دي پخوا یو ښار موجود ؤ چې کاپسی (کاپیسا) یې ورته وایه.

په ترتیب سره د غوربند، شتل او بیا سالنگ او پنجشیر رودونه یو ځای کیږي او جریان پیدا کوي تر څو چې په یوه نقطه کې دا دواړه لوی ښاخونه سره گډېږي او د همدې نقطې په مقابل کې یو شمېر خرابي پرتې دي چې نن ورته بگرام وایي او په پخوانیو زمانو کې یې په (کاپیسی) شهرت درلود. د تاریخي منابعو په استناد په ډېرو لیرو پخوانیو زمانو کې لکه د هخامنشیانو د دورې په لومړنیو کې او د سیروس په زمانه کې (۵ ق. میلادي) کې او حتی تر دې څخه ډېر پخوا دلته یوه پخه کلا او یا مستحکم حصار موجود ؤ چې اوسیدونکو یې د هخامنشي سیروس په مقابل کې مقاومت کړي ؤ فرانسوي پوهان له موسیو فوشه څخه نیولي تر موسیو هاکن پورې داسې گومان کوي چې د بگرام د ودانیو پخوانی

۱ کهزاد، افغانستان در پرتو تاریخ، ۱۳۴۶، ص ۱۶۰

نقطه او د اوسنۍ آبادي هسته د عبدالله برج څخه عبارت ده چې د هغې کنډوالي د یوې لویې دایرې په شکل د پنځشیرله سیند څخه د ۲۰ مترو په لوړوالي چې د دې سیند سره متصلې پرته دي او بیا د ژوندانه د غوښتنو له مخې یې ارتفاع تقریباً ۵۰۰ مترو ته ورپورته شوه د بگرام د دښت په جنوبي څنډه کې د کاپیسی د ښار بنسټ کینودل شو.

هغه خرابي چې نن ورځ د بگرام د ښار په نوم لیدل کیږي دوه نیم کیلو متره ساحه رانیسي او درو خواوو غرب، شرق او جنوب ته یې د یوه لوی دیوال آثار او شواهد لیدل کیږي چې د وخت په تیریدلو سره او د جوي حالاتو له امله اوس د یوې نرۍ او اوږدې تپۍ په شکل اوبستي دي او د کرنې ځمکې د آبادولو له امله یې آثار نه دي پاتې شوي موسیو هاکن د فرانسوي کیندنو د هیئت متوفی رئیس دا خرابي «د بگرام نوي شاهي ښار بللي دي او دا هماغه ښار دي چې چینایي زایر هیوان تسنگ په ۶۳۲ میلادي هغه د کاپیسی په نوم یاد کړي دي»^۱

آریانا دایرة المعارف د کاپیسیا یعنی نننۍ بگرام حدود او موقعیت داسې تثبیت کړي دي، نننۍ بگرام د پخواني ښار په موقعیت کې دي

د دې ښار د جوړېدو او پراختیا علت دا ؤ چې د یونانو باختري پاچاهانو د واکمنۍ ساحه جنوب او ختیځ ته وغزیدله، بگرام د کاپیسیا ښار د کابل په ۶۰ کیلو مترۍ کې پروت دي چې حدود یې په لاندني ډول دي:

- شمال خواته یې: د پنځشیر رودخانه، کوه بچه، کوه پهلوان او کوهستان دي
- لمر خاته یې: د باریکاب خاورینې غونډې چې په هغو کې د بودایانو ډیری سمخې کیندلي شوي دي

- جنوب ته یې: د شیسې د غرونو لیکه ده چې د کابل د ناوې او کوه دامن ترمنځه پرته ده.
- لمر لویدو ته یې: متفرقې کلاوې پرته دي
د کوه پهلوان په اوږدو کې د پنځشیر رودخانې د جنوب په دوو کیلو مترۍ کې د بگرام شاهي ښار موقعیت لري.^۲

په تاریخي منابعو کې د کاپیسیا-بگرام تسمیه او نومونه:

۱- کاپیسیا:

چینایي زایرینو کاپیسیا د (کي پیس)، کي-پیش، (کي پن) په نامه او د یونان او روم جغرافیه لیکونکو د (کیسیا) په نامه یاد کړي دي

۱ افغانستان در پرتو تاریخ، ص ۱۷۱
۲ آریانا دایره المعارف، ت ۷، ۷۸۰ مخ

همدا شان په ځینو تاریخي آثارو کې کاپیسا د (کاپیسی) په نوم هم یاد شوي دي. لکه چې هیوان تسنگ (۶۳۲) دا ښار د کاپیسی په نوم یاد کړي دي.

۲- بگرام:

د بگرام ښار ځینو پوهانو (ویگرام) بللي چې (گرام) په سانسکریت کې ښار ته وایي او د (وي) توری د تعریف او تفصیلي توصیفي توری دی او هغه ته افضلیت ورکوي یعنې ویگرام (د بگرام) مهم ښار او مهم پایتخت کیږي.

ځینو مؤرخانو د بگرام ښار د خانانو او نجیبانو ښار، د خدای بن او د راهبانو کلي او نجیب کلي بللي دي. ۱

د کاپیسا د ښار تاسیس او علت یې:

لکه چې د مخه یادونه وشوه (افغانستان در پرتو تاریخ) کې ویل شوي دي چې د هخامنشي سیروس په زمانه یعنې د هخامنشیانو د دورې په لومړیو کې (۵ ق. میلادي) او حتی تر دې د مخه پخوا د بگرام په سیمه کې یوه پخه کلا او یا مستحکم ښار موجود ؤ چې اوسیدونکو یې د نوموړي سیرویس په مقال کې مقاومت کړی ؤ.

مگر د موسیو گرشن د عملي څیړنو له مخې څرگنده شوې ده چې د کاپیسی د ښار بنسټ د یونان باختري د سلطنت د عروج په دوره کې تر میلاده دوه پېړۍ د مخه لومړۍ نیمایي کې ایښودل شوي دي او چې د هغوی له خوا د بکترا (بلخ) چې د هندوکش په شمال کې د سلطنت مرکز ؤ د سند درود د ماورا برخو کې فتوحات وشول، نو یې د هندوکش د غرونو د سلسلو په جنوبي لمنو کې د یوه لوی ښار جوړولو ته یې ضرورت درلود، او دا کاپیسی د دې منځنۍ نقطې څخه د اجتماعي او سوق الجیشي له پلوه زښته زیاته مناسبه نقطه وه په نتیجه کې د دې سمسوري حوزې د رودخانې د مجرا په غاړه کې تر میلاده دوه پېړۍ د مخه نیمایي کې د دې ښار تاداؤ کیښودل شو او نوی شاهي ښار رامنځ ته شو.

ښایي وویل شي چې لرغوني ښارونه زیاتره د مستحکمو کلاگانو په شکل جوړیدل او د کاپیسی د ښار خرابې چې دوه نیمه کیلو متره احاطه لري او داسې ښیي چې د هغه وخت په مقتضی د ایوارت ښار ؤ او د دې سره یې په اطراف کې، حصار، خندق او یو شمېر برجونو درلودل. د کاپیسا د حصار دیوال په خپله ښکتنۍ برخه کې د پریلن ؤ او پسرور یې له ۲۰ مترو څخه تیری کاوه.

د ښار په څلورو کونجونو کې او د هغه د دروازو تر څنګه پنډه برجونه موجود وو. او نورو دیوالونو یې حد په حد برامده گۍ درلودلي، په داسې ترکیب سره چې د ښار د خندق غاړو ته د دښمن ورنژدې

کیدل آسان کار نه و. ۱

په یوه بل روایت سره د کاپیسا - بگرام د مستحکمې کلا بنسټ ایښودونکي مقدوني سکندر ښودل شوي دي.

د کاپیسی - بگرام د ښار په ساختماني پلان کې د محلي او یوناني ښارونو جوړولو اساسات:

د تاریخ د متونونو په شهادت کاپیسا - بگرام په ۵ ق. میلادي او ۶ ق. میلادي پېړیو کې د سیروس او داریوش هخامنشي د فتوحاتو په اثر وران شوي او ودان شوي دي. د دې مستحکمې کلا بنسټ په عبدالله برج کې مقدوني سکندر ایښودلي او که داسې نه وي یونانو باختریان د دې ښار تادا او ایښودونکي به وي، مگر د لرغوني پیژندنې د مشاهداتو هغه حقایقو چې د بگرام په باب دي څرگنده کړه چې د دې ښار تاداؤ د دوهمې میلادي پېړۍ د مخه زمانو کې د یونانیانو له خوا ایښودل شوي دي.

د بگرام د ښار د خرابو کتنې د ښار جوړولو له نظره یوه ډېره په زړه پورې موضوع ده او دا کار پرته له کیندنو ممکن نه دي، مگر خوشبختانه دا کار په هغو کیندنو کې چې د دوهم نړیوال جنگ په کلونو کې فرانسوي لرغون پیژندونکي موسیو گیر شیرمن له خوا تر سره شوي داسې نتیجې یې رامنځ ته کړي چې د هغو په رڼا کې د بگرام د ښار جوړولو پلان او تدافعي سیستم راڅرگند شو او داسې ښکاري چې د دې ښار ساختماني پلان د یوناني ښارونو په کلاسیک اساس ولاړ دی او د هغه په دفاعي سیستم کې د محلي اساساتو څخه کار اخیستل شوی دی. د نوموړي عالم د مطالعاتو په اساس د کاپیسی ښار په خپلو عمومي خطوطو کې د یوناني ښارونو په اصولو د (هپبودام) یعنی په مربع شکل جوړ شوي وو چې له یو بازو څخه بل بازو ته یوه جاده پرته وه او د ښار لویې برخې د جادې دواړو خواوو ته اچول شوي وي، نو په دې ترتیب (د کاپیسی - بگرام) ښار د پلان له مخې د (دیورا - او روپس) د ښار سره بشپړه ورته والي درلود او دا یو یوناني ښار ؤ او د هغه کنډوالي د امریکا د (یال) پوهنتون پوهانو په عربي آسیا کې کشف کړی ؤ. د بگرام او (دیورا) د ښارونو تر منځه د ښار جوړونې له نظره د یوناني سبک په اساس زیات ورته والي موجود دي.

موسیو گیر شیرمن د دې شباهت ځینې خواوې داسې څرگندوي:

- په دواړو ښارونو کې پوځي مرکز د رودخانې پر مجرا حاکمیت لري.

- په دواړو ښارونو کې د ښار اساسي دروازه او یا لوی مدخل په جنوبي بازو او مخ یې د جلگې

خواته دي.

- د ښار اساسي جاده له دې يوې دروازې څخه پيل او په رودخانې پای ته رسيږي.

په دې کې شك نشته دي چې زياتره دا ورته والي د دې دواړو ښارونو د مشابه اراضي وضعې رامنځ ته کړي، خو د موسيو گيرشمن په نظر د دې دواړو ښارونو جوړونکي د يوناني ښار جوړولو له اصولو خبرتيا درلودله او د دواړو ښارونو بنيادي يوناني ښار جوړولو په موازينو ايسنودلې ده څه رنگه چې دا موضوع د (ديورا) د ښار په مورد کې ثابت ده نو کوم دليل نشته چې د کاپيسا-بگرام په مورد کې هم اصالت و نه لرلای شي.

بايد وويل شي چې د بگرام د ښار په تدافعي اصولو کې له ايراني نظرياتو څخه چې محلي رنگ يې ځانته نيولي دي هم استفاده شوې ده. مگر په يوناني ښار کې بيا دانسې نه دي شوي.

د کاپيسا-گرام د ښار د جنوبي بازو لوی ديوال د هغه سره نژدې برجونه په تېره بيا پنډه برجونه چې د ښار په کونجونو کې موجود دي د محلي تدافعي مفکورو څخه نماينده گي کوي چې لرغوني سوابق لري. او په مغرب زمين جهان کې له هغې، چا آگاهي نه درلودله.

نوموړي فرانسوي عالم د خپل نظرياتو د ثبوت د پاره د لوستونکو پام د خوارزم سيموته راگرزوي چې د آمو دريا د ښکتنې مجرا په ښي غاړه کې پراخې شوي دي. او د يو وخت د پاره د يونانيانو باختري پاچاهانو تر تسلط لاندې وي، بې له شکه اوسني لرغون پيژندونکي تولستف چې په خوارزم کې يې پراخې کيندنې او څيړنې تر سره کړي دي او څه رنگه چې ريگونه د شمال د الوتلو په وجه د وخت په تيريدلو سره رامخې ته شوي او زياتره پخوانی ښارونه يې د خپلې خيټې لاندې کړي دي نو چې هر څومره د ښارونو کنډوالې د آمو دريا د مجرا څخه ليرې پرته دي هغومره زيات لرغونتوب لري او هر څومره چې ورته نژدې وي زيات نويوالي لري او دا مفکوره د لرغون پيژندنې تحقيقاتو ثابته کړې ده.

د پروفيسور تولستف له کتنو څخه څرگنده ده په ښارونو کې چې کومې کلاگانې تر ميلاده يوه پيړۍ د مخه جوړې شوي دي د هغو د ديوالونو په اوږدو کې برجونه نشته دي او په ديوالونو کې يې تير کښونه يوبل ته ډېر نژدې ايستل کښوي دي. چې د جانباز کلا يې ډېره ښه نمونه ده.

د جانباز کلا د سرايخواجه د شمال په پنځه کيلو مترۍ کې پرته ده.

وروسته خو په همدې دوره کې په داسې حال کې چې ديوالونه تير کښونه لري مربع شکل برجونه د ۱۸-۲۶ مترو په مسافه ښکاري او د مربع او مستطيل شکلو کلاگانو پرته مدوري کلاگانې هم څرگندې شوي دي.

د ديوالونو په اوږدو کې د برجونو فاصله د خوارزم او د بگرام د کلاگانو تر منځه ورته والي رامنځ ته کړي دي د بگرام د ښار د ديوالونو او حصار د برجونو آثار د موسيو گير شمين د کيندنو په نتيجه کې

رانبکاره شول، د ښار د حصار اوږدوالي ۶۰۰ متره او پسرور يې د ۴۵۰ مترو په شاوخوا کې دي د ښار د پنډ حصار بقاياوې د شرق، غرب او جنوب په ضلعو کې معلومې او د برجونو شمېر يې هم د څېړنو په نتيجه کې رانبکاره شو. په شمالي جناح کې ښار د ملايم مخ خوري سره د پنجشیر د رودخانې د مجرا په طرف متمایل کېده او طبعاً په دغه برخه کې يې هم ديوال درلود چې هغه د کرنې او ځمکو د جوړولو په وجه هوار شوی وو.

د ښار ديوال په خپل اوږدوالي او پسرور کې پيش برآمده گي درلودلې چې دا کار د تعيبي له پلوه ښار ته استحکام ورکوي، د ښار جنوب غربي زاويه سخته محکمه وه ځکه چې هلته د يولوی برج (شاه برج) بقاياوې پيدا شوي دي، چې يوازې په لويديزه ضلعه کې ۵۰ متره اوږدوالي لري. حال دا چې د شمال غربي کونج برج په څو ځلي له هغه کوچنی دي او يوازې ۱۶۶۰ متره اوږدوالي او ۸۹۰۰ متره پسرور لري.

د ښار عمومي لويه دروازه د جنوبي بازو د ديوال په منځ کې مخ په جنوب د کوه دامن د جلگې خواته ايستل شوې ده، له دې دروازې څخه يوه کوڅه د ښار له منځه تيريده او شمالي ضلعي ته عبدالله برج ته نژدې د رودخانې په غاړه ختمیږي. او له همدې نقطې د ښار او سيدونکو او په اخیستلی نو ځکه هغه څرگندونې چې په تاريخي نظرياتو او د لرغون پيژندنو په څېړنو او د لويديزې آسيا او خوارزم د پخوانيو کلاگانو او ښارونو په مقايسه مستندې بيان شوي، (د کاپيسا، بگرام) ښار د پلان له مخې د يوناني ښارونو سره زيات توافق لري، خو استحکام يې په محلي مفکورو بناؤ، دا نظريه چې د يوناني ښار جوړولو اصول د بگرام د ښار په ساختماني پلان کې وکتل شي، په دې کې دا ټکي د زيات اهميت وړ دي، چې سترو کوشانيانو د يونانيانو ځای نيولي و او د ښار د پلان په اساسي برخو کې يې کوم څرگند تغييرات رامنځ ته نه کړل او پخوانۍ بيلگې يې په کې وساتلي او دا مفکوره لرغون پيژندنه هم تاييدوي. ۱

هغه کيندنې چې د ښار د برجونو او حصار د ساختمان په ارتباط تر سره شوي. د حصار د ديوال اوږدوالي ۲۷۶ متره او پسرور يې په ځينو برخو کې ۱۱ متره ؤ. دا پنډ ديوال په داسې حال کې چې مستقيم دي، وروسته له هغې فاصلې لس متره مخکې د څو مترو په اوږدوالي او سور، برامده گي لري، په دې توگه د ښار ساتونکي د هغو تيرکسونو څخه چې د ديوال په اوږدو کې تعيبيه شوي د ديوال ټولې زاويې ليدلای شي او دښمن د ديوال بيخ ته په هيڅ ډول د ښار د ساتونکو د غشو ويشتلو څخه ځان پټولای نه شي.

د ديوال په څلورو کونجو کې د حصار د اضلاعو د تقاطع له مخې او د ښار هغه حصار د دوو ضلعو

برآمده گۍ. یو داسې شکل پیدا کړو چې د خرابو او د خاورو د تراکم له مخې هلته د برجونو په موجودیت حکم کوي خو معلومه شوه چې نوموړې ښار په خپلو څلورو کونجونو کې برجونه درلودل د کاپیسی د ښار حصار چې د وخت په تیریدلو سره سولیدلي او خوړل شوی و د ۷-۸ مترو په شاوخوا کې تخمینوي. د دې دیوالونو یوه برخه له تیرې ده او نورې یې د اومو خښتو څخه جوړ شوي دي. لکه څنګه چې د ښار د جنوبی بازو د باندنۍ ځمکې د شکل له مخې څرګندېږي احتمال لري چې ښار دوهم حصار هم درلود.

تر اوسه پورې په مجموعي ډول تقریباً ۵/۱ برخه د کاپیسی د ښار د حصار د داخلي محوطې سطح کیندل شوې ده. د راهبانو د اوسیدلو له مخې بودايي معبدونه او مذهبي تاسیسات ټول د ښار د حصار د باندې پراته وو او له دې جملې نه ډېرې مشهورې یې د پهلوان د غره په لمنو کې چې ډېره نژدې ګونښه یې د ښار له حصاره دوه کیلو متره مسافه لري ودان شوی دی. دا معلومه نه ده چې په کوشاني عصر کې بالخاصه د ستر کنیشکا د سلطنت په دوره کې دي عبادت ځایونه په څه نومونه شهرت درلود.

کاپیسی - باگرام د مؤرخانو په آثارو کې:

لومړنی شخص چې د کاپیسا څخه یې یادونه کړې ده د سانسکریت د علم د صرف و نحو عالم، پانی نی، دي چې تر میلاده څلور پېړۍ د مخه تنی اټک ته نژدې د پیښور په شاوخوا کې یې، ژوند کاوه، دا شخص د (یوناني مؤرخانو پلار) هیروdot معاصر و.

لکه چې فرانسوي لرغون پېژندونکي موسیو الفرد فوشه وایي، له (پانی نی) څخه تر هیوان تسنگ پورې یعنی (۴ ق. میلادي) نه تر اومې مسیحي پېړۍ پورې یعنی د اسلامي دورې د پیل څخه زر کاله د مخه وختونو کې له کاپیسی څخه یادونه شوې ده او دا نوم د هندو کش په جنوب کې د یوناني پاچاهانو په مسکو کاتو کې وهل شوي او وروستی شخص چې د پخوانیو مؤرخانو په سلسله کې له دې نومه یادونه کړې هغه البیروني دي.

یا په بل عبارت د اسلامي دورې لومړنی مؤرخ چې د کاپیسا په کلمه کې د دې پخوانی نوم څخه یادونې کوي او نور پاتې عربي جغرافیه لیکونکي او مؤرخان له دې نوم څخه خبر تیا نه لري او د هغوی په لیکنو کې د کاپیسی پر ځای له کابله بحث شوي دي.

زموږ په خاوره کې د مقدوني سکندر د راتلو څخه د مخه کاپیسی هلته چې د باگرام خرابي پرته دي د ننځشیر د سیند مسیر ته نژدې موقعیت درلود، لکه چې په ځینو مؤخذونو کې د هخامنشي سیروس (۶ ق. میلادي) پر ضد د دې ښار د خلکو د مقاومت څخه یادونه شوې ده ۲ او د مخه

۱ تاریخ افغانستان، ۲، ۲۳۴، ۲۴۰ مخ

۲ افغانستان در پرتو تاریخ، ص ۱۷۰ - ۱۷۱

پرې لنډو کی بحث وشو.

د چین پخوانیو مؤلفینو (کاپیسا ش یا د اوسنی کوه دامن جلگه د کپاپیس) یا د (کي بن) په نامه یاده کړې ده.

هغه وخت چې چینی گرځندوی هېوان تسنگ په ۶۳۱ میلادي له بلخه د هند په تکل کاپیسا ته راغلی ؤ، هغه وایي چې کاپیسا د شمال له خوا د هندو کش په واورو پتو غرونو تکیه کړي او پر دریو نورو برخو یې د ذوذنقه په شکل تور غرونه راتا او شوي دي، چې په دوئی کې یې واورې نه پایې او ویلي کیږي.

موسیو فوشه هم د چینی گرځندوی د تشریحاتو تصدیق کړي دي چې د کاپیسا جلگه ۶۰ کیلو متره شمالاً جنوباً او ۲۰ کیلو متره شرقاً او غرباً پرته ده، که څو کوچنی ډنډونه او غدیرونه پکې موجود وای نو کټ مټ به کشمیر ته ورته ؤ.

کاپیسا د خپل جغرافیوي موقعیت په واسطه د هند او باکتریان (باختر) تر منځه لوی مذهبي او تجارتي معبر او (د هندو کش د لارو وړ) دي لکه چې د چاریکارو کوچنی بازار نسبتاً ډېر مهیج او د هندو کش په جنوبي لمنه کې کوچنی تجارتي مرکز بلل کیږي.

تر اسلام د مخه هغه وخت چې بلخ (د روم، چین او ساسانی) امپراطوری د بین المللي تجارتي مرکز ؤ د اندوس (نکافن) او د کابل د حوزې ټوله مال التجاره کاپیسا ته راتله او په هغه وخت کې کاپیسا د تجارت له نقطه نظره لوړ مقام درلود. لکه چې هیوان تسنگ د دې مدعا ښه شاهد دي په کاپیسا کې هر ډول مال التجاره ډېره پیدا کېده او د کرنې حاصلات یې هم ډېر زیات وو. ۱

کاپیسی د سلطنت (امپراطوری) او یا پلازمینې په توگه:

په تاریخ کې کاپیسا نه یوازې د یوه سوق الجیشي سیمې، نقطې او تجارتي لوی مرکز او ستر معبر او یا د یوه ډېر لوی مذهبي کانون په توگه گڼل شوي دي بلکې د دې تر څنگه د دې ښار د عروج په دوره کې هغه نه یوازې د یوه شاهي پایتخت بلکې د یوه سلطنت په نوم هم یاد شوي دي.

هیوان تسنگ چینی زاير په ۶۳۲ میلادي کله چې کاپیسی ته راغی دا وخت د دې لوی سیمې پاچا (کشاتریه) یعنی د نجیبانو د طبقې څخه ؤ، او تقریباً امارتونه د ده تر ادارې لاندې وو. د نوموړي زاير د یادداشتونو له متنه ځینې سیمې چې د کاپیسا د سلطنت پورې مربوطې وي داسې معرفي شوي دي.

۱- لان پو (لغمان):

شاهي کورنۍ یې له منځه تللي وه، بالاخره د کورنۍ د بې اتفاقی او بې تفاوتۍ له امله د کاپیسا

۱ آریانا دایره المعارف، ت ۷، ۷۸۱ مخ

باجگزاره شوه.

۲- نگار اهارا (ننگرهار):

مستقله حکمراني يې نه درلودله او حکمرانان يې له کاپيسا څخه مقرریدل.

۳- گند اهارا (د ښکتنی کابل سيمه تر تکسيلا پورې):

چې دلته شاهي کورنۍ له منځه تللي وه او سلطنت يې د کاپيسا د نماينده گانو له خوا اداره کېده.

۴- تاشاسيلو (تاکسيلا):

له ډېر پخوانه دا سيمه د کاپيسا د سلطنت تابع وه، خو بيا وروسته د کشمير باجگزاره شوه. ۱
دې سلطنت تر دې وروسته لا پراختيا وموندله او محيط يې تقريباً ۴۰۰ لي ته ورسيدله شماله له
واورو په پتو غرونو او د نورو درو په استقامت او نورو غرونو محاط شو.
پخپله د پایتخت محيط ۱۰ لي شو. ۲

د کاپيسا ښار د پلازميني په توگه هغه وخت منځ ته راغی چې د ستراتيژيکي، اداري او تجارتي
موقعيت له مخې يې خاص اهميت پيدا کړ لکه چې ويل کيږي د کاپيسا ښار تر يوه وخته پورې د يوه
ښار په توگه او بيا وروسته د يوناني پاچاهانو د مرکز او د پلازميني په حيث شهرت وموند. ۳

کاپيسا - بگرام د کوشانيانو په دوره کې:

تاريخي اسناد ښيي چې زموږ په هېواد کې د کوشانيانو د واکمنۍ په راتلو سره ورو ورو د يونانيانو
د واکمنۍ ساحه تنگيدله. لکه وروسته له هغې چې کوشانيانو د يونانيانو ځای ونيو، دا وه چې يونانيان
په جبري ډول د هندوکش په جنوبي سيمو کې محدود شول، تر څو چې د (۵۰ ق. ميلادي) په شاوخوا کې
کوشانشاهانو د هندوکش جنوبي برخو ته هم راخيږه شول او په کابل کې د يونانيانو وروستنی پاچا
(هريالوس) خپل ځای کوشاني پاچا (ويماکدفيز) ته ور پرېښود او له دې تاريخ وروسته کاپيس د
کوشانيانو د پایتخت په توگه رامنځ ته شو او منځ ته ترقي شو. او د لوی کوشان شاه (کنيشکا) په دوره
کې د کوشانيانو د پراخې او سترې امپراطورۍ تابستاني پایتخت وپيژندل شو. ۴
کاپيسې چې د کاپيسا مرکز ؤ او نن ورځ په بگرام شهرت لري د خپل عروج او ودانۍ مرحلې يې
تيرې کړي دي.

۱ تاريخ افغانستان، ج ۲، ص ۵۰۷

۲ پورتنی اثر ص ۱۷۱، ۱۷۳

۳ افغانستان در پرتو تاريخ، ص ۱۷۱

۴ افغانستان در پرتو تاريخ، ص ۱۷۱، ۱۷۳

کاپیسی نه یوازې د افغانستان د مشهورو ښارونو څخه و بلکې په بیلابیلو دورو کې له یونانیانو څخه نیولې تر کوشانیانو پورې د لرغوني افغانستان پلازمینه وه.

له کاپیسی نه په بگرام شهرت موندل:

د تیرو بحثونو څخه دا نتیجه اخیستل کیږي چې کاپیسا نه یوازې زموږ د هېواد د ستر ښار مفهوم افاده کوي بلکه یو وخت د سلطنت حیثیت یې هم موندلې دي. او کاپیسی بیا د هغه مرکز او پلازمینه معرفي شوي ده خو بیا وروسته په تاریخي منابعو کې له کاپیسی څخه یادونې شوي نه ده او په بگرام یې شهرت پیدا کړي دي په دې باب (افغانستان در پرتو تاریخ) کې داسې معلومات وړاندې شوي دي وروسته له هغې چې د یونانو باختري د پاچاهانو سلالی د (ریستی) قومونه تر فشار لاندې د (بکتر) (بلخ) او (باکتریان) (باختر) پریښودلو ته مجبور شول او د هندوکش جنوب ته رانښکته شول نو د عبدالله برج تر څنګه چې هلته یوه ودانۍ وه او د جوړیدو نسبت یې مقدوني سکندر ته کیږي په دغه ځای کې یې د (نوي شاهي ښار) یعنې (بگرام - کاپیسی) د ښار په جوړولو لاس پورې کړ (د بگرام د نوم تسمیه خود مخه ښودل شوي او د شاهي ښار معنا یې درلودله).

او که موضوع ته یو څه صراحت ورکړ شي د یونانیانو باختري د سلسلې دغه وروستنی پاچا (هیلوکلس) و چې له بلخه یې پلازمینه (مرکز) کاپیسی ته انتقال کړ، دا وه چې د میلاده د مخه د دوهمې پیړۍ په لومړنیو کې کاپیسی مرکزي او پایتختي حیثیت پیدا کړ.

د یونانو باختري پاچاهانو د یوې نیمې پیړۍ په شاوخوا کې په کاپیسی کې د افغانستان او هند په ډېرو پراخو سیمو سلطنت وکړ. ۱

د مسیحي پیړۍ په پیل او یا ترې یو څه موده د مخه ستر کوشانیان لکه یونانیان له باختره د هندوکش جنوبي لمنو ته رانښکته شول او په کاپیسا کې یې د باختر د یونانیانو پر ځای یې واکمنی پیل کړه او د هغو قایمقام شول او د امپراتور کنیشکا د برم او ددبې په دوره کې پخواني بگرام (کاپیسی) د زیات اهمیت درلودونکي شول چې حدود یې د مخه معرفي شول. او د کوشان شاهانو تابستاني پلازمینه وګرزیدله.

تر سترو کوشانشاهانو وروسته بیا هم کاپیسی خپل مرکزي اهمیت له لاسه ورکړي نه و لکه چې کوچنیو کوشانیانو (کیداریانو) په وخت کې هم بگرام د پلازمینې مقام درلود. او تردوی وروسته د یفتلشاهانو یوې څانګې دا ښار بیا هم خپل پایتخت وګرزاوه.

هېوان تسنگ چې دا دوهمې پیړۍ په اوږدو کې یې دا ښار په خپلو سترګو لیدلې دي شهادت ورکوي په ۶۲۲ میلادي چې د بامیانو له لارې د کوهدامن او کوهستان حوزې ته راننوت او نژدې یوه

مياشت دې ښار ته نژدې و اوسیده. نو د نوموړي د یادداشتونو له مخې سلطنتي کورنۍ په دې وخت کې (کشتریه) نومیدله چې لغوي مفهوم یې (د جگره مارو نجباوو) کورنۍ وه او د (کوشانانو یفتلي) له سلالی څخه عبارت وه کومه چې د کاپیسا د سوق الجیشي اهمیت له امله له رونقه لویدلي او رتبیل شاهان چې پخپله د پوځي قواوو سپه سالاران هم وو په بالاحصار کې د خپل تقرر سره د کاپیسي د ښار اهمیت یې له پامه غورځولي ؤ. په دې کې شک نشته دي چې د کاپیسا څخه مرکزیت یو دم او ناڅاپه کابل ته نه دي منتقل شوي یعنې لومړنۍ ښار (کاپیسا) تجارتي او مذهبي مرکزیت او دوهم ښار (کابل) پوځي او سوق الجیشي موقعیت درلود او دې دواړو ښارونو تر یوه وخته پورې د خپل مرکزیت موازنه ساتلې وه. د دې خبرې د اثبات د پاره دا نظریه موجوده ده چې د مخه ترې یادونه وشوه چې دا د کاپیسا په باب د چینایانو او د کابل په باب د عربو یادونې وي، دا وه چې ورو ورو د کاپیسا اهمیت مخ په زوال ؤ او کابل د عربو د حملو د مداومت په جریان کې د مرکزیت غښتلیا موندله.

۷۵۱ او ۷۶۹ میلادي کلونو ته په نژدې وختونو کې چې (وو کونگ) چینایي بل سیاح گندهارا ته راځي چې دا وخت هم کاپیسا مرکزیت درلود او دا موضوع د موسیو فوشه د نظریې په اساس تر ۱۷۶ هجري ۲-۷۹۲ میلادي پورې دوام کړي دي. او دا هغه وخت دي چې ابراهیم بن جبرائیل؟ د برمکي فضل بن یحیی په امر چې د خراسان والي ؤ د غوربند د درې له لارې په کاپیسا حمله وکړه او د دې ښار بودایي مذهبي آبدات یې وران کړل. له دې نیتې وروسته کاپیسا د کوشاني او یفتلي عناصرو څخه تشکیله شوې وه.

هغه وخت چې په ۱۴۴ه کې هیوان تسنگ له هنده راوگرزېد، لا تر دغه وخته پورې دغې کورنۍ په بگرام کې سلطنت درلود او بگرام خپل پایتختي موقعیت له لاسه نه ؤ ورکړی. ۱

له کاپیسي څخه کابل ته د مرکزیت انتقال او د کاپیسي په متعلق وروستي

پېښي:

د اسلام تر ظهوره پورې کاپیسي بگرام په تاریخي پېښو کې یادیده خو کله چې د اسلامي فتوحاتو لمنه تر کابله راوړسیدله نو په پېښور کې د عربي لیکوالو له خوا د کاپیسي په نسبت له کابله زیاته یادونه کیدله.

احمد علي کهزاد په دې باب تفصیلي معلومات وړاندې کړي دي او وایي:
کله چې عربي مبلغین او لښکریان د افغانستان په لویدیزو پولو کې رانښکاره شول او بیا د سیستان

۱ افغانستان در پرتو تاریخ، ص ۱۷۴، ۱۷۵

ودانو سیمو لکه زرنج، ذالق، کرکویه او نورو برخو ته راوړسیدل تردې وخته پورې هم بگرام خپل مرکزیت له لاسه نه و ورکړی. خو د دې ترڅنګه د کابل موجوده ښار د غرونو او د هغو پر سر باندې دیوال په لرلو سره زیاتره د سوق الجیشي له مخې مساعد ؤ نو په مراتبو، سره یې د بگرام اهمیت راښکته کړ او ورو ورو پېسې اداري مرکز په تیره بیا د پوځي چارو مرکزیت کابل ته را نقل شو. په دې اساس رتبیل شاهان چې عرفاً کوشاني یفتلي وو د کابل د ښار د استحکام او د هغه د غرونو د پاسه د دیوالونو له پلوه چې د یفتلیانو په وخت کې جوړ شوي وو د کابل د دې ستراتیژیکي موقعیت څخه داسې ګټه واخستله چې نژدې د کاپیسی نوم له خاطر اتو څخه ووهل شو او په ټولو تاریخي آثارو کې دا وخت د کابل او د هغه د دفاع څخه د عربو د حملاتو په مقابل کې یادونې شوي دي، لکه څنګه چې د چینایي سیاح یادا د اشتهونه شاهدي ورکوي، د مسیحي دوهمې پیړۍ په نیماي کې کاپیسا ته د تګ راتګ لار د عربو د سپاهیانو د حملو پر مخ تړلې نه وه نو له دې کبله د اوومې پیړۍ په دوهمه نیماي کې او د اتمې پیړۍ په جریان کې چینایي منابعو له کاپیسا څخه او عربي مؤخذونو له کابله بحث کړی دی. او د دې موضوع علت دا دی چې چینایانو د کاپیسا د دولت (کۍ پن) په ملاتړ دا خبره په خپلو دفترونو کې ثبت او تکراروله او عربو هغه مقاومت د کابل په دیوالونو او استحکاماتو کې لیده نو زیاتره یې له دې ځایه خبرې کولې، حقیقت دا دي چې کاپیسا خپل تاریخ د ژوندانه وروستنی شیبې تیروي او دا ځکه چې د کاپیسی نوم په تاریخي آثارو کې نه دي یاد شوي او هغه هم یو ځل البیروني په خپل کتاب (مال الهند) کې د کاپیسی په صورت یاد کړي او دا هم یوه کیسه ده چې د پخوانو زمانو څخه بحث کوي له دې وخته راهیسې بیا د کابل څخه یادونې کیدل که څه هم د کابل نوم په عربي ماخذ کې شهرت درلود او رتبیل شاهانو په دې ښار کې حاکمیت درلود خو اصلي علت یې لکه چې ولوستل شو د کابل سوق الجیشي اهمیت ؤ.

په هر حال قراین په دې دلالت کوي چې د اتمې میلادي پیړۍ په وروستیو او د نهمې پیړۍ په لومړیو کې د افغانستان مرکزیه قطعي ډول له کاپیسی څخه کابل ته را نقل شوی ؤ او د کاپیسی ښار تر زرو کلونو وروسته په بشپړه یا کمه توګه خپل موقف کابل ته پرېښودلی ؤ او تردې وروسته هرې منبع او مؤخذ د کاپیسی نوم هېر کړی او د کابل نوم عمومیت پیدا کړی ؤ. دا وخت د کاپیسی ښار د سوق الجیشي اهمیت د ورکولو سره جوخت مذهبي او اداري اهمیت هم له لاسه ورکړی ؤ او د اسلام د مقدس دین د خپریدلو په وجه زیاتي د بودايي مذهب پیروي ته حاجت پاتې نه ؤ. خو بیا هم لکه چې د دې سیمې اهمیت وښودله په راوړوسته زمانو کې هم کله کله دا سیمه د پام وړ وګرزیدله لکه چې د مغولي همایون پوځي قرارګاه، د امیر حبیب الله خان په دوره کې، د مقدوني سکندر د قفقاز د سکندر یې پر ځای د جبل

السراج مانې جوړه شوه که څه هم د هغه د پاچاهۍ د مرکزیت حیثیت یې نه درلود خو بیا هم یوه تاریخي سیمه شمېرل کېدله.

(تاریخ افغانستان ج ۲) کې د کاپیسا د اهمیت د مخ په زوال پېښې داسې بیان شوي دي:

که څه هم یو څه تکراري شکل لري خو یادول یې بې اهمیت نه شمېرل کېږي.

په ۳۲ هجري / ۶۴۴ میلادي کې چې هیوان تسنگ د کاپیسا پایتخت ته راوړسید او نوموړي په دغه ښار کې شخصاً د پاچا سره ملاقات وکړ او بیخي کابل ته راغی او علت یې دا و چې د اسلامي فتوحاتو لمنه مخ په پراخیدو وه.

د سیستان د تاریخ په شهادت عبدالله بن ابی بکره په ۵۱ هجري / ۶۷۳ میلادي سیستان ته راغی په بست، رخد او کابل (زنبیل) کې محاربه وکړه او بالاخره یې په دوو زرو درهمه یې د کابل د پاچا سره سوله وکړه.

نو که چېرته د سنې، تاریخ او ماخذ پورې مربوط واقعات وکتل شي د اوومې پېړۍ په دوهمه کې او د اتمې پېړۍ په جریان کې چيني منابعو د کاپیسا د ښار، (لکه چې د مخه هم پرې بحث وشو) عربي او فارسي منابعو له کابله یادونې کړي دي.

تر هیوان تسنگ وروسته وروستنی زایر چې زموږ هېواد ته راغی په همدې وخت کې یې وکولای شو چې د کاپیسا او باختر له لارې هند ته لاړ شي او دوی یې له دوو تنو څخه عبارت دي یو یې (وانگ هیوان تسو) چې د چین د نماینده گۍ وظيفه یې په غاړه درلودله او بل یې (هیوان تچاو) ؤ چې د دوهم ځل د پاره یې هند ته د تگ نیت کړی ؤ.

لومړنی شخص په ۶۰۰م - ۶۵۹ میلادي او دوهم شخص په ۵ - ۶۴۴، کې سفر کړی ؤ دوی د باختر او کاپیسی د مملکت له لارې تیر شو او هند ته لاړل، خو په دې ترڅ کې د عربو د لښکرو حملو ورته موقع ورنه کړه چې هلته راستانه شي ځکه چې د لارې سره د نیپال (تیبتيانو) او کاپیسا (تاشي یانو) یعنی عربو نیولي ؤ او تگ راتگ مشکل شوي ؤ، په نتیجه کې هیوان تچاو په مرزي هند کې پاتې او بیا هلته مړ شو.

د فرشته د لیکنې له مخې چې عربو په ۴۲ هجري / ۶۴۴ میلادي پر کابل حمله وکړه ممکن یو څه د مخه وي او دا ځکه چې په دې وخت کې هم بودايي سیاحانو او د چینايي استازو تگ راتگ د کابل سیمو ته جریان درلود. له بلې خوا نه څه رنگه چې (وانگ هیوان تسو) له نیپاله مراجعت وکړ او هغه کال چې (هیوان تچاو) غوښتل له کاپیسا څخه راستون شي معلوم نه دي خو د سیستان د تاریخ په حواله څرگنده ده چې په ۵۱ هجري / ۶۷۳ میلادي عبدالله بن ابی بکره کال ته راوړسید. نو په دقیق ډول ویل کېدای شي چې له ۶۶۵ میلادي - ۶۷۳ که څه هم د هېواد په لویديزو سیمو کې د عربو حملې روانې وې

په ۶۷۳ میلادي عبدالله بن ابي بکره د رتبیل شاه سره سوله وکړه او دا وخت د کابل او کاپیسا سلطنت مضمحل شوی نه و.

په دې کې شک نشته دي چې د پورتنی تاریخ وروسته د کاپیسا د پاچاهانو ترمنځه لکه چې عربي او فارسي مؤخذونو ښودلې ده. د رتبیل شاهانو او د عربو د رایرېل شوو لښکرو ترمنځه چې معمولاً د خراسان او سیستان د والي له خوا رایرېل کېدل د اموي خلافت په ټوله دوره کې لشکر کشي او جگړې روانې وې رتبیل شاهان او دایان «برهمن شاهان له زرنج، رخد خڅه نیولي تر کابل او کاپیسا او هر چیرته د جگړې په میدان کې شخصاً حاضر وو او د کابل سیمې تر دې وخته پورې د هغوی په لاس کې وې.

لکه چې لیدل کیږي په (۵۷۱ میلادي) او (۷۶۹ میلادي) کې بیا بل چینایي زایر چې (وو کونگ) نومیده گندهارا ته راغی او ترکي نژاده محلي امیر سره یې وکتل چې د کاپیسا او کابل پاچاهانو تابع و، نوموړي وروستی چيني زایر دي چې زموږ ملک ته راغلی دي او ترده وروسته د اتمې پیړۍ په اوږدو کې هغه سیلانیان چې هند ته راتلل او بیا چین ته ستنیدل د سمندر له لارې یې تگ راتگ درلود.

هغه وروستی حمله چې په کاپیسا وشوه د خراسان د والي فضل بن یحیی په امر د ابراهیم بن جبل (رائیل) له خوا (په تېر روایت کې بن جبرائیل ښودل شوي دي) نوموړي د هارون الرشید له خوا د خراسان والي مقرر شوی و.

په ۱۷۶ هجري ۳- ۷۹۲ میلادي د (غوروند) (غوربند) له لارې د کاپیسا په شمالي برخو حمله وشوه او د یعقوبی د شهادت له مخې په دې حمله کې شاهي ښار (کاپیسی - بگرام) لیرې او نژدې بودايي آبدات بالخاصه لوی او مشهورو معبد (شابهار) یعنی شاهي معبد چې چینایي زایرینو (هیوان تسنگ)، (وانگ هیوان تسو) او (وو ونګ) ورته اشاره کړی او بې له شک هماغه (پخواني پاچاهي معبد) خڅه عبارت دي وران شو.

د موسیو فوشه د نظریې له مخې د عربو د دې سخت گوزار له کبله چې پر کاپیسا وشو کاپیسا خپل اهمیت او مرکزیت له لاسه ورکړ او شاهي پایتخت له شماله جنوب ته د یوې سلسلې تپو او د غرونو شاته یعنی کابل ته منتقل شو.

لکه چې وویل شو چینایي سیلانیان بالخاصه هیوان تسنگ چې پوره یوه میاشت د شالوکیه معبد (د چینایي یرغملو معبد) یعنی دا د هغو چيني یرغملو معبد دي چې د چيني سینکیانګ د شهزاده گانو په شمول کنیشکا په چین کې د خپلو فتحو په وخت کې گرونیولي وو) د کاپیسا په خوا کې اوسیده او دده یادداشتونه په دې وخت سره لیکل شوی دی چې له کابل خڅه یې کومه یادونه نه ده کړي، خو د نوموړي او دده د ملگرو دا چوپتیا د دې دلیل کیدای نه شي چې معاصر کابل مخکې یا وروسته دده د تگ

راتگ له تاریخ څخه خارجي وجود نه درلود، ځکه چې د بودايي معبدونو بقاياوې په شيوه کې، ساکا، کمري، چکري، گل دره، حتی د بودايي معبدونو بقاياوې په مرنجان تپه، پنجه شاه، خواجه صفا، خواجه روشنایي، تپه خزانه (د چند اول د هزار قلعه د پاسه) تپه سلام، سخي مینه او علي آباد باندې حکم کوي چې په دې ټولو ساحو کې د غرونو او تپو په پوزو کې بودايي معبدونه، استوپې، شیوايي او هندويي بتکدي او د آفتاب پرستی او برهمنی معبدونه موجود وو.

او حتی د سترو کوشانیانو د سلالی دوهم پاچا (ویماکد فیزس) پورې متعلق مسکوکات کشف د شیوکیو په استوپو کې بڼی، لکه چې د مسیحي دوهمې پړۍ په نیمايي کې نوموړي استوپه ودانه وه، چې په یو روایت زیاتره یې د یعقوب لیث صفاري له خوا د کابل د بالاحصار تر نیولو وروسته وړانې شوي.

په هر صورت که څه هم دقیق معلومات نشته، بیا هم قراین او پېښې په غیر مستقیم ډول په دې دلالت کوي چې له کاپیسا څخه مرکز شیوايي او بودايي فامیل ته د رایانو او یا هندو پاچاهانو ته انتقال وموند چې په ۷۹۳ میلادي په شاوخوا یعنی د کاپیسا د امپراطوری په وروستیو کې صورت موندلي دي او دلته د پوځي ملاحظاتو تر څنګه مذهبي ملاحظات هم موجود وو، ځکه چې د برهمنیانو او هندوانو د پاره د کاپیسا او کابل څخه د لوګر د رود حوزې ته معتبره او مهمه ده.

باید وویل شي چې له کاپیسي څخه کابل ته د مرکز انتقال په یو کړت نه دي شوي او دا ځکه څه وخت چې کاپیسا مرکز و کابل هم موجودیت درلود او کاپیسا هم د کابل د مرکزیت موندلو وروسته هم باقي و لکه چې د اسلامي دورې مسکوکات په کوفي خط هلته پیدا شوي وو، د دې نظریې تاییدونکي دي په هر حال کابل یوه اوږده موده د برهمن شاهۍ پایتخت نه و، ځکه چې د صفاري کورنۍ د فشار له مخې یو ځل بیا د جنوب د شیواني کابلشاهانو مرکز به (ویهند) یعنی د اټک غاړو ته منتقل شو. ۱

د رایان کابلي یا برهمني کابل شاهانو د سلطنت په لومړیو کې د نیمي پېړۍ څخه زیاته موده کابل پایتخت پاتې و.

د کوشانیانو په دوره کې د کاپیسي - بگرام مدني عروج او آثار:

د تاریخي اسنادو په حواله کوشانیان په (۱-۲) او ۳ مسیحي پېړۍ کې په بگرام کې میشته شوي وو.

په تېره بیا د ستر کنیشکا په دوره کې دا نقطه د هغوی د امپراطوری پسرلنۍ پلازمینه وه، نو طبعاً په خپل وخت کې له اجتماعي نقطه نظره د زښته زیات اهمیت درلودونکي و. څه رنگه چې د (گریکو بودیک) صنعت زیاته ترقي درلودله نو په کاپیسا کې زیات شمېر صنعتگران د معبدونو په جوړولو او

هیكل تراشی- بوخت وو که څه هم په بگرام کې د دین آزادي موجوده وه خو کوشانشاهانو د بودیزم سره د خاصې مینې درلودلو له کبله هغه ته زیاته ترقي ورکړه تر څو چې بودیزم رسمي شکل او آئین وگرزېد، نو له همدې کبله د کوشانیانو په زمانه کې بالخاصه د ستر کنیشکا په وخت کې په بگرام او د غزني ښکلي حصار په لمنو کې معبدونه او استوپی جوړې شوي دي چې زر تنه عالمان او راهبان هلته اوسیدل د دې آئین نفوذ د اسلامي فتوحاتو له امله له منځه لاړ. کنیشکا د علم دوستی او دیانت پالنې له مخې چې یې درلود د وخت زښته زیات عالمان او پوهان د خپلې امپراطورۍ له شاوخوا څخه پر ځان راټول کړي وو. هیوان تسنگ چینی نامتو سیاح چې کاپیسا ته را رسیدلي او د هغه په باب یې ډېر ښه او زیات یادداشتونه قید کړي دي.

بگرام په سیاست او تجارت کې هم زیات اهمیت درلود.

له نن څخه زیات دوه زره کاله د مخه بگرام یا کپیسا د یوې کندوالې په توگه پروت دي او هغه کیندنې چې په دې سیمه کې تر سره شوي دي د دې لرغونې ښار له برمه ډک تاریخ نیسي. ۱
د کاپیسي بگرام د ښار د اهمیت له پلوه په ۱۹۳۶ - ۱۹۴۱ میلادي پورې په ترتیب سره د هغه په مختلفو برخو کې د فرانسوي لرغون څیړونکي هیئت له خوا کیندنې وشوې او قیمت بها آثار هلته کشف شول د کوشاني پاچاهانو لکه ویماکد فیزس، کنیشکا، هولیشکا، واسودوا، مسي مسکوکاتو د سترو کوشانیانو واکمنۍ د تمرکز په ټینګښت دلته ۱ - ۳ میلادي پېړۍ پورې شاهدي ورکوي.
موسیو گیر شمین د هغه کیندنې په اثر چې په ۱۹۴۱ میلادي په وروستیو او د ۱۹۴۲ میلادي په اوږدو کې په بگرام کې وکړي او په نتیجه کې زیات مسکوکات کشف شول او په هغه راپور کې چې د کابل موزیم ته وړاندې شو داسې نظریه ورکوي چې د کاپیسي ښار د یونانو باختری د سلطنت د عروج او تعالی په دوره کې د دوهمې میلادي پېړۍ په لومړنیو کې بنا شوي دي، په دې ترتیب دا ښار د کوشانیانو تر ظهور د مخه تاسیس شوي دي او د کوشاني دولت د تاسیسیدلو سره د خپلې ترقۍ او تکامل پراوونه یې وهلي او عظمت ته رسیدلي دي.

د ستر کنیشکا په زمانه کې د آریانا د کوشاني امپراطوري دا ورې پلازمینه وه، رنګارنګ منقوش او مصور ښیښي قیمتداره لوښي چې د آسیایي مدیترانې د غاړو د ښارونو د ښیښي جوړولو د کارخانو محصول دي، د ملغلرو د اېښودلو د عاج مخصوصې صندوقچې جوړې شوي، (ماتورا) او د چيني ساخت د لوښو بقایاوې چې دا ټول د شاهي عماراتونو د سالونونو د تزئیناتو د پاره و. د بگرام کاپیسي د ښار په مرکزیت دلالت کوي، او څرګندېږي چې د کوشانیانو د امپراطورۍ د دوښۍ پلازمینې شاهي مانۍ گانې د هغه وخت د دنیا په ډېرو تجملې محصولاتو مجللي شوي وې نوموړي ښیښه ایز

لوبيني د هغو بیلونکو لوبنیو چې درلودل یې په یقیني ډول ثابتوي چې د لومړۍ او څلورمې میلادي پېړۍ تر منځه کاپیسی مرکزیت درلود.

لکه چې موسیو هاکن څرگندوي د (اگوست) د سلطنت له وروستیو کلونو (۶۳/۱۴ میلادي) نه د کونستانتین د سلطنت تر وروستی پورې (۲۲۷ میلادي) د کوشاني او رومن دولت تر منځه د سوداګرۍ اړیکې ټینګې وي، او د بلې خوا نه دا هم څرګنده ده چې د هند د شمالي برخو او روم تر منځه اړیکې د (اگوست) (۶۳-۱۴ میلادي) تراچان (۱۱۷-۲۹۸ او هارډین (۱۲۸-۱۱۷ م) میلادي) تر منځه زیاتې ټینګې شوي دي. او څه رنگه چې د هند شمالي سیمې په دې وخت کې د کوشانیانو د امپراطورۍ یوه برخه وه نو ویلای شو چې کاپیسی او (پوروشاپورا) (پینسور) د کنیشکا د ویني پایتخت ډېر زیات آباد او د امپراطورۍ د مرکزونو په توګه د باندینۍ نړۍ سره زیات تعلقات درلودل، نو د تعجب خبره نه ده چې د بگرام له کنډوالو څخه د رومن ښیښه اي لوبني د جګړې او غیږې نیولو د صحنو سره (ګلا د باتورونه) کشف شو، ځکه چې دغه لوبني د رومن د امپراطورۍ د استازو په لاس د سوغاتونو په ډول دلته رارسیدلي او یا سوداګرانو د ځانونو سره راوړي وو.

په همدې ډول د چین ساخت لوبني چې اصلاً د لرګی څخه وو او د لوبني ګرد چاپیری فلزي کړی درلودله او باندنۍ څنډه یې په (لاک) دونی په ډول رنگ آمیزي او نقاشي کوله د (هان ها) د سلطنت د زمانې یادګارونه دي. د ملغلرو اېښودلو د پاره د عاج څخه جوړ شوي مخصوصي صندوقچې د (ماتورا) (هند) ساخت د امپراطورۍ د داخلي محصولاتو څخه وو. د دې صندوقچو د څنډو ټوټې د عاجي نورو یو شمېر لوايو چې هر یو په ځانګړي لیک منسبت، نقاشي او رنگ آمیزي شوي د د نیا د عاجي آثارو له زښته نفیسو او زښته زیاتو سترو مجموعو څخه شمېرل کېږي، چې د کاپیسی له ښاره لاس ته راغلی او د کابل د موزیم پورې یې تعلق درلود.

د شاهي عمارتونو د محوطې د باندې د کاپیسی د ښار د محوطې د داخلي برخو په ختیز کې د ښار په بازار کې هم د (موسیګرت) له خوا کیندنې وشوې او په نتیجه کې یوه سلسله دکانونه د ختینو لوبنیو سره چې خاص د اېښودلو د پاره وو کشف شو. د دې ځینو لوبنیو څنډې په مختلفو ټاپو باندې ښکلي کړي شوي دي. د بازار د دې رستې له دکانونو څخه زیاتې سکې تر لاسه شوي او ګردو د کوشاني پاچاهانو پورې تعلق درلود. د بازار او د کانونو څخه ښکاره څرګندېږي چې د کاپیسی د شاهي ښار د برجونو او حصار په دننه کې کافي خلکو هستوګنه درلودله.

موسو ګیر شمن په بگرام کې د کیندنې د شپږمې او اومې مرحلې په جریان کې چې په ۱۹۴۱ میلادي او ۱۹۴۲ میلادي کې تر سره شوي، د یو بل پسې ۵۳۹ قلمه شیونه، لوبني او سکې کشف شوي چې زیاتره یې سکې او ختین لوبني دي، د دې مسکوکاتو په منځ کې چې شمېر یې سلهاوو قلمونو ته

رسیري داسې سکې هم شته دي چې تر اوسه یې نوعیت معلوم نه دي. ۱
د کاپیسی-بگرام په ښار کې حتی په یوه یا دوو څنګ په څنګ کوټو کې د ګاونډیو هېوادونو
محصولات داسې خوا په خوا ایښودل شوي وو چې انسان ورته په تعجب کې پانې کېده او دا شیان یو د
بل پسې په ترتیب سره په درو دستو ویشل کېږي:

۱- یوناني او رومن آثار

۲- هندي آثار

۳- چینایي آثار ۲

د کاپیسی-بگرام نور تاریخي آثار:

لکه چې تاریخي اسنادو په اثبات رسولې ده کاپیسی-بگرام چې د ستر کنیشکا په زمانه کې د هغه د
امپراطورۍ له برمه ډکه پلازمینه وه او د نړۍ د ځینو هېوادونو د مناسباتو په متعلق یې پراخ نړیوال
شهرت او مدني عظمت درلود، همیشه د نړۍ د لرغون پیژندونکو پاملرنه خاتمه را اړولې ده او د هغوی
د کیندنو په نتیجه کې لاغني او مبتکر او نفیس اثار لاس ته راغلي دي.

د کاپیسی په جلګه کې ډېر تاریخي علمي مستقیمو او غیر مستقیمو او اتفاقي کیندنو په نتیجه یو
شمېر تاریخي اثار او ښې لاس ته راغلي دي او په دې سربېره د (پای تاوه) (استرغچ)، چاریکار، جبل
السراج، پنجشیر، بگرام، د عبدالله برج د توپ غر، نجراب او نورو زیاتو سیمو کې د خاورو پرمخ
ځینې تاریخي اثار لیدل شوي دي.

هغو کیندنو چې په ۱۳۰۷ شمسي په دې ځای کې د (مسیو هاکن) له خوا تر سره شوي مثبتې نتیجې
یې ورکړي دي. او د عبدالله برج (شاهي ښار) په موضع کې یو لوی ډنډ (حوض) د شیبستی ډبرو له ټوټو
څخه جوړ شوي دي او د تزئیناتو او نورو سره موجود دي، د هغه ځای کلیوالو خلکو د دې ډنډ د مدور
شکل او لوی دیوال په مناسبت د هغه ډنډ یوه ډبره د (طبق رستم) په نامه یاده کړې وه. دا ډبره اصلاً د
عبدالله برج د لمر لویدیز خواته د جمشید خان په کلي کې وه خو امیر عبدالرحمن خان هغه د فیل په
واسطه اوسنی ځای ته راوړې وه.

د پاتیاوه د کشف شوو آثارو په منځ کې چې د کابل په موزیم کې موجود وو د (تخت الشجر) یو
هیكل دي.

پر پاتیاوه سربېره د کاپیسی د نورو سیمو څخه لکه جبل السراج، چاریکار، پنجشیر، او نورو څخه

۱ تاریخ افغانستان، ج ۲، ص ۲۳۴

۲ همدغه اثر، ص ۳۸۱

هم مهم تاریخي آثار تر لاسه شوي دي. ۱

د نولسمې پیړۍ په لومړۍ نیمایي د افغان-انګلیس د جګړو په وخت کې یو شمېر انګلیسي څیړونکو یا په پټه او یا د افغاني حکومت په اجازه او حمایه په بگرام او د افغانستان په نورو تاریخي سیمو کې څیړنې وکړې چې ډېر مشهور څیړونکي یې (مسترولسن)، (مسن) او (ماتي برګر) ؤ او یوازې (مسن) د پاچاهانو لس زره سکې موندلي دي او د (مسن) او (ولسن) د لیکلو شوو کتابونو موضوع همدې مسکوکاتو او د افغانستان د معبدونو مکشوفه نورو شیانو تشکیل کړې وه.

د کاپیسا پایتاو:

د کاپیسا د مدني او فرهنگي ځایونو څخه یو هم پایتاو، چې د بگرام د شاهي ښار د کنډوالو د جنوب په ۱۲ کیلو مترۍ کې سرای خواجه ته نژدې موقعیت لري. د دې ځای بودايي معبدونه د تاکسیلا یا کسپسیلا د بودايي معابدو او مذهبي تاسیساتو سره تام شباهت لري په ۱۹۲۳ میلادي کې د لومړي ځل د پاره موسیو الفرد فوشه او موسیو هاکن فرانسوي لرغون پيژندونکي د افغانستان د لرغونو سیمو د پلټنو او کیندنو په ترڅ کې چې د کاپیسا، کوهدامن او کوهستان په اوږدو او پسرور کې یې وکړې. بالاخره د زراعتي سیمو په منځ کې یې یوه جگه برخه وموندله چې له (۲۰-۴۰) مترو پورې یې اوږدوالي او له (۱۰-۱۵) مترو پورې یې پسرور درلود او د یوه معبد د محل موقعیت یې ښوده.

فرانسوي پوهانو د ۱۹۲۴ میلادي کال په دسامبر کې په کیندنو کې چې په دغه ځای کې یې پیل کړې د یوه په زړه پورې هیکل تراشۍ لومړۍ ټوټه وموندله دا ټوټه د (سلیث) په تیره کې د (ساکياموني) هیکل ؤ که ښه ورته وکتل شي په دې مجسمه کې د هیکل له ولو څخه د اور شغلي هواته خپرېږي او د پښو له تلو څخه یې اوبه روانې دي.

د هیکل تراشۍ په دې ټوټه کې د بودا د صورت ګرد چاپیر روښنایي نیولې ده (برهما) او (اندر)، کینې اوبني خواته د ور نژدېوالي په حالت کې دي.

همداراز د کاپیسا د نورو سیمو څخه هم لکه د بگرام د شاوخوا او شینخان خیل مختلفې ورته پارچې لاس ته راغلي دي او پوهان دې عقیدې ته رسیدلي دي چې په افغانستان کې د کاپیسا سیمه د غني تاریخي اثارو درلودونکي ده.

له پایتايو د نوموړي پارچې نه په غیر د هیکل تراشۍ یوه بله پارچه هم موندل شوې ده، چې د هنر او خصوصاً د تاریخ له مخې ډېر زیات اهمیت لري، دا پارچه په اصل کې د یوې بلې کومې لویې مجسمې تخت ؤ چې په هغې کې کشف شوي وه که دغه پارچې ته وکتل شي نو لیدل کیږي: درې تنه

۱ آریانا دایره المعارف، ۷، ۷۸۰ مخ

کوشاني اعانه ورکوونکي، درې تنه ښځې او درې تنه ماشومان د يو سرې نه گرد چاپير ناست دي، دوی چې نوي دين منلي دي، خپل سوغاتونه يې هغه ته وړاندې کړي دي، د دوی ارتي چپني او زيږې موزې داسې ښيي چې دوی د کوشاني قبيلو پورې تعلق لري چې نوي له مرکزي آسيا څخه باختر ته راغلي دي.

د پايتاوي دغه کوچني کلي چې نن يې نوم او ښان معلوم نه دي د هېواد د لرغونو آثارو د هيکل تراشې دوي مهمې پارچې وړاندې کړي دي چې د تاريخ، فرهنگ او کمال د هنر له مخې اهميت لري او د يو نوم ورکې نقطې څخه د کاپيسا په تاريخ کې يو ځليدونکي پانه يې روښانه کړې ده. ۱

په بگرام کې په دې بودايي مرکز کې بر علاوه يو بل مرکز د (شتمرک) په نوم دی چې د بگرام د خرابو د ختيز په درې کيلو مترې کې د يوه غرگوتي چې خلک ورته کوه پهلوان يا پهلوان کوه وايي موقعيت لري دا معبد په کوشاني عصر کې د (معبد شالوکيا، يا معبد سريکه (ويهارا، وايي ۲

کاپيسې-بگرام (شاهي ښار) د څو منارونو د مجموعې په توگه

لکه چې په تېرو بحثونو کې معلومات وړاندې شول چې کاپيسې-بگرام، عبدالله برج او داسې نور هغه محلي نومونه دي چې د تاريخي توصيفي ماهيت له مخې يو مطلب افاده کوي او د دې تر څنگه په کاپيسا-بگرام کې نور محلونه هم شته دي چې د تاريخي اهميت له پلوه د کاپيسا-بگرام موقعيت ته خاص ارزښت ورکوي.

که څه هم تکراري بڼه به ولري خو بيا هم د ځينو نوو او تکميلي مطالبو د درلودلو له کبله پرې بحث بې گټې نه دي په کاپيسا کې د مقدوني سکندر تر راتگ د مخه هم ودانې او ښارونه موجود وو لکه چې د چينايانو د (کياپيس) او (کې پن) کلمه د دې ځای پر ودانې او آبادۍ دلالت کوي او د دې ځای اسان له پخوا څخه د چينايانو په دربار کې مشهور وو.

پر دې سربېره هغه وخت چې مقدوني سکندر د آريانه (هرات، او اراکوسيا (کندهار) له سيمو څخه د کوفن (کابل) سيمې ته راځي، تر اوسني کابل او د بودايي کابل (شيوه کې) څخه تيرېږي او په اوسني بگرام کې توقف کوي، دا اقدام د دې خبرې لوی دليل دي.

بگرام د اوسني کابل او تر بودايي کابل څخه په هغه وخت کې چې هر څنگه وزيات اهميت درلود. له دې نه بر علاوه د کاپيسا د ښار بگرام د ودانې اهميت نه يوازې تر ميلاده د مخه د درو پير يو په شاوخوا کې محدود و بلکه زر کاله وروسته هم د اوسني کابل او شيوه کې د ترو دانيو زيات و، لکه چې چينايي گرځندوی په ۶۳۱ ميلادي کې د مخصوص مذهبي ځايونو د ليدنې او د پوهانو سره د کتنې په خاطر

۱ آريانا دايره المعارف، ٧، ٧٨٠ مخ

۲ محمد اسحق، ابراهيمي، مراکز مهم آئين بودايي در افغانستان، ص ٧٢

دلته راغلی ؤ او د کابل په سيمه کې يې يوازې د کاپيسا د ښار په کتنه وکتفا وکړه او د اوسني کابل سيمې ته رانغی. ۱

څه رنگه چې کاپيسا د جغرافيايي موقعيت له مخې يو ميدان دي چې د مرکزي هندوکش د دروازو او د پنجشير د رودخانې مجرا په مستقيم ډول د اندوس (سند) د وادي سره نښلوي او د پکتيا د اراکوزي لارې يعنې د آريانا جنوبي او جنوب غربي برخې هم په دې باند پای ته رسېږي او د مراوداتو او سوق الجیش او تجارت له نقطه نظره د هر ډول آبادۍ د پاره ښه مستعد دي او د ده مرکزيت د دې سبب شوي دي چې دلته څو ښارونه آباد شي لکه د نيکايا، او پيانه، قفقاز اسکندريه، سکندري حصار او نور چې د هغې خرابي اوس هم موجود دي. او د نولسمې پېړۍ له لومړۍ وخت څخه يې د محققانو پاملرنه ځانته را اړولې ده.

کومو محققينو چې تر نورو زياتره يې د کاپيسا جلگې ته توجه وړ اړولي هغه څلور تنه محققين دي لکه:

دوه تنه يې انگليسان او دوه تنه يې فرانسويان دي.

يو تن انگليسي مستر چارل مسن (۱۸۵۲-۱۸۰۰ ميلادي) او يو تن فرانسوي مسيو گلوا د اگوست کورت (۱۸۶۱-۱۷۹۲ ميلادي) په عملي ډول په کاپيسا کې څېړنې تر سره کړي دي او د دوه نورې (مسيوژا) او (مستروسن) د منابعو په مرسته د دوو لومړنيو محققانو په مقايسه د کاپيسا د ښار د موقعيت صايب نظريات وړاندې کړل.

دا ده چې په بگرام کې دوی مشخصې نقطې موجودې دي.

- يوه يې عبدالله برج.

- او بله يې د يوه پراخ ښار کنډوالې چې تقريباً ۶۰۰ متره ليرې د جنوب په خوا کې پرته دي.

د موسيمو گريشمن د علمي کنيدنو او څېړنو وروسته چې د عبدالله برج په محوطه کې تر سره شوي، ثابته شوه چې دلته د مقدوني سکندر په زمانه کې د يونانيانو له خوا په محلي اصولو يوه پخه کلا چې گرد چاپيري يې حصار، بارو، برجونه او خند کونه درلودل ودانه شوی وه. او دا محل هماغه د نيکايا (نيسه) ښار دي چې (مستروسن) او (مکدونالد کړندل فوشه)، (هاکن) او (گريشمن) د هغې موقعيت په اتفاق سره په بگرام کې تثبیت کړي دي. او فوشه هغه (پخوانی شاهي ښار) بللي دي.

موسيو فوشه څرگندوي چې تر دې تاريخ وروسته يوه ماڼۍ او مستحکمه کلا تقريباً ۵۰۰ متره جنوب ته په يوه مستطيل شکل محوطې کې بلې خواته انتقال موندلي چې د هغې د موقعيت جھتونه د عبدالله برج يا (پخواني شاهي ښار) سره تفاوت نه لري، يوازې د تناسب د نقطه نظره هغه لويه ده ځکه چې

د نوي محوطې اوږدوالي ۴۵۰ متره او پسرور يې ۱۵۰ متره دي.

دا نوي مستطیل شکله محوطه د لومړنۍ سره په يوه برخه کې د تپې عمودي څنډې ته د پنډ ديوال جنوب شرقي يوه برخه نښلوي چې د اومو لویو څښتو څخه آباءه شوي وه. دی دریم حصار بازار، مانۍ گانې او د ښار عمده عمارتونه احاطه کول، د دې آبادیو مجموعه د یوې نوي محوطه په داخل کې دوه نیم کیلو متره احاطه لري او د باندنی اطراف ماحول یې د ښار قصبې پراختیا موندله او یو شمېر خلکو دلته ژوند کاوه. د دوی هدېرې اوس هم له ختینو څخه ډکې دي. د تپې د پیچ په امتداد کې لیرې چې د رودخانې په مجرا باندې حاکمیت لري معبدونه او استوېي پرتې دي او د مستطیل نما او مدورو ټاکلو شکلونو موقعیت له هغوی څخه څرگندېږي.

دغه نوي مستطیل شکله محوطه چې موسیو فوشه له خولې تعریف شوه، موسیو هاگن ورته (نوي شاهي ښار، وایي او دواړه فرانسوي څېړونکي هغه یو ښار بولي چې چيني ډاير هیوان تسنگ په ۶۳۲ میلادي هغه د کاپیسی د ښار د کاپیسا د مرکز په نوم یاد کړي دي. یو بله خرابه چې د کاپیسی په ډنډه کې د یو تاریخي ځای په موقعیت دلالت کوي (هغه سار سکندري) یا (حصار سکندري) دي.

دا کلا د اوسني کوه دامن یعنی سرايخواجه ته نژدې د کابل او سمت شمالي د پیاده رو یعنی سرايخواجه څخه یوازې د دوو کیلو مترو په مسافه وړاندې موقعیت لري او د کابل څخه یې مسافه ۲۵ کیلو متره ده.

څوک چې د دې کلا د خرابو او هغې ته د تگ راتگ د لارو سره بلدتیا لري نو د سکندر سار د سرايخواجه د شمالي سمت په اوسني سړک د انگورو د باغ او کرنې د مخکې شاته په شرقي افق کې چې یو شمېر غونډې گانې ښکاري او که ورپسې ښه وړاندې لار شي یو رودگي مخې ته راځي او د دینه هغې خواته د یوې نیمې سنگي او نیمې خاورینې تپې د پاسه د یوې کلا خرابه چې یو څه لویه ده څرگندېږي، د دې سیمې اوسیدونکي ورته د سکندر سار (سار سکندریه) وایي چې بې له شکه هماغه (حصار سکندریه) دي.

که د ستراتیژیکي ماهیت له مخې دې کلا ته وکتل شي په قطعي ډول حکم کیدای شي چې دغه خرابې د پخوانیو مستحکمو کلاگانو له بقایاوو څخه دي د رودگي د اوبو جریان په غرنی او شمالي اړخ کې د کلا یو ډول طبیعي خندق گنل کیږي. او د کلا نورې خواوې هم چې گودالونه او کندي لري او شواهد یې شته چې دا د کلا د هماغو سنگي او خاورینو تپو د پاسه پرتې دي.

^۱ تجسسات عتیقه شناسي در بگرام، موسیو هاگن، ص ۶

- رازقي نړیوال، د افغانستان استحکامی کلاوې، حصارونه او بلاحصارونه، میوند مطبعه، ۱۳۸۳، ۱۴۳-۱۴۶ مخونه

د کلا په گرد چاپیر کې پند دیوالونه او د هغوی مستحکم برجونه هم موجود وو. احتمال لري چې کلا څلور، دروازې درلودلې، چې د شرقي او غربي دروازو موقعیت یې په څرگنده توګه تشخیص کیدای شي او په یقین سره ویل کیدای شي چې د کلا عمومي مدخل د کلا په جنوبي بازو کې موقعیت درلود.

وروسته ثابته شوله چې د کرنې د مخکې د آبادولو په وخت کې تیرې او خښتې یې وړل شوي او د دې خښتو پیروالی د بگرام ښار د خښتو سره کوم توپیر نه لري لکه چې معلومه ده بگرام دوه میلادي پیړۍ د مخه د یونانیانو په عصر کې جوړ شوي دي او د سترو کوشانیانو په دوه رګې ۱-۲ میلادي پیړۍ پورې یې د خپل عروج دوره تېره کړې ده. سکندري سار د تاریخي اسنادو له مخه د پروان د سکندري په معاصر وخت کې ودانه شوې ده او په قطعي ډول د کوشانیانو په زمانه کې ودانه او معموره وه. (۴۰-۲۲۰ میلادي)

که څه هم په دې محل کې علمي کیندنې شوي نه دي خو د هغې څخه د خاورو د ایستلو په وخت کې یو څه اثار لکه مسکوکات، غمي، مهري او داسې نور شیان د یوناني او کوشاني د دورو پورې اړه لري. موسیو گیرشمن د دې کلا په کنډوالو کې کیندنې هم تر سره کړي دي. ۱

د قفقاز سکندریه:

دا سکندریه چې د کاپیسا-بگرام له مستحکمو کلاګانو څخه ده ځکه ورته د قفقاز سکندریه ویل کیږي، کله چې سکندر دغې سیمې ته راوړسید د هندوکش د هسکو غرونو په څوکو چې په سپینو او ورو پتې وې، د لومړي ځل د پاره سترګې ولګیدلې نو یې هغه د قفقاز د غرونو د څوکو په نوم یاده کړه او دا کلا یې هم د قفقاز د سکندریې په نوم ونوموله د لرغونې پیژندونکو د څیړنو له مخې د دې کلا موقعیت په پخواني پروان یا جبل السراج ته نژدې د سالنگ د درې په خوله کې واقع دي. خو بې له شکه د دې کلا موقعیت د هغې پخواني او ښکلي محل نوم دي چې هلته سکندر د پخې پوځي کلا په جوړولو لاس پورې کړ په لرغوني ادب کې د پروان نوم د پروانتا په شکل د یوه غره نوم دي او په اوستا کې ترې یادونه شوې ده.

وايي کله چې سکندر په ۳۲۸ قمري میلادي بگرام ته راوړسید نو یې د پنجشیر د سیند په غاړه په اوسني عبدالله برج کې (د مخه پرې بحث وشو) قرارګاه ونيوله او د واره یې د هغه محل د خوښیدلو له مخې د قفقاز د سکندري په جوړولو شروع وکړه. تر دې وروسته د پنجشیر او نورو سیندونو څخه تیر شو او د سالنگ خولې ته راوړسید. دغه محل یې د پوځي حاکمیت او سوق الجیشي خاص موقعیت له مخې د پریزات مناسب وموند نو یې هلته یې د یوې پخې کلا په جوړولو شروع وکړه څه رنګه چې ژمي

۱ رازقي نړیوال. د افغانستان استحکامي کلاوې، حصارونه او بلاحصارونه، میوند مطبعه، ۱۴۱-۱۴۲ مخونه


نژدې و د هغې د جوړولو په کار کې یې د پوره بېرې څخه کار واخیست. د دې کلا په جوړولو کې پوناني سپاهیانو او د کاپیسا د درو وگړو په مرسته له ۲-۳ میاشتو پورې د کلا باري او برجونه جوړ شول، سکندر او یوناني سپاهیانو دغه ژمي همدلته په کلا کې تیر کړ. اوس د دې سکندرېې کومه نښه نښانه په پروان کې پاتې نه ده مگر هغه زیات شمېر مسکوکات چې په نولسمه پېړۍ کې د کیندلو په نتیجه کې له هغه ځایه لاس ته راغلي دي دا خبره په اثبات رسوي چې یو وخت دغه محل یو ستزاداري او پوځي کانون ؤ. دا کلا د دوهم ځل د پاره د همایون له خوا (۹۵۵ هجري) له سره جوړه شوه چې په دغه وخت کې د ده د لښکر مرکز او مهمه قرارگاه وه.

وروسته بیا امیر حبیب الله خان همدلته د یوه معتبر ارگ بنسټ کېښود ۱

افغانستان دررتو تاریخ د اویانو خرابي ته چې په ریزه کوهستان کې پرته دي او د کره تاریخو ته هم اشاره کړي او وایي چې د لرغونې تاریخ په اوږدو کې دا ټولې مهمې خرابي یوازې د کاپیسی په نوم یادې شوي دي. او بگرام که څه هم ډېر پخواني نوم دي خو انتساب یې د دې سیمې سره تازه گي نه لري. په نتیجه کې ښایي وویل شي چې کاپیسی - بگرام پخواني شاهي ښار دا د هندوکش د لارو وړ، د خدای بن د روحانیونو او نجیباوو نجیب کلي د څو ښکلو فرهنگي، مدني، تجارتي، پوځي او د ستراتیژیکي ښارونو مجموعه زموږ د هېواد د لرغونو ښارونو په منځ کې خورا لوړ مقام لري. او دا ځکه چې نه یوازې زموږ د هېواد یو ښکلي لرغونې ښار دی چې د تیر روایت له مخې په افغانستان کې کشمیر کې یې موقعیت درلود یو اداري، تجارتي، مذهبي او سوق الجیشي ښار ؤ د دې په خوا کې د خپل بې ساری په زړه پورې موقعیت له مخې زموږ د لویو تاریخي مرحلې د امپراطورانو د امپراطورۍ د وښې پلازمینه هم وه او تاریخي برم یې حتی یو وخت نړیوال شهرت درلود. او د باندنیو سیاحانو هستوگنځي ؤ. د کاپیسا ښار که څه هم تر میلاده د مخه د دریمې پېړۍ په لومړي نیمایي کې تاسیس او د پایتخت حیثیت یې درلود، خو د کوشاني لومړي پاچا کنیشکا د پاچهي په زمانه کې ۱۲۰ - ۱۶۰ میلادي او د هغې سلالې په دوره کې یې زیات اهمیت درلود او د خپل وخت له سترو پایتختونو څخه ؤ. لنده دا چې ولې په تاریخ کې د کوهدامن، کوهستان، بگرام، چاریکار، تگاب، نجراب او نور مربوطات یې د کاپیسا په نامه یاد شوي دي؟ حال دا چې کاپیسا یوازې د شاهي ښار نوم ؤ او مؤرخان داسې لیکي چې د یوه پایتخت شاوخوا او نژدې قصبې او کلي تل د خپل پایتخت په نامه یادېږي. لکه چې اوس د کابل شاوخوا په کابل شهرت لري ۲

۱ افغانستان دررتو تاریخ، ۱۷۰ مخ

۲ آریانا دایره المعارف، ت ۷، ۱۳۵۵، ۷۸۳ مخ



۹ - گردیز

(د پکتیا ولایت دروازه)

زموږ د هېواد د لرغونو تاریخي ښارونو څخه یو هم د گردیز پخواني ښار دی چې د نورو تاریخي او مذهبي بیلگو تر څنګه د پوره سوق الجیشي اهمیت درلودونکي دي.

د گردیز موقعیت او څلور خواوې:

گردیز د کابل په جنوب کې د ختیز طول البلد د ۲۹ درجو او ۱۶ دقیقو او شمالي عرض البلد ۳۳ (۲۲) درجو او ۲۷ دقیقو تر منځه موقعیت لري.

گردیز د بحر له سطحې څخه ۲۲۵۳ متره لوړوالي لري او د کابل څخه د ۱۲۲ کیلو مترو غیر مستقیمې مسافې او د ۱۰۰ کیلو مترو په مستقیمه مسافه لیرې پروت دي.

څلور خواوې یې:

- د شمال خواته: د تیری کوتل

- د لویدیز خواته: زرمت (مموزایی) اوستوګن دي.

جنوب خواته: سپاهي خیل کوتل او ستو کنډو.

- د ختیز خواته: سید کرم ولسوالی او مچلغو غرک سیمې.

د گردیز د تسمیې وجه:

گردیز یا گردیس له دوو کلمو څخه متشکل دي:

(گر) او د (دیس) (دیز) چې (گر) د غر معنا لري، او (دیس) (دیز) د دژ، حصار او پخې کلا په معنا دي. گردیز د اوږدو پیړیو په ترڅ کې زموږ د هېواد د ډېرو نورو پخوانیو ښارونو او محلاتو د نومونو غوندې، ددې نوم (س) په (ژ) او (ز) باندې اوښتي او گردیس په (گردیز) او (گردین) اړول شوي. له ۲۰۰ هجري قمري راهیسې په احسن التقاسیم کې د (غر) پښتو کلمه چې په فارسي د (کوه) معنا ورکوي او (دیز) د (دژ) یعنې پخې کلا معنا لري په تغیر سره په (گردیز او گردیز) اوښتي دي او مرکبه معنا یې د (غره مستحکمه کلا) ده.

ښاغلي محمد ابراهیم عطایي د دې ښار د تسمیې د وجې په هکله داسې وایي:

گردیز یعنې غرنی کلا چې تقریباً د احسن التقاسیم د قول په تایید یې دا نظریه وړاندې کړې او پوره منطقي ده.

ارواښاد محمد صدیق روهي پخپله گردیز یوه پښتو کلمه بولي او وایي: (غردیس) غرد (کوه) او دیس د (وطن) یعنې (غرنی وطن).

د (دیس) کلمه چې د نورستاني (دیش) د کلمې سره مترادف دي او هغه هم د هستوګنځای او کلي معنا ورکوي لکه کامدیش، میردیش او داسې نور، نو ویلای شو چې گردیز هم یو غرنی هستوګنځی یا محل دي. اما منطقي معنا او مستدلله معنا یې هماغه (غرنی جنگي کلا) ده.

ځینې مؤرخین د گردیز پخواني نوم (بریر) بولي خو دا روایت دومره قوت نه لري. ۱

په یو بل روایت عوام خلك گردیز ته (زمر) وایي

د گردیز د شهرت او اهمیت علتونه:

په تاریخي سوابقو کې چې کومو عواملو گردیز ته خاص اهمیت ور په برخه کړي دي او مؤرخانو ترې همیشه یادونه کړې ده هغه په لاندې ډول ښودل کیدای شي:

- ۱- د گردیز سوق الجیشي د خاص موقعیت اهمیت.
- ۲- د گردیز اهمیت د هغه د بلا حصار د موجودیت له بابته.
- ۳- د گردیز اهمیت د مذهبي، ښکلو صنعتونو او تاریخي اثارو د مرکزیت له مخې.

د گردیز سوق الجیشي د خاص موقعیت اهمیت:

لکه څنگه چې کاپیسا- بگرام د هندوکش د لارو ور بلل شوي دي، گردیز هم تقریباً د دغې یو سوق الجیشي او جغرافیایي خاص موقعیت درلودونکي دي. او زموږ د هېواد هره سیمه او یا ښار چې دغسې ممتاز موقعیت لري دي د تاریخ په اوږدو کې یې خپل تاریخي او تدافعي اهمیت ساتلای دي. لکه چې وایي: گردیز د پکتیا د ولایت دروازه ده. او د دوو لویو درو په خوله کې موقعیت لري. چې یوه دره یې د میرزکي په استقامت احمد خیلو او ځایو ته ور اوږده شوي چې گولاهي ته رسیږي.

او بله دره یې مخ په جنوب د خوست ولایت ته ورغزیدلي ده او له گردیز ۹۰ کیلو مترو په اوږدوالي واټن لري.

د گردیز لویدیز خواته غزني او د جنوب لویدیز لور ته یې ارگون، څه وړاندې د متاخان د دښتې څخه پورته د سرروزي په لار او په بیلابیلو لارو تر گومله پورې رسیږي.

د گردیز سوق الجیشي اهمیت هر وخت مرکزي حیثیت درلودلي دي چې د عربو او د غزنویانو د لشکر کشیو په وختونو کې یې پوره اهمیت درلود. ۱

د حدود العالم په حواشي او تعلیقاتو کې راغلي دي:

گردیز د افغانستان جنوبي پولې ته نژدې پروت دي. د دې اثر په یوه برخه کې راغلي دي:

گردیز یو ښار دي د غزنین او هندوستان تر منځه د تل (سطح) پر سر واقع دي یوه پخه کلا لري چې د درو بارو درلودونکي ده.

گردیز د مشهور عالم د زین الخبار د مؤلف عبدالحی گردیزی مسقط الراس یعنی تاتویي دي چې د زرمته په میدان کې او د غزني د ختیځه ۳۴ میلی کې موقعیت لري.

مقدسي (۳۴۹)، په دې باب د «راهنامه» په نوم په خپل اثر کې داسې لیکي... له غزني څخه تر گردیزه یوه مرحله (منزل) او له هغه ځایه تر (اوغ) همدا مسافه او له هغه ځایه تر (مالجان) دوهمه مسافه او له دې ځایه تر وهینده (اوده)، د ټولې لارې اوږدوالي ۱۷ منزل دي.

څرگنده ده چې دا لار د افغانانو د غرنیو لارو څخه د سندونو د (اباسین) پورې ډېره نژدې لار ده. او گردیز د غزني او کابل او بنو د لارو په تقاطع کې موقعیت لري.

یعنې کومې لارې چې د غزني څخه په دې سیمه کې تر اباسین پورې غزیدلي دي زیات تگ او راتگ په هغې لارې دي چې د گردیز څخه تیرېده.

ښاغلي احمد علي کهزاد لیکي

له ۷۹۲ میلادي یعنې د اتمې پیړۍ په اوږدو کې د کابل مرکزیت د سامننه د یوا (د کابلشاهانو د

سلسلې پاچا، تر سلطنت پورې یې دوام درلود او د یعقوب لیث صفاري په واسطه په اتمه میلادي پېړۍ کې د کابل تر فتحې پورې دوام وکړ. سامنته د کابل تر نیولو وروسته چې ځینې یې ترې د صفاریانو لاس ته ورغلل او مسلمانان شول او ځینو یې گردیز ته پناه یووړله او په مؤقتې ډول د یو څه وخت د پاره گردیز د برهمنشاهي سلطنت مرکز وگرزید او بیا چې د عمرو لیث صفاري په وخت کې د لوگر د سجاوند مشهور معبد فتح شو نو د برهمن شاهانو مرکز له گردیز څخه ویهند (اووند) یعنی د اتک غارې ته انتقال شو.

د ننګرهار د مجلې په دوهمه گڼه د دې موضوع په متعلق په یو څه تفصیل سره داسې معلومات ورکړي شوي کله چې عربي قواوو په پرله پسې یرغلونو کابل ونیو د کابلشاهانو څخه زنبورک خپل پایتخت لومړي د لوگر سکاوند (سجاوند) او بیا یې خپل مرکز گردیز ته ورنننول چې د سیستان په تاریخ کې پر گردیز د یعقوب لیث صفاري د یرغلونو په مورد کې حکایات شته دي او بو سعید عبدالحی گردیزی په زین الخبار کې وایي یعقوب لیث کله چې کندهار او غزني ونیو نو گردیز ته راغی او د گردیز امیر ابو منصور اضلع بن محمد بن خاقان یې په دې راضي کړ چې د سیستان دربار ته باج ورکړي.

په تاریخي پېښو کې گردیز او غزني دواړه یو ځای سره خوا په خوا یادېږي لکه چې د لویکان کورنۍ د غزني او گردیز اداره یو ځای په لاس کې درلودله او کله چې سبکتگین د غزني اقتدار په لاس کې واخیست نو د لویکانو نفوذ ته یې خاتمه ورکړه او له دې وروسته سلطان محمود دا ځای غزني ته نژدې خوندي ځای بللي او هر چېرته به یې چې په کومه جگړه کې امیران او جنرالان اسیر کړل هغه به یې گردیز ته راوړل او دلته به یې ساتل.

معمد د طوس حکمران ابو علي محمد مظفر دواتي چې یو حکمران ؤ او سلطان محمود یې په جگړه کې ډېر مصروف کړی و او چې یې په جگړه کې ماتې وخوړله سلطان محمود د هغه غزني ته اسیر راوست چې بیا په ۲۸۸ هجري کې همدلته مړ شو.

په گردیز کې د قاقسور زیارت د هغه د شخصیت سره اړه لري چې د سنایي معاصر بلل شوي دي.^۱

- د گردیز اهمیت د هغه د بالاحصار د موجودیت له بابته -

استحکامي کلاوې او تدافعي دژونه چې زموږ د هېواد د خاصو او ممتازو موقعیتونو په لرونکو نقطو کې بنا شوي دي، د تاریخ په اوږدو کې همیشه د پاچاهانو او فاتحانو د جدي پاملرنې وړ وگرزیدلي او یا هم د مذهبي مرکزونو تاسیسولو د پاره خورا مناسب ځایونه گڼل شوي دي. او دا ځکه چې د دوی د هستوگنې د سیمې او د واکمنۍ د ساحې دفاع او ساتنې، د دې نقطو او د هغوی په استحکامي بناگانو متکي پاتې شوی دي او هغوی هر یو په خپل وار په دغو ممتازو حاکمو نقطو کې استحکامي د

۱ ننګرهار مجله ۲ گڼه ۱۶۲۱ قمري

ژونه، پخې کلاوې، بالاحصارونه او حصارونه او ارگونه او مذهبي د پیروانو مذهبي مرکزونه جوړ کړي دي.

د گردیز بالاحصار هم د داسې پوځي پخو کلاگانو او بالاحصارونو څخه دي او معمولاً په تاریخي اسنادو کې زیاتره تذکرات د همدې بالاحصار په آدرس راغلي دي. ایسې چې د گردیز جنگي کلا او بالاحصار د (زم) د خور له خوا چې (زکه) او د (میرزکه) په نوم یادیدله د مقدوني سکندر د حملو په مقابل کې (۳۲۸ قمری میلادي) کې جوړه شوې ده. ۱

گردیز دا غرنی جنگي کلا د ننګرهار د دوهمې گنې په حواله داسې معرفي شوې ده: په ۲۰۰ هجري قمری د افغانستان یو واکمن حمزه شاري د گردیز بالاحصار جوړ کړي دي د گردیز جنگي کلا د گردیز د ښار په ختیځه خوا کې پر یوې جگې غونډۍ باندې ودان شوي دي.

- گردیز او د هغه بالاحصار په تاریخي آثارو کې:

گردیز د پکتیا ولایت مرکز او له کابل څخه په ۱۲۲ کیلو متره مسافه پروت دي. گردیز یو تاریخي ښار دي چې له پخوانیو زمانو څخه یې یو ټینگ حصار درلود د پښو او جگړو په مقابل کې یې ډېر مقاومت او مدافعه کړې ده.

هغه وخت چې د اسلام د لښکرو مشر یعقوب لیث صفاري د کابل ښار فتح کړ او بیا یې د دوو پېړیو وروسته په جگړه ایزې هوښیاری او یوې پلمې د کابل بالاحصار هم ونيو د کابل پاچا ربیل شاه د گردیز حصار ته راغی او هلته حصارې شو او له هغه ځایه یې ډېر مقاومت وښود.

د بالاحصار ساختماني جوړښت په دې اثر کې داسې ښودل شوي دي د گردیز بالاحصار یوه د خټو اوږده کلا ده چې د گردیز د ناوې په منځ کې ودانه شوې ده او تقریباً ۳۵۰ متره اوږدوالي لري او له ځمکې څخه یې جگوالي (۴۰ متره) په شاوخوا کې دي او گرد چاپیری یې یو پسرور وړ خندق کیندل شوي چې بقایایې تر نن ورځې پورې لیده کیږي او نوموړي بالاحصار تر اسلام د مخه لکه د کابل بالاحصار یو لوی مذهبي مرکز هم ؤ او اوس عسکري چونی ده.

لکه چې په مخکیني بحث کې وویل شو چې د گردیز او د هغه د بالاحصار څخه په حدود العالم، د مقدسې په (راهنامه) او عبدالحی گردیز په زین الاخبار کې هم یادونې شوي دي.

له گردیز څخه زموږ د هېواد د ځینو پاچهانو د واکمنۍ په دورو کې هم تذکرات راغلي دي لکه په غوري دولت کې کله چې غوري واکمنانو د هند په استقامت فتوحات کول هغوئ د خپلو سوقياتو په لار کې د گردیز څخه د یوې دروازې په حیث کار اخستلی دي.

د جلال الدین لښکري چې له غزني څخه د اباسین د غرو پورې عسکري سوقيات کول هم د گردیز

شاوخوا ته راغلي دي.

ګود تیمور څو واړې گردیز ته راغلي دي او له دې ځایه څخه یې نژدې چې په گردیز کې یې د بابرینانو د یو ستون لښکر خان روغاني سره جګړه وکړه او په دې جګړه کې ګود تیمور په خپل سر نوموړي هغه په خپلو خلکو وواژه.

بابر هم د اوسني تیری کوتل له لارې گردیز ته راغلي دي او دلته یې خپل یاغیان مړه کړل او په اداري تشکیل کې یې گردیز د غزني سره یو ځای د یوې حکمرانۍ لاندې کړ. په گردیز کې به د بابرینانو هغه خلک په حکمرانۍ مقرریدل چې د زوروتوب امتحان به یې ورکړی و.

په ۱۹ پیړۍ کې چې پکتیا د استعمار پر ضد دا وریوه سره توتو ته گزیدلي وه او د جنرال رابرتس د پریشاني اسباب یې راټول کړی وو.

په همدغه اثر کې د گردیز بالا حصار د ساختماني مشخصاتو په باب د معلوماتو د وړاندې کولو وروسته چې د مخه ترې یادونه وشوه په تاییدي ډول داسې لیکل شوي دي:

د گردیز د ودانیو پر سر د یوې زړې کنډوالې په شان د خاورو یوه ودانۍ ښکاري چې د غټو ډبرو د پاسه جوړه شوي ده د دې خاورینې غونډۍ پر سر یو قبر دي چې د ښار خلک یې زیارت کوي.

د گردیز د ښار اوسیدونکي د بالا حصار په متعلق ډیرې افسانې لري او وايي چې دا بالا حصار یو وخت دومره لوړ و چې کله به لمر او خوت سیوري به یې پر کلایکو پروت و، کلایکو د گردیز د لوییدیز په ۲۵ کیلو مترې کې موقعیت لري.

د تاریخ پلار هیروdot چې کله د پکتیا د نوم یادونه کوي همدغه سیمه ده چې د نننۍ پکتیا په نوم یادېږي، یعنې گردیز د پکتیا د ولایت د مرکز په توګه د پکتیا عمومي مفهوم افاده کوي.

چینایي گرځندوی هېوان تسنگ او عربي جغرافیه لیکونکي ابن بطوطه او داسې نورو ډېرو مؤرخینو او جغرافیه لیکونکو هم گردیز پیژنده.

څه رنگه چې د گردیز بالا حصار یوه پخه غرنۍ کلا وه چې د هغې څخه د اسیرانو د حبسولو د پاره د یو زندان په حیث هم کار اخیستل شوي دي. لکه چې مرحوم غبار په دې باب داسې استشاره لري:

زندانهای عمده دوره غزنویها در قلعه های مستحکم گردیز، مندیش (غور) جوزجان، کشمیر، ملتان، غزنی و غیره بود. ۲۰

۱ ننگرهار مجله، ۲ ګڼه، ۶۲ مخ

۲ افغانستان در مسیر تاریخ، میر غلام محمد غبار، ص ۱۶۱

د گردیز اهمیت د مذهبي، مستظرفه صنایعو او تاریخي آثارو د مرکزیت له

مخې:

افغانستان د جغرافیایي مساعد او ممتاز موقعیت، د آسیایي تمدن او فرهنگ په څلور لاري کې او د تاریخي دورو د لرغونتوب او تنوع له مخې د هغو هېوادونو له جملې څخه دي چې په زیاته اندازه د پخوانیو دورو تاریخي آثار پکې پیدا شوي او پیدا کېږي دا مسئله نن نه بلکې تر یوې نیمې پېړۍ زیاته موده د مخه بیخي په ډاگه شوه چې د افغانستان خاوره د لرغونو آثارو په تېره بیا مسکوکاتو او دستظرفه صنایعو په درلودلو سره ډېره شتمنه او بدایه سیمه ده.

لکه چې د امیر دوست محمد خان د سلطنت په دوره کې یو تن انګلیسي لرغون پېژندونکي مسټر مسن یوازي د بگرام له دښتې څخه د شپیتو زرو مختلفو سکو په راټولولو بریالي شو.

همدا شان په ۱۳۲۶ شمسي هغو مهمو کشفیاتو په پراخه پیمانه هر چېرته په علمي تحقیقاتو حلقو کې سرو صدا راپورته کړه چې د گردیز په میرزکه کې تر سره شول.

په همدې ترتیب لکه څنګه چې نگار اهارا د ګندهارا د یو مذهبي مرکز له امله د زیات تاریخي شهرت او اهمیت درلودونکي ؤ په همدې ډول د گردیز میرزکه هم د دغسې تاریخي ارزښت او شهرت درلودونکي وه، دا ځکه چې میرزکه د دغه عصر د ښکلو صنعتونو ډېر شتمن او د یونانو باخترې شاهانو د دورې په متعلق بیلابیل هغسې تاریخي آثار درلودل چې د خپل نادر توب له مخې په نړۍ کې بیخي بې ساری ګڼل کېږي چې د شهکارونو ګنجینې یې په میرزکه کې موندل شوي دي.

تر اسلام د مخه گردیز د دې ډول ښکلو صنعتونو لوی مرکز شمېرل کېده، په تېره بیا هیکل تراشي د هغې زمانې د مستظرفه صنایعو له جملې څخه لوړ نوم درلود. او دلته یې د خپلې پرمختیا د لوړو مدارجو په کچه کې قرار درلود، چې د مثال په توګه د یو فیل هیکل د یادونې وړ دي چې د عاج څخه تر لاسه شوي دي.^۱

څه رنګه چې د گردیز میرزکه د هنري تاریخي آثارو په تېره بیا د مختلفو دورو د مسکوکاتو د انتساب له مخې لوړ نوم لري نو په کار دي چې په لومړي سر کې د میرزکي او یا د هغې د اثارو په متعلق معلومات ولرو.

په دې مورد کې ښاغلي احمد علي کهزاد د آریانا په مجله کې په پوره تفصیل سره بحث کړي دي چې تقریباً د هغه د یو څه لنډیز په اقتباس به بسنه وګړو.

نوموړي لیکي:

^۱ آریانا دایره المعارف، ٧، ٧٧، ٨٨٨ مخ

د گردیز په شمال شرق کې د ۳۰ کیلو مترو په مسافه د ځمکې ساختماني وضعیت په داسې شکل دي چې په غیر محسوس ډول مخ په پورته دي او له دې ځایه د احمد زایي او میزکه د رود د اوبو ویشل پیل کېږي. دلته یوه علاقه ده چې منگلي قبیلې پکې اوسېږي. د نوموړي رود نری اوبه د گردیز جنوب په استقامت جریان پیدا کوي او نورې نری اوبه د میزکه د رود په نوم چې مقابل خواته د شمال ختیز په استقامت بهیري لومړنی یاد شوي رود وروسته د گردیز د رود په نوم او چې ورپسې ښه نور تیر شي یو څه لیرې د گردیز د ډنډ او د زرمتم حاصلخیزه جلگې ته اوبه ورکوي او د شمال لویدیز د کتواز خواته بهیري او بالاخره که چېرته د نوموړي رود اوبه به مصرفه پاتې شي نو د مقر په ولاړو اوبو کې ور تویږي.

د میزکي اوبه چې د بهیدو مخه یې د شمال خواته ده له غونډیو څخه تیرېږي، د منگل د لور او په ونو پټ غره بیخ ته ورسېږي او د گومل په استقامت جریان پیدا کوي. د اوبو د تقسیم له هغه خط چې د مخه ترې یادونه وشوه درې کیلو متره لېرې د (چنجی قول) اوبه د ختیز له خواته د میزکه له رود سره یو ځای کېږي او د چنجي د قول په ټک خوله کې د رود خانې په کینه غاړه کې یوه غونډی لیدل کېږي چې نن ورځ محلي اوسیدونکي یعنی منگلي (آيي) قوم هغې ته کافر کوټ وايي، دا غونډی د رود خانې د مسیر له غاړو د برگی له اوبو څخه نژدې ۷۰ کیلو متره فاصله لري او د اوبو د مجرا له تله ۳۰ متره لوړه ده.

د کافر کوټ په جنوبي گاونډی برخه کې یوه د ځمکې مربع الشكله برجسته ټوټه ده چې د هغې د پاسه د پخو خښتو ټوټې او ټیکر لیدل کېږي او له دې څخه دا جوتیري چې نوموړي غونډی د ځمکې دغه برجسته مربع الشكله برخه تر ۱۰۰ مترو پورې د کافر کوټ په جنوب کې په پخوانیو زمانو کې تر اسلام د مخه د هغو ودانیو یوه برخه ده چې هويت یې معلوم نه دي.

د کافر کوټ څخه ۷۰ متره لیرې د میزکه د رود خانې د نیمه وچ مسیر په غاړه یوه چینه موجوده ده چې د ۱۳۲۶ هجري شمسي په پسرلي کې په تصادفي ډول د قبایلي منگلیو ښځو د هغې په منځ کې یو شمېر سکې وموندلي او وروسته له هغې چې د چيني د منبع په شاوخوا کې پلټنه وشوه یوه لویه مربع الشكله کوټه چې هره ضلعه یې ۶ متره اوږده آباءه شوي وه او دغې کوټې ته نژدې نورې وړې وړې کوټې هم پرتې وې او په اصل کې داسې معلومه وه چې د اسلام ته د مخه دغه کوټې ته نژدې په پخوانیو زمانو کې او حتی د میلادي پېړۍ څخه هم د مخه دلته متبرکې چيني موجودي وي چې خلکو یې د عادت له مخې اوبو ته سکې ور غورځولي او په دې ترتیب د ۴ ق. میلادي په شاوخوا کې تر دریمې مسیحي پېړۍ پورې یعنی د ۷۰۰ کلونو په اوږدو کې د افغانستان د مختلفو پاچهانو د سلسلو پورې مربوط د مسکو کاتو نمونې په زیاته پیمانه هلته جمع شوي دي، تر کومه حده چې گومان کېږي او له امکان څخه

ليرې هم نه ده چې اصلاً د پنځوسو زرو په شاوخوا کې پخوانۍ مختلفې سکې په دغه چینه کې راجمع شوي دي چې زیات شمېر یې قبایلي خلکو موندلي او د کابل موزیم ته راوړل شوي او د موزیم له خوا په بیه رانیول شوي دي، که څه هم یو زیات شمېر یې د کیمیاوي دوا په واسطه تر مینځلو وروسته محوه شوي دي خو بیا هم د هغو شمېر تر لسو زرو دانو زیاتې دي. ۱

ښاغلي احمد علي کهزاد بیا په یوه بله لیکنه کې چې د آریانا په مجله کې چاپ شوي ده په یوه څه تفاوت او تایید داسې معلومات وړاندې کړي دي:

د زیاتو کیندنو او عمراني مطالعه وروسته څرگنده شوه چې په اصل کې دغه چیني د دې غونډې د نورو چینو په شکل دا یو نوي پیدا شوي شی دي چې د رودخانې د مسیر په اوږدو کې ځای په ځای لکه چشمه زار لیدل کیږي.

اتفاقاً د دې چینو څخه په یوه چینه کې چې اوبه ترې رابهرېږي د یو مستطیل شکل کوټې محوطه چې اوږدوالي یې له ختیز څخه لویډیز ته د پنځو مترو او له شماله جنوب ته د څلورو مترو په شاوخوا کې دي.

په ښکاره سره د کیندنې د مرحلې په ابتدا کې یو شمېر مسکوکات له دې چیني څخه تر لاسه شوي دي، ښایي داسې تصور نه شي چې په دغه چینه او یا کهي کې کومه دښینه موجوده ده، چې په قصدي، اتفاقي او یا اجباري توګه چا هلته څه مسکوکات پټ کړي دي چې د پیسو د ښخولو او پټولو موضوع مطرح نه ده. په اصل کې له چیني څخه لېرې د محوطې په منځ کې یوه کوټۍ ښکاره شوي چې دغه کوټۍ پخپله سنگکاری کې څلور منظم دیوالونه او چت درلود او دغه کوټې ته ضرابخانه ویلای شو چې د معلوماتو له مخې یو وخت دلته مهرونه ایستل کېدل، زرګري، آهنگري کېدل چې سرنيزې، غشي او داسې نور شيان پکې جوړیدل دا وه چې په میرزکه د لرغون پیژندنې د اصولو سره سمې علمي او حتی پلټنې او کیندنې پیل شوي او ورو ورو دلته له دې ځایه نه زره سکې تر لاسه شوي چې زیاتره برخه یې د سپینو زرو او مسي دي. په دې کې شک نشته چې په دې ځای کې پراخ مطالعات تر سره شول چې ډېر لوی کار دي او زیاتو وخت کې وغوښت.

په یو بل روایت سره د میرزکه د دغه چشمه زار او د سرخوود د چینو منبع یوه ده او د دې چینو تبرک د هماغه بابا بانک سره ارتباط لري او د دې روایت په اساس د ښاغلي کهزاد لومړنی روایت چې په مختلفو زمانو کې ورته د تبرک د پاره په پرله پسې ډول سکې وراچول شوي او بالاخره د مسکوکاتو یو کلکسیون ترې جوړ شوي دي او دوهم روایت ځکه دومره مؤثقی نه ښکاري چې که ضرابخانه وي خو سمه ده اما د وسلو جوړولو موضوع ځکه صحت نه ده چې د وسلو څخه پکې کومه روایت نشته.

۱ افغانستان در پرتو تاریخ، کهزا، ۲۵۷-۲۵۸ مخونه

د میرزکه د کلکسیوني د مسکوکاتو نوعیت:

د میرزکه څخه تر لاسه شوي مسکوکات د فلز د جنسیت له مخې نقره اي او مسي دي او د نوعیت له

مخې په دوو دستو ویشل کیږي:

۱- یو ډول یې محلي سکې دي چې خاص د محل پورې تعلق لري او زیاتره د افغانستان په شرقي او

جنوبي برخو کې، په تاکزیلا او پنجاب کې ضرب کیدلي او په عمومي صورت په گندا هارا کې لیدل کیدلي او د کوم پاچا او یا پاچهی نوم پرې نه لیدل کیږي او د دې تر څنګ مرتب او منظم شکل نه لري.

۲- دوهم ډول یې هغه منظم او مرتب مسکوکات دي چې د لرغونو تاریخي سلالو او لږیو پورې لکه

د هندوګش د جنوبي یوناني پاچهانو، اسکایي، اسکالي او پارتی او کوشاني پاچهانو پورې تعلق لري.

لومړی ډول مسکوکاتو ته په انگلیسي (بنت بار) او پنځه وایي چې لومړی یې د سپینو زرو د میلو په

شکل خارجي بڼه پیدا کړې ده او دوهمې دستې مسکوکات د سپینو زرو مقطوعه نازکې ټوټې دي چې د

هغوی پر مخ بیلابیل شکلونه او علامې چې نوعیت یې تر ۳۰۰ پورې رسیده لیدل شوي دي لکه د

انسان، وسلې، ونو، مرغان، لمر او ستورو ځینو گلانو، ابداتو او داسې نورو شکلونه پرې ښکل شوي

دي.

له کومه ځایه چې د میرزکه کلکسیوني سکو پورې مربوط معلومات په ډېر تفصیل لیکل شوي دي

او یو ډېر اوږد بحث تشکیلوي نو یوازې د هغو په نیته او مربوطیت بسنه کافي گڼل کیږي:

۱- د انتي ماکوس په دوره کې ۲۰۰ ق. میلادي - ۲۳۰ ق. میلادي.

۲- د پانتالتون په دوره کې ۱۹۰ ق. میلادي.

۳- د اګاتو کلس په دوره کې ۱۸۵ ق. میلادي.

۴- د ایودوت د دورې متعلق ۱۸۰ ق. میلادي.

۵- د ایوکراتید په دوره کې ۱۷۵ ق. میلادي.

۶- د مناندر په دوره کې ۱۶۵ ق. میلادي.

۷- د هلیوکلس په دوره کې ۱۵۹ ق. میلادي.

۸- د لیزوس په دوره کې ۱۵۰ ق. میلادي.

۹- د انتیال کیلاس په دوره کې ۱۴۵ ق. میلادي.

۱۰- د ارکه بیوس په دوره کې ۱۴۰ - ۱۳۰ ق. میلادي.

۱۱- د دیو مدوس په دوره کې ۱۴۰ - ۱۰۰ ق. میلادي.

۱۲- د فیلوګزنوس په دوره کې ۱۲۵ ق. میلادي.

۱۳- د امین تاس د دورې متعلق ۱۰۰ ق. میلادي.

۱۴- د دوپلوس د دورې متعلق، ۴۰ ق. میلادي.

۱۵- د اوس د دورې، ۵۸ ق. میلادي.

۱۶- د ازیبوس د دورې، ۴۰-۴۵ ق. میلادي.

۱۷- د اسپاري لیزس د دورې، ۱۱۰ ق. میلادي.

۱۸- د کند و فارس د دورې، ۱۹-۴۸ ق. میلادي.

د پورتنۍ تحقیقاتي لیکنې څخه د پورتنۍ میرزکه د کلکسیوني مسکوکاتو او مارغي آثارو دغه ډوله زیات نوعیت چې اوه پیرې، د اوږدې پیرې، مسکوکات معرفي کوي واقعاً د گردیز د میرزکه تاریخي اهمیت په تصدیق سره په ډاگه کوي.

گردیز د مذهبي مرکزیت له مخې:

گردیز د مذهبي مرکز له پلوه لکه چې د مخه ورته اشاره وشوه تر میلاده د مخه د بغلان د معبد (نوشاد) د ډبرینې کتیبه له مخې چې د سرخ کوتل څخه د پلخمري په ۹ کیلو مترې کې کشف شوي او د زرتشتي آتشکدې (زه دې آتشکدې سره اتفاق نه لرم) چې په تخاري ژبله له لویک نه پکې یادونه شوي چا چې په غزني او گردیز کې واکمنی درلودله او بالاخره د تاریخي موقعیت له مخې: په شلمه پیرې کې گردیز د ویارلو او تاریخي حماسه هستوونکو واقعاتو څخه د افغان انگلیس د دوهمې جگړې په وخت کې د جنوبی جبهې د قوماندان سپه سالار محمد نادر خان څخه یادونه شوې ده. افغانی سپه سالار محمد نادر خان ۱۹۱۹ د مې په ۱۴ نیټه پورې د گردیز په بالاحصار کې د استقلال د بېرته اخستلو د جگړې د نقشې او محاربوي پلان د تنظیمولو په خاطر هلته قرارگاه ونيوله.^۲

۱ آریانا مجله، ۱۳ گڼه، ۸ مخ

۲ افغانستان در مسیر تاریخ، ۷۶۴ مخ



۱۰ - لوگر

(مثلث الشكله سيمه)

پخپله لوگر د يو ښار نوم نه دي بلکې زموږ د هېواد د يوې مهمې تاريخي سيمې نوم دي چې په تاريخي اثارو کې ترې زياتې يادونې شوي او ځينې مهم ښارونه او محلات ورته منسوب دي. لوگر د تاريخي، سوق الجيشي، مذهبي، زراعتي، اقتصادي او فرهنگي موقعيت له مخې زيات اهميت درلود.

د لوگر موقعيت:

- د لوگر سيمه چې د ختيز نه لويديز ته اوږده غونډې غزیدلي پرته ده څلور خواوې يې په دې ډول دي:
- د شمال له خوا: چارآسياب.
- د لويديز له خوا: د غزني مربوطات.
- د جنوب او ختيز له خوا: د پکتيا ولايت پورې نښتې ده. ۱

۱ پښتو آريانا دايره المعارف، ٧، ١٣٥٥، ٩٣٧ مخ

په یو سند کې بیا د لوگر موقعیت داسې معرفي شوي:

لوگر د افغانستان د نهه ویشتنو ولایتونو څخه یو ولایت دی چې د کابل ولایت په جنوب ختیځه خوا کې د ۶۲ کیلو مترو په پراختیا د ختیځ طول البلد په ۶۸ درجو، ۵۵ دقیقو ۳۰ ثانیو او د شمالي عرض البلد په ۲۳ درجو، ۶۵ دقیقو په ۳۰ ثانیو باندې د کابل-غزني، وردگو، پکتیا او تنګرهار تر منځ او د سمندر د اوبو له تل څخه ۱۹۳۰ متره لوړ پروت دی. ۱

مگر د تاریخي سوابقو له مخې د لوگر جغرافیایي موقعیت داسې تثبیت شوي دي:

د لوگر سیمه د دريو تاریخي مهمو ښارونو یعنې کابل، غزني او گردیز تر منځه د یوې لوی مثلث په شکل پرته ده او هغه رود چې د دې سیمې (لوگر) په نوم یادېږي، د دې مثلث له منځه تیرېږي او د هغه د شمالي زاویې په راس کې د کابل سره د شینې په سیمه کې یو ځای کېږي.

د دغو دريو ښارونو د تاریخي اهمیت له مخې چې ترې یادونه وشوه هر یو په یو ټاکلي عصر کې د مرکزیت او پلازمینې حیثیت درلود او د هغو ارتباطاتو او تړاو له مخې چې د لوگر سیمې په بیلابیلو دورو کې د نوموړو ښارونو سره درلود نو د جغرافیایي موقعیت په اعتبار د لوگر د موقعیت د ټاکلو د پاره تر دې غوره بل تعبیر او معیار موندل کېدای نه شي او که دلته یې د یو لوی مثلث په چوکاټ کې واچوو نو لیدل کېږي چې د ضلعو په دريو راسونو کې یې د کابل، غزني (میدان وردگ) او گردیز درې مهم ښارونه واقع دي.

لوگر څه د اقتصادي او جغرافیایي اهمیت له مخې او څه د فرهنگي، مذهبي او اقتصادي تاریخي اهمیت له مخې د تاریخ په اوږدو کې د همیشه د پاره د دې درو ښارونو له نښیګنو څخه برخوداره پاتې شوي دي او پخپله هم یوه زراعتي سیمه او د دغه دريو وارو ښارونو انبار خانه شمېرل کېدله. ۲

ښاغلي غبار د خپل کتاب د گنداها را په مبحث کې لیکلي دي:

په گنداها را کې لاندنۍ ولایتونه شامل دي:

- د پېښور سیمې

- یوسفزي

- هشت نگر (هشنغر)

- سوات

- باجوړ

- بونیر

۱ اتلس محلات افغانستان لوگر، ۴-۵ مخ

۲ افغانستان در پرتو تاریخ، ۲۶ مخ

- دیر
- ننگرهار (جلال آباد وادي)
- لمپاکا، لمغانات
- کونړونه
- اسمار
- کابل
- لوگر
- وردگ
- کاپیسا (کوه دامن او کوهستان) ۱

په همدې اثر کې د گندهارا لوی ښارونه او کلي هم ښودل شوي دي چې تقریباً پورتنی سیمې احتوا کوي:

- کابل، پخاور، (پېښور)، اټک، چاریکار، نوشاره، برکي راجان، جلال آباد، ننگري (په لغمان کې)، مندور (په لغمان کې) اسمار، ښیوه، شگي، چغسرای، لعل پوره، جلالر، (جلالا)، شبقدر، دیر، امبیله، تره کي، لیان قلعه، ناوگی، کوتای کوتگی ۲

د ښارونو د نومونو په پورتنی قطار کې لیدل کیږي چې د لوگر ښار (برکي راجان) ښودل شوي دي او له دې څخه دا خبره جوتیږي چې په دغه وخت کې نوموړي ښار د لوگر مرکز ؤ. برکي راجان د یوه ښار او اداري مرکزیت له درلودلو پرته د گرویک بودا له سترو مرکزونو څخه ؤ او د خاص اهمیت درلودونکي ؤ. ۳

د لوگر تاریخي اهمیت د هغه د رودخانې تاریخي اهمیت له مخې هم څرگند دي او لا هغه وخت چې د کابل لرغونې ښار د دې سین د مجرا په وروستی برخه کې دواړو غاړو ته موقعیت درلود لکه چې وايي: د کابل لومړنی هسته چې د یو کلي په شکل موجوده وه په دوهمه دریمه او څلورمه پېړۍ کې د چکري د جنوب شرق زاویې څخه په تدریج سره شمال لویدیز خواته تغیر محل وکړ لکه کمري، شیوه کي، تخت شاه، زنبورک، جبه کهنه او بالاخره هغې پوزي ته وروغزېد چې د شیر دروازي او آسمایي د پخوانیو دیوالونو، بارو، برجونو او بالاخصار گوشه ايزي بقایايوې کتلاي شو. ۴

۱ د افغانستان تاریخي جغرافیه، میر غلام محمد غبار، ۱۳۰، ۸۵ مخ

۲ پورتنی اثر، ۸۵ مخ

۳ لرغوني او اوسني کونړ، رازقي، ۱۸۰ مخ

۴ آریانا دایره المعارف د کابل مبحث

د لوگر د تاریخي او جغرافیایي موقف په باب مرحوم احمد علي کهزاد لیکي: کابل د خپل جغرافیایي موقعیت سره په یوه غرنۍ نقطه کې پروت دي. د دې تاریخي ښار په جنوب او شمال کې دوه نسبتاً پراخې خو ډېرې حاصلخیزې ساحې پرتې دي چې دواړه د کابل انبار خانې گنبل کیږي لکه خومره چې د کاپیسا (کوهستان او کهدامن) جلگه د سرسبزۍ زیات نفوس، د حاصلخیزۍ اندازې، د کرنې د پراختیا او د تاریخي اثارو د بقایاوو له مخې د کابل په شمال کې شهرت لري عیناً په همدې فاصله به مقابل سمت یعنی د پایتخت په جنوب کې یوه سیمه د (لوگر) په نوم د کابل د شمالي سیمې غونډې یوه زرڅیره، حاصلخیزه، سمسوره او د زیات نفوس درلودونکې خاوره ده، د دې دواړو سیمو تر منځه توپیر دا دي چې کاپیسا زیاتره باغونه او تاکستانونه لري او بالمقابل لوگر غله خیزه سیمه ده او که د رودونو په مقایسه وویل شي د لوگر د سین له اوبو څخه پوره گټه اخیستل کیږي اما برعکس د کاپیسا د سیمې رودونه د هغو د تند حرکت په وجه دومره اوبه نه ورکوي.

لوگر د کاپیسا غونډې یوه سیمه ده چې د تاریخ په پړاوونو کې یې لویې لویې دورې تیرې کړي دي، منتهی د کاپیسا په مختلفو سیمو کې لکه بگرام، پایتاوه، شترک او نورو کې د لرغون پیژندنې، کیندنې او څیړنې تر سره شوي دي. حال دا چې په لوگر کې هغومره علمي تحقیقات کیندنې شوي نه دي. یوازې د لوگر دا موقعیت چې د کابل، گردیز او غزني په منځ کې پروت دي او د درې واړه مرکزونه په بیلابیلو زمانو کې لوی اداري، فرهنګي، سیاسي او مذهبي کانونونه وو او په تاریخ کې یې ډېر لوړ مقام درلودل دي. ۱

لنډه دا چې لوگر د غلې دانې له پلوه په زړه پورې ښه زراعتي محصولات لري او د کرومیت کوارتسي او د عینک د سیمې د مسو غني معدنونه هم لري.

د لوگر د تسمبې وجه:

لکه چې د مخه وویل شو د کابل د شمالي سیمو د کاپیسا، بگرام غونډې لوگر هم د هغه د جنوبي غونډې تاریخي اهمیت لري او په زیاتو تاریخي اثارو کې ترې یادونې شوي دي. بطليموس او د سکندر نورو مؤرخانو د کابل په حوزه کې نور ډېر ښارونه هم یاد کړي دي، اورتسپانا یا کابورا چې د اوسنۍ کابل څخه عبارت دي او د دې ځای اوسیدونکي (کابلي تي) بلل شوي دي او د هغه تر څنګه خواوشا نقطې لکه دارگردا، (ارغنده)، لوگرنا، (لوگر) او بگردا (وردگ) یاد کړي دي. ۲

که د فقه الغته په لحاظ د لوگر نوم وڅیړل شي، نو گورو چې (لو) د پښتو د لوی مخفف دي او (گر) د پښتو د (غر) معنا لري نو داسې حدس وهل کیږي چې د دغې لرغونې درې څخه مراد (لوی غر) دي او بیا

۱ افغانستان در پرتو تاریخ، کهزاد، ۲۱۴-۲۱۵ مخونه

۲ د افغانستان پخواني تاریخ، ج ۱، کهزاد، ۴۵۴ مخ

په لوغر او بالاخره په (لوگر) اړول شوي دي

ځینې وخت په محاورو کې (لوهوگر) هم استعمالیږي چې دا هم پوره تاریخي ریښه لري. که د هغو سیمو نومونو ته مراجعه وشي چې د چین د بودایي مذهب نامتو راهب (شي فاهیان، ۳۹۹، ۴۱۴ میلادي د گندهارا د یو شمېر سیمو د لیدلو وروسته پرې ایښودلي لکه: (سوهوتو) سوات چلو چاشي لو (تکسیلا، فولو شا (پینبور)، (لویې) روه نو څرگندیږي چې (لوهوگر) هم دغو نومونو سره په ځینو برخو کې پوره شباهت لري.

نو په قوي احتمال سره ویل کیدای چې د (گر) معنا خو (غر) دي او دا (لوهو) خامخا د سیمې او یا ښار معنا ورکوي او مجموعي معنایې (غرنی سیمه) بلل کیدای شي او د بطلیموس په قول کې هم د (لو) کلمه موجوده ده.

د لوگر ځینې سپین پیړی او د نظر خاوندان وایي چې (لوگر) په اصل کې (لوگرد) دي او دا ځکه چې په دې زراعتي سیمه کې چې په لو کیده نو گردونه به پورته کېدل، نو دا سیمه په (لوگرد) وبلل شوه دا قول هم حقیقت نه نږدې ښکاري ځکه چې لوگریو حاصلخیزه زراعتي سیمه او د غلې انبار بلل شوی و.^۱

لوگر او اورمړي:

د لرغونې زمانې د استنادو له مخې د لوگر د سیمې ژبه (اورمړي) ده چې تر اوسه یې بقایاوې په برکي برکي یعنی د هغه په پخواني مرکز کې موجودې دي.

د دې سیمې د محلاتو، نهرونو او کاریزونو نومونه خامخا یوه مشخصه مفکوره ایجادوي لکه کاریز رسن، کاریز تسن او کاریز درویش، کاریز خزر، پل چوگی، نهر راجان، نهر منچ، نهر پند، جوی بابوس، ده کیشن، غندي کیشن، یاد خواب شانه او نور.

د (برکي برک) دا تسمیه چې همدا اوس هلته خو په شمار کورنۍ په اورمړي ژبه خبرې کوي دومره عجیبه او نوي نوم نه دي.

په همدې شان د (برکي راجان) تسمیه اورمړي ژبې تسمیه برکي برک سره د وزیرستان په (کاني گرام) سیمه کې اوس هم باقي پاتې دي.^۲

په یو بل روایت په برکي برک کې د نولسمې پیړۍ په لومړیو کې اتو زرو کسانو په اورمړي خبرې کولي او اوس یې ځای پښتو نیولي دي او اورمړي ژبه له منځه تللې ده.

د میلادي زرو کلونو په لومړۍ نیمایي کې د هندوکش او د سلیمان د غرونو تر منځه اورمړي او پراچي ژبې مرو چې وي چې په جنوب ختیز کې یې د کابلستان ژبې بقایاوې دي.

۱ د استاد غلام جیلاني مدقق له خولې

۲ افغانستان در پرتو تاریخ، ۲۱۵ مخ

د پښتنو یو شمېر قبایل لکه اړیدي، ورکزي، منگل، خټک او خوریانې د اورمړي له قومه دي. د لوگر د ناوې جغرافیایي منظره مخکې تر دې چې د لوگر دغه محلات معرفي شي نو د موضوع د ښه وضاحت په منظور ښایي د لوگر د جغرافیایي موقعیت او د هغه د سین په اعتبار څه یادونه وشي کوم چې د لوگر د سین دواړو خواوو ته پراته دي.

د لوگر سین د کابل د سین غونډې د پغمان غره د اونی د غاښي څخه سرچینه اخلي او وروسته له هغې چې د وردگو له تنگي څخه تیر شي په زقوم خیل کې د لوگر حوزې ته ورننوزي، د دې سین مخې ته (برکي راجان، برکي برک، یاد خواب روغني او د بابرو کلي راځي بیا وروسته د هونی سیدان څخه پل علم ته ورسېږي او چې د کافرو غونډی، تنگي واغجان، محمد آغي، مسهي او د سهاک له سیمو څخه تیر شي د شینې د کلي په شمال لویدیز کې د کابل د سین سره یو ځای کیږي.

د لوگر د سین د شمالي یعنی کینې خواته د نور ابدال غر او د بابوس کلي او دشته پرته ده او د سین ښي خواته (جنوب ته) برکي برک موقعیت لري همدا شان د لوگر ناوې ته لاندنی کوچني درې راوتلي دي چې د دې درو په نومونو کې هم د لوگر د تاریخي محلاتو پټې لگیدلای شي.

۱- دره تنگي (وردگ تپیانگي): دا دره د برکي برک په لویدیزه برخه کې پرته ده او د جنوب لویدیز په استقامت وروغزېدلې ده.

۲- سجاوند دره: چې پخپله سجاوند ځانته یو تاریخي بحث لري.

۳- د خروار دره.

۴- څرخ لوگر: دا دره جنوب ته پرته ده او دوه ښاخه کیږي:

- یو ښاخ یې د خروار درې سره نښتي.

- او بل ښاخ یې د گردیز په استقامت امتداد لري.

۵- ال تمور (آل تیمور): دا دره د جنوب په لور وروغزیدلې ده چې د تیرې د کوتل په واسطه د گردیز سره

نښلې، د کابل گردیز عمومي لاره د همدې درې له منځه تیریږي.

۶- سپیست دره: چې وروستی میدان (رستم میدان) ته ورځي او پکتیا ته اوږي.

۷- شواز دره: جنوب شرق ته پرته ده او د پکتیا د احمدزیو سیمو ته ورسېږي.

۸- خوشي دره: چې د ختیز په استقامت آزرې ته ځي او په حصارک غلجایي کې د کابل د پخوانۍ

لاړې سره یو ځای کیږي.

د لوگر ناوه چې تقریباً جنوباً او غرباً پرته ده دواړو غاړو ته یې دا سیمې پرتې دي.

- کابل، چار آسیاب، کلنگار، مغل خیل، پل علم.

باید وویل شي چې په لوگر کې یو شمېر سیمې شته دي چې اوسیدونکو یې پکې یو شمېر تاریخي

شواهد (مسکوکات) موندلي دي او يا يې ورته پته شته دي او دا په دې دلالت کوي چې دا سيمې د زياتو تاريخي اثارو د درلودلو له امله لا نور اهميت هم لري.

د لوگر تاريخي، فرهنگي محلات:

سجاوند

د لوگر د دېرو مهمو تاريخي، فرهنگي سيمو څخه يو هم سجاوند دي چې په لرغونو اثارو کې ترې يادونه شوې ده.

دا محل د اسلامي دورې په ادبي او تاريخي متنونو کې لکه حدود العالم، د اصطخري المسالك و الممالك او د البيروني په مسعودي قانون کې د (سگاوند)، (سگاوند) او (سکاوند) په نومونو ياد شوي او سجاوند يې معرب شکل دي او وايي چې دا ناحیه د لوگر په جنوب لويديز کې پرته ده او تر اوسه پورې يې نوم او نښان او موقعيت مشهور او خوندي پاتې دي او په ځينو لرغونو متنونو کې يې د غزني سره تعلق تصريح شوي دي لکه چې حدود العالم وايي: استتاح و سکاوند دو شهر کند بردراس کوه نهاده و جای بسیار کشت و بذر است اندر غزني.

البيروني په مسعودي قانون کې د سکاوند قلعه د لوگر په (آستاق) کې گڼي.

دا دواړه تعبيرونه سم او پر ځای دي او دا ځکه چې سکاوند د لوگر په جنوب غربي گوښه کې د غزني د لارې په سر پروت دي او د غزني پخوانۍ لار غزني ته له دې ځايه تيريري.

هغه څه چې سجاوند ته يې تر اسلام نه په مخکښو دورو کې نړيوال شهرت ورکړي دي هغه د دېر مجلل او ستر معبد موجوديت و چې همدا اوس يې د خرابو بقاياوې د غره په يوه پوزه کې ليدل کيږي.

د سجاوند په مورد کې تاريخي سوابق او معلومات د دوو تنو له اثارو څخه په ښه توگه ترلاسه کيداى شي.

- يو يې چينايي سياح هېوان تسنگ.

- او بل يې د (جوامع الحکايات د تاريخ) ليکوال محمد عوفي.

د سجاوند په هکله هېوان تسنگ وايي:

چې د (تسو-کو-تا) په سيمه کې چې غزني او د هغه مربوطات پکې شامل دي يو برهمني لوی معبد و چې د (معبد شونا) په نوم يادیده او څه رنگه چې د شيوايي آئين او د آفتاب پرستۍ پورې مربوط آثار، د کابل، غزني او گردیز د لوگر د دريو شاوخوا سترو ښارونو څخه کشف شوي دي نو په دې کې د هيڅ شک ځای نشته چې د سجاوند مشهور معبد دي دواړو د يو ديانته سره تعلق درلود.

ښاغلي میر غلام محمد غبار هم خپل په کتاب افغانستان در مسیر تاریخ په ۲۶۰-۲۶۱ مخونو کې د سجاوند په مورد کې څرگندونې لري او وایي چې دلته د یو لوی معبد موجودیت د سجاوند د زیات شهرت سبب شوي دي.

تر هیوان تسنگ شپږ کاله وروسته محمد عوفي په خپل پورتنی اثر کې خپلې پخواني خاطرات را یادوي او د ده د لیکنو څخه پوره جوتیرې چې د سجاوند دغه لوی معبد د دریمې هجري پېړۍ تر دوهمې نیمایي پورې یعنی د رای- (کملو) یا (کلمو) د سلطنت تر زمانې یعنی د کابل د برهمنشاهي سلسلې دریم پاچا او د صفاري شاهي سلسلې د دوهم پاچا عمرو لث صفاري د واکمنۍ تر عصره پورې آباد و لکه چې وایي:

(په هغه زمانه کې د هندوانو لوی معبد همدا سجاوند و او د هندوستان په اقتصاد دي ځای د بتانو نمانځته یې کوله.)

یوه بله موضوع چې د سجاوند د ښارگوټي او کلا تاریخي اهمیت لا برجسته کوي هغه د سجاوند د مسکوکاتو موجودیت دي.

د (کوشانو یفتلي) پاچهانو د واکمنۍ د دورې د مسکوکاتو یو ډول چې زیاتره د سکه پیژندونکو په منځ کې د شاهي (نګین، یا (تجین، باندې شهرت لري هغه یو ډول نیم تنه ایز هیکل دي او د افغانستان د ځینو سیمو د نومونو په ترڅ کې چې (سجاوند) ورته ویل شوي دي. سجاوند او د هغه معبد د دواړو اهمیت په ډاګه کوي.

د قراینو له مخې ویل کېدای شي چې د سجاوند معبد لکه د خیرخانې معبد چې لرغون پیژندنې د دې دواړو هويت ښودلي دي د آفتاب پرستی یو برهمنۍ معبد و. او د دې معبد زیات شهرت د (کابلي رایان) یا (کابلي برهمنشاهانو) د اقتدار په وخت کې په افغانستان سربېره د هندوستان په اقطارو کې هم خپور شوی و.

د سجاوند معبد د عمرو لیث صفاري تر وخته پورې ودان و مګر هغه وخت چې دې صفاري پاچا د کابل په استقامت د فتوحاتو په خاطر د زابلستان شحنه (کوټوال) چې (فردغان) نومیده د څلوروزو سپرو سره مامور کړ او هغه ځای یې ونيو، په دې مورد کې محمد عوفي وایي:

(فروغان چون به ذابلستان رسید لشکر کشید و شکاوند را بکشاد و بتان را بشکست و بت پرستان را بر اندخت و بعضی از غنایم به لشکریان داد و باقی به عمرو لیث فرستاد و فتح نامه نوشت و از وی مدد خواست.)

سجاوند تر دریمې هجري پېړۍ وروسته د څو نورو پېړیو په اوږدو کې د اسلامي ادب او فرهنگ له ډېرو مهمو مرکزونو څخه شمېرل کېده لکه چې یو شمېر د قرآن پاک لوړ مقامی عالمان او مفسرین له دې

ځایه راپورته شوي دي چې اوس یې مزارونه د خاص و عام زیارتونه دي. د غزنویانو په زمانه کې یوه قلعه او محل په سجاوند کې بنا شوي و چې د غزنویانو د آبادۍ آثار د سجاوند د معبد پخوانیو دیوالونو او سنگکاریو پر مخ معلومېږي دغه اثر ښیي چې څومره اسلامي آئین، تمدن او معماري د پخوانیو معتقداتو فرهنگ او معمارۍ ځای نیولي و. ۱

تر اسلام راوروسته هم سجاوند مذهبي موقف له مخې خاص اهمیت درلود لکه چې د شیخ سنان زیارت همدلته پروت دي څوک چې په ملک الکلام باندې مشهور و.

د خواجه احمد او خواجه نور دوو روحاني شخصیتونو چې سره وروڼه وو زیارت یې په سجاوند کې پروت دي.

په همدې شان لوی مؤرخ سراجي بابا چې د سراجیه په نوم د میراث د علم واضع دي هم دلته ښخ دي. (د قاري دل آغا صاحبزي له قوله.)

د سجاوند د علمي شخصیتونو څخه یو هم صدرالاسلام امام الاجل شمس العارفين ابو جعفر بن طبعور سجاوندي دي چې په محمد ابن (طغور)، ابو عبدالله محمد بن طبعور او په مجدالدین احمد ابن محمد طبعور باندې هم شهرت لري او ځینې یې په ابو جعفر بن طبعور سجاوندي باندې یادوي. د محمد ابن طبعور سجاوندي د نورو علمي او گټورو آثارو په جمله کې لاندینې تالیفات مشهور دي:

- ۱- الوقف و الابتداء
- ۲- الموجز
- ۳- عین المعاني في تفسیر بیع المثنای
- ۴- انسان عین المعاني چې د عین المعاني لنه تفسیر دي ۲

د برکي برک ښار:

د لوگر د لرغونو ښارونو څخه یو هم د برکي برک ښار دي چې د برکي راجان د شمال د ۱۱ کیلو مترو په مسافه موقعیت لري. دا ښار یو وخت د کابل ولایت پورې مربوط د لوگر د لوی حکومت مرکز و. برکي برک د ختیز طول البلد په ۶۸ درجو، ۵۸ دقیقو او ۵۲ ثانیو د شمالي عرض البلد په ۳۳ درجو، ۵۷ دقیقو او ۵۸ ثانیو په منځ کې پروت دي. د برکي برک ښار، بازار، دولتي ودانۍ او ملکي کورونه لري. دوه جوماتونه هم په دې ښار کې شته دي چې یو یې د قاضي جومات او بل یې د آخند جي صاحب په جومات شهرت لري.

۱ افغانستان در پرتو تاریخ، کهزاد، ۲۶۰-۲۶۱ مخونه
۲ آریانا مجله، ۸ مه، ۱۳۲۲ کال

خرنگه چې پخوا د ښار یو مرکز ؤ اوس هم د هندوانو څو کورنۍ پکې هستوگنه لري او دا موضوع دا خبره مدله کوي چې یو وخت دا ښار د بودايي مدنیت او آئین یو مهم کانون ؤ او د گندهارا له مهمو ښارونو له جملې څخه شمېرل کېده.

که چېرته په دې ښار کې علمي پلټنې وشي نو امکان لري چې د پخوانیو زمانو فرهنگي او مذهبي اثار به پکې کشف شي.

پرکي راجان:

د لوگر بل تاریخي ښار پرکي راجان دي چې د برکي برک په شمال لويديز کې پروت دي او د ختيز طول البلد په ۶۸ درجو، ۵۴ دقیقو او ۴۹ ثانیو او د شمالي عرض البلد د ۳۳ درجو، ۵۶ دقیقو او ۱۳ ثانیو په منځ کې موقعیت لري.

د برکي راجان ښار هم یو لرغونې محل او د تاریخي سابقې له مخې ممکن د برکي برک سره هم رديف وي.

کلنگار او پل علم:

دا دواړه ځایونه د لوگر د مهمو محلاتو له جملې څخه دي چې د شرقي طول البلد په ۶۹ درجو، ۵۹ دقیقو او شمالي عرض البلد په ۳۳ درجو، ۲ دقیقو او ۱۸ ثانیو په منځ کې موقعیت لري.

کلنگار لکه د لغمان د الینگار غونډې یو تاریخي نوم دي او د ننگرهار د نوم د خپرې په اساس چې (ناگار) یا (نگر) یې که مد نظر ونيول شي نو دا هم د (کلنگار) د و و کلمو څخه مرکب دي او لرغوني تاریخي رېښې لري او ممکن د مذهبي سوابقو درلودونکي هم وي.

اما پل علم د خپل جغرافیایي موقعیت په اعتبار چې تقریباً په درې لارې (د غزني، گردیز او کابل لارو) په منځ کې پروت دي، خورا مهم سوق الجیشي اهمیت لري.

پل علم د دې مناسب موقعیت په اعتبار اوس د لوگر د ولایت د مرکز مقام تر لاسه کړي دي.

د بابوس کلي او دښته:

د بابوس نوم له دوو کلمو څخه مرکب دي (با-بوس) او د بوس کلمه معمولاً زیاتره د یوناني نومونو سره نږدوالي لري نو ویل کېدای شي چې دا محل تر اسلام نه د مخه هم موجود ؤ.

خو په یو روایت سره د بابوس نوم یو فیلسوف ته داسې نسبت ورکړ شوي دي:

بابوس فیلسوف بن کې هوس ساپیس بن کې مینوس د لوگر ولایت د بابوس د سیمې اوسیدونکي په خټه هوس خیل گنداری ؤ. نوموړي د لومړي هجري پيړۍ د پیل او د اسلام د ظهور په شاوخوا کې

ژوند درلود او د خپل وخت یو مشهور قومي محلي امير گڼل کېده او د علومو په فلسفو کې یې هم پوره لاس درلود. د لوگر ولایت په سیمه کې د ده په نوم یو لوی کلي دي چې هغه د بابوس لوی کلي یادېږي.^۱ د بابوس دښته هم یوه پراخه دښته ده او په دې وروستیو وختو کې به زیاتره عسکري تطبیقات پکې اجرا کېدل
خم هند.

دا د لوگر یوه تاریخي سیمه ده چې په خم هندو (د هندو خم) باندې شهرت لري او د کلنگار په ختیز کې پرته ده، د هغه ځای د اوسیدونکو له قوله هلته زیات مسکوکات تر لاسه شوي دي
د (هندو) د کلمې په استدلال ممکن دا هم د هندوانو د استوگنې ځای ؤ.
پادخواب شانه:

په لوگر کې دوه پادخوابه موجود دي، پادخواب شانه د پادخواب روغني ختیزې خواته پروت دي.
د لرغون پېژندنې د لاس ته راغلو آثارو په شهادت پادخواب شانه د لوگر یوه تاریخي او فرهنګي او یوه زراعتي سیمه ده، لکه چې د پادخواب شانه له زراعتي مخکو او شاوخوا باغونو څخه د کوشانیانو او غزنویانو زمانې پورې مربوطه مسکوکات موندل شوي دي او ممکن نور هم تر لاسه شي، همدا راز ځینې فلزي مجسمې او فلزي مهرونه او نور آثار هم دلته تر لاسه کېدای شي.
پادخواب شانه چې د لوگر د مشهورو کلیو، د ډېرو ښکلو او سمسورو سیمو څخه شمېرل کېږي په دې ځای کې تخت شاه، کاریز چیچي او تخت زنبورک پروت دي، په تاریخي اسنادو کې ترې یادونې شوي او د بودايي مدنیت او برهمنی آئین د اثارو ادرسونه هم په دې ځایونو کې ورکې شوي دي.
د پادخواب شانه په هکله د خلکو په منځ کې بیلابیلې محلي کیسې هم اوریدل کېږي ځینې وايي چې په اصل کې دا سیمه (باد، خواب، ؤ، او په دې ځای کې داسې په زړه پورې نسیم الوته چې سړي ورته خوب وور. نو دا ځای د غزنویانو د اوسیدلو محلونه (خوابگاه) یا (خواب خانه) یعنی د خوب ښه ځای ؤ

پاد خواب شانه په اصل کې (پاد خواب شاهانه) تعبیریدای شي. ځینې د دې سیمې د یو شمېر چینې زارو په باب کیسې کوي او وايي دا چینې د تنګرهار د سلطان پور د چینو سره تر ځمکي لاندې ارتباط لري او له دې ځایه د لوگر د پادخواب شانه چینې او د سلطان پور چینې د اهل هندو د عرف له مخې متبرک مقام درلودلي دي او د برسات په موسم کې د هغوی ډیرې په زړه پورې کلنۍ او ډېرې میلی هلته پر ځای کېدلي

^۱ د ساپیانو پېژندګلو، عبدالملک صافي سرحدونو وزارت

د لوگر د دوشینې د اوسیدونکي مومن خان له خولې، دا سیمې زراعتي سیمې او چمن زار و او سلطان محمود غزنوي درمو پاده وانا نو به په دې چینو کې رمې راټولولي. پاد خواب شانه چې د دوشینې ختیز ته او پاد خواب روغني یې لویدیز ته پرته ده، پاد خواب شانه د نزنویانو د غوښو د اکمالولو او وړیو د راټولولو او پاد خواب روغني یې د غوړیو د راټولولو ځای و. نوموړي دلته د بابک د ویساک میلو ته هم اشاره کړې ده.

کافرو غونډۍ:

د بودايي مدنیت او مذهبي مرکزونه زیاتره د هوارو سیمو په نسبت د تپو او غونډیو په لمنو کې تاسیسیدل، نو د کافرو غونډۍ د نوم د تسمیې له مخې دا واقعاً د کافرو غونډۍ وه او ممکن پخوا دلته بودايي مذهبي مرکز موجود و او دا غونډۍ په یو بل نوم مسمی وه، خو کله چې اسلام دلته نفوذ وکړ او بودايي آئین ته یې دلته خاتمه ورکړه نو مسلمانانو دې غونډۍ ته د کافرو غونډۍ نوم ورکړ.

هوني سیدان:

هوني د هونیانو د نوم څخه مشتق شوي دي، چې دا یو آریایي قوم دي او دلته یې هستوگنه درلودله او دا محل د دوی په نوم مسمی شوي دي.

واغ جان:

دا ځای هم د لوگر د یو تاریخي محل نوم دي چې له دوو کلمو (واغ-جان) څخه عبارت دي، البته دا هغه جان نه دي چې د انساني نومونو په پای کې راځي دا جان ځانته لغوي معنا لري او په فقه اللغت کې خیرل کېدای شي.

دا نوم د برکي راجان د نوم سره د مفهوم له مخې نژدیوالي لري. او په هېواد کې دې ته ورته نور نومونه لکه سنجان، خنجان او داسې نور لیدلای شو.

موسهې:

موسهې د هماغو عجیبو نومونو څخه یو نوم دي چې سم شکل یې لا معلوم نه دي. په دې ځای کې د یو کوچني آس او د هغه د سوار کار مجسمې چې د پنځې خټې څخه جوړې شوي موندل شوي دي او نمونې یې پخوا د کابل په موزیم کې موجودې وې او په لږ توپیر سره هغو ته ورته مجسمې له بگرام څخه هم لاس ته راغلي دي او معمولاً د تاریخي سابقې له مخې هغه د سترو کوشانیانو د عصر په وروستیو یعنی دریمې مسیحي پېړۍ ته نسبت ورکول کېږي.

په موسهې کې هم د یوې ډبرینې غونډۍ د لمنې په بیخ کې چشمه زار شته چې زیات ماهیان پکې لیدل کېږي او د عقیدې په خاطر یې څوک نه نیسي. د موسهې یو بل تاریخي اهمیت په دې کې هم پروت

دي چې د بلخ تکسيلا ډېره پخوانی لاز له بگرام څخه د پای منار له کوتله راتيره شوي او د کابل څخه موسهي ته او بيا له موسهي څخه بادام چشمه، یکاب... او حصارک غلجايي کې د کابل مشرقي د پخوانی لارې سره يو ځای شوې ده.

دشت تخت شاه او دستي میدان

دا دواړه سيمې هم د لوگر د هغو سيمو په جمله کې شاملې دي چې ځينې تاريخي لرغونې شواهد ترې ترلاسه شوي دي.

لنډه دا چې د لوگر سيمې د تنگي موسهي څخه نيولي د التمر تر کوتله پورې او له خرڅ څخه تر سجاوند پورې، په دې ارته ساحه کې په تاريخي زمانو کې اسلامي تاريخي زمانې دي او که تر اسلام نه د مخه، خو ټولې مختلفې غني فرهنگي دورې لري او هغه تاريخي شواهد چې په دې سيمه کې حد په حد ليدل کېږي د لوگر د فرهنگي، مذهبي او تاريخي اهميت په اثبات رسوي.^۱

د لوگر سين او د هغه مذهبي تبرک:

د کابل د غرنيو حصارونو په لمنو کې زيات شمېر بودايي آبدات خپاره واره پراته وو. خو د لرغونې کابل آبادي يا لو تر لږه د (بودايي کابل) يعنې پخوا په هغه ځای کې پروت نه و چې اوسنی کابل پکې موقعيت لري، بلکې ۷-۸ کيلو متره د جنوب ختيز خواته د کمري او چکري په شاوخوا کې پروت و.

د خورد کابل تسميه پخپله داسې ښيي چې لرغونې او (وروکي کابل) په هغه چاپيريال کې پروت و. موسيو فوشه داسې نظريه څرگندوي چې بودايي او هندويي کابل لوگر د رود دواړو غاړو ته پروت و نه د کابل د سين دواړو غاړو ته لکه چې اوس موقعيت لري.

څه رنگه چې د کابل د برهمن شاهي د تاج پوشی مراسم د کابل د معبدونو څخه په يوه معبد کې تر سره کېدل او دا معبد هم د لوگر د رود په غاړه پروت و او احتمال لري چې يعقوب ليث صفاري هم له دې نامتو معبد څخه بتان وري او بغداد ته يې استولي وې (زما په عقیده دا معبد هماغه د سجاوند معبد نوشاد به وي).

او اوس هم د هندوانو مذهبي مخصوص غسل چې (آبهي شکه) ورته وايي د لوگر په سين کې اجرا کېږي.

د لوگر رودخانه او د هغې شاوخوا سيمې لکه ساکا، شيوکي، هندوکي، او کمري د کابل د اهل هندو له نظره تر نن ورځې مذهبي اهميت لري او د کابل اهل هندو د ويساک د اختر مراسم په همدې سيمه کې

۱ افغانستان در پرتو تاريخ، ۲۱۶ مخ

پر ځای کول او د لوگر د رود په اوبو کې یې غسل کاوه.

د بلې خوا نه د اسلامي مبلغینو لومړنۍ اقامت او د حضرت تمیم (رض) او جبیر (رض) د (علي
الفضله) شپه په شهدای صالحینو کې نښي چې د کابل ودانې دا وخت د لوگر په همدغه متبرکه (د اهل
هنود له نظره) حوزه کې موقعیت درلود. ۱

یادونه:

څه رنگه چې د لوگر او د هغه د کلنگار او برکي برک او برکي راجان په اړوند دا لاندنۍ یادونې
وروسته لاسته راغلي نو ځکه د مبحث په پای کې ونيول شوي.

روایت دی چې په پخوانیو زمانو کې یو سړي (لهور) په نوم چې د هند د راجاگانو څخه ؤ او یو شتمن
سړی د برکي راجان او برکي برک په سیمه کې چې لږ محدود کورونه یې درلودل استوګنه درلودله،
نوموړي د کرنې سره خاصه مینه درلودله نو یې یو شمېر بزرګران چې ناقلین وو راټول کړل او د دوی په
مرسته یې د کرنې یو څه ځمکې آبادې کړي.

د ځینو سره دا عقیده ده چې دا د لوگر نوم د هماغه (لهور) بدل شوي نوم دي چې په لهوگر او لهوگر
او اوس یې د لوگر شکل ونيو.

وايي چې نوموړي دوی لونی درلودلي دي یو نوم (رایحه جان) او د بلې نوم (گل نگار) وه او د اسلام
په دین مشرفې شوي وې.

څه رنگه چې یې د پلار د عقیدې مخالف دین غوره کړي ؤ نو د مسلمانانو د نفوذ په وجه هند ته لاړ
او هلته یې د لاهور د ښار موسس شو.

رایحه جان چې په برکي راجان کې اوسیدله، د پلار شتمنی ورته ورسیدله او د پلار د کرنې د سیمو
د اوبولو د پاره یې د راجان ویاله چې د وردگو په تنګي کې د لوگر له سین څخه را جلا شوي جوړه کړه.

نوموړي د ښه شهرت او محبوبیت له مخې چې په خلکو کې یې درلوده دا سیمه د دې په نوم رایحه
جان مسمی شوه او بیا وروسته په راجان او ورپسې په برکي راجان تبدیل شو. د لهور دویمه لور چې میره
یې وکړ او د میره استوګنځي یې د گل نگار او ورپسې په کلنگار تغییر شکل وکړ.

همدا شان ځینې سپین ږيري چې قول یې یو څه مصدق دي د برکي راجان د تسمیې د وجې په باب
وايي په اصل کې برکي د میر برک صاحب د نوم لنډیز دي او مکمل نوم یې میر سید محمد برکي چې په
ابو برکات باندې ملقب ؤ دي او د برکي راجان نوم هم له دې څخه اشتقاق شوي دي.



۱۱ - کونړ او نورستان

(د افغانستان کشمیر)

مقدمه:

لرغونې کونړ زموږ د هېواد د هغو ترو تازه، ښکلو په ځنگلونو سمسورو، د طبیعي بې سارو او په زړه پورې منظرو، د نه تسخیریدونکو تاترو، د شپږ شپیتو او یا ۶۶۶ څخه د زیاتو درو مجتمع ده، چې د تاریخ په اوږدو کې یې د زیات سوق الجیشي، اقتصادي، فرهنگي او مذهبي اهمیت د درلودلو له کبله ممتاز موقعیت درلود.

- کونړ یوازې په شنو ځنگلونو د پتو سیمو نوم نه دي بلکې کونړ د یو ډېر اوږد او لوی سین د تاریخي او نامتو سین نوم دي.

- کونړ د نورستان په وجود کې زموږ د هېواد یوه داسې غرنۍ سیمه ده چې د تاریخي لرغونو آثارو او مدارکو له مخې د لسو ملکاتو د جنگ د قبیلو په لومړی ردیف کې ځای لري او د (الینا، نامتو او مهمه قبيله پکې اوسیدله

- کونړ د یو ډېر لرغونې ښار نوم دي

- کونړ د هغې غرنۍ سیمې څخه عبارت ؤ چې د لرغونې گندهارا په وجود کې یې خورا ځلانده او ارزښتناکه تاریخي سابقه درلودله.

- کونړ د سوق الجیشي او اقتصادي وتلي موقعیت او ارزښت درلودونکو سیمو یوه کلیه ده
- کونړ د هغې صعب العبورو، په گڼو ځنگلونو پورې، د څپاندو رودونو، مستو آبشارونو او د طبیعي د لابنکلو مظاهرو یوه تابلو ده چې د کشمیر سره سیالي کوي او د افغانستان کشمیر ورته ویلای شو.

او بالاخره کونړ هغه سیمه ده چې هر جهاني فاتح او یرغلگر قوت ته یې د غرونو هره تپه او مورگه نه تسخیریدونکي سنگر دي او حتی مقدوني سکندر ترې بېرته روغ نه دي وتلي.

د پورتنیو ممتازو او بې سارو مشخصاتو په اعتبار د لرغونې کونړ په باب هر اړخیز معلومات زما په یوه ځانگړي اثر (لرغوني او اوسني کونړ) په نوم کتاب کې ورکړ شوي دي او په دې مبحث کې چې اساسي برخه یې د کونړ لرغوني ښارونه او تاریخي کلي معرفي کيږي. باید په ډېر معذرت وویل شي له کومه ځایه چې د تاریخ په اوږدو کې کونړ د جغرافیایي صعب العبور خاص موقعیت او نه تسخیریدونکي درو له مخې، چې حتی ځینې سیمې یې همدا اوس (دست ناخورده) منزوي او په تجرید کې پاتې دي. نو د دې ملحوظاتو له مخې په تاریخي اسنادو کې زموږ د هېواد د نورو سیمو غوندې پرې ډیرې محدودې یادونې شوي دي. په زغرده او صراحت سره ویل کیدای شي چې د کونړ د ښارونو، کلیو او تاریخي آباداتو او اښو په متعلق معرفت په مجهولاتو او تاریکیو کې پاتې دي او زموږ مؤرخان او لیکوال په دې نه دي بریالي شوي چې د کونړ په مورد کې عامه و تامة آشنایی ولرلای شي او د گوتو په شمار چې کوم یو د کونړ په باب لیکلي دي هغه هم کافي نه شمېرل کيږي. د دې علت په بنا زما د پاره هم ډېره گرانه ده چې د کونړ د تاریخي ودانیو او آباداتو په هکله لازم معلومات وړاندې کړم. دا دي په ډېره لنډه لاسۍ سره د کونړ مقدماتي معلومات او د کونړ ښارونه او کلي معرفي کيږي.

د دې لپاره چې د کونړ طبیعي منظره او د جغرافیوي موقعیت یو څو بیلگې د مقدمې په توگه وړاندې شوي وې چې لاندنۍ محتویات پکې شامل دي

۱- د کونړ د تسمیې وجه

۲- کونړ په تاریخي اسنادو کې

۳- د لرغونې او اوسنۍ کونړ جغرافیایي او تاریخي موقعیت او حدود یې

۴- لرغوني نورستان او بلورستان

۵- د کونړ د سین (راسا) لنډه معرفي او معاونین یې

۶- د کونړ د مشهورو درو نومونه

۷- د کونړ د کوتلونو، غانبواو کنډوونو نوم اخستنه.

۸- د کونړ لرغونې ښارونه.

۹- د کونړ د لروغونو کلیو نوم اخيستنه.

۱۰- د کونړ تاريخي آبداتو او اښو ته لنډه کتنه.

۱۱- ضروري يادونه

۱- د کونړ د تسمیې وجه:

که هغو تاريخي مدارکو ته چې د کونړ په باب پکې تذکرات راغلي دي وکتل شي نو په هغو کې کونړ د کنړ، کنير، (کھويس)، (کونړ) په مفهوم د دوو کلمو څخه متشکل دي چې نورستانيانو ورته کوو نر وايه. يعنې (و) د ضمی په زور اچولو چې دلته (کو) د ښوونه (زیتون) په معنا او (نر) د درې په مفهوم افاده کوي او عمومي معنا يې د (ښوونه دره) ده.

په دې نوم کې هم د نورو نورستاني کلمو او نومونو غوندې چې په نورو ژبو کې يې (ر) په (ر) اوښتلي. بدلون راغلي او د کونړ په ځای کونړ مروج شوي دي ۱

دا چې کونړ واقعاً د زیتون دره وه. نو په تاريخي شواهدو کې داسې مدارک ښودل شوي دي:

پخوا د کونړ ناوه د کونړ د سين تر غاړې پورې په گڼو ځنگلونو پته وه او زياتره ونې يې ښونان او غوړاڅکي (ښوونه ته ورته ونه) وو. او د دې ادعا د ثبوت په مقصد دوه دليلونه وړاندې کيدای شي:

- لومړی کله چې سلطان محمود غزنوي د لومړي ځل لپاره د اسلامي فتوحاتو په ترڅ کې د کابل له

سين څخه راپورې ووت او د کونړ خولې ته راغی او د نور او قيرات په درو يې بريدونه کول نو يې د خپل

لښکر سره د نجارانو، آهنگرانو، سنگتراشانو او نورو کسبگرو ډلې هم راوستلي وې تر څو چې د ځنگل

ونې ووهي. تيرې ماتې کړي او د خپل لښکر د پرمختگ له پاره لاره تياره کړي.

- بل مستند دليل چې د دغو دوو ډولو ونو عمومي موجوديت ته مصداق ورکوي هغه دا دي:

کله چې د کونړ د ښکنتيو او هوارو برخو پخواني کورونو ته وکتل شي د هغوی د کوټو په چتونو کې

د ډاگو (دستک)، د پاسه د درو پر ځای د ښوونانو او غوړ راڅکو لښتې اچول شوي وي او زما د يادو خبرو

ده کله چې زموږ د کلي خلکو د خپلو کورونو کوټي څنډلي د هغو په چتونو کې د ښوونانو او غوړاڅکو

څانگې پرتې وي او د بلې خوا نه ما شخصاً ۵۰ کاله د مخه د غرو د لمنو څخه د خپل کلي پورې په دې

ډول ځنگلونو پټې ليدلي دي د دې شواهدو بر علاوه همدا نن له اسعد آباد څخه پورته د کونړ سين دواړه

غاړې د غوړاڅو په بوټو تکی شني ښکاري

۱ ريشه هاي تاريخي و فرهنگي نورستان. سمیع الله تازه. وزارت اطلاعات و فرهنگ. مطبعه دولتي. ۱۳۶۷ کابل. ص

پورتنی شواهد په دې دلالت کوي چې د کونړ د غرونو لمنې د کونړ تر سین پورې د دغو دواړو ونو په څنګلونو پټې وې او ځای یې درلود چې نورستانیانو دې درې ته د ښو نانو دره ویلي ده.

- د (کو) د معنا و له مخې د کونړ د تسمیې وجه

د کونړ په نوم کې چې مخکینی کلمه (کوه ده، دا (کو) د مرحوم حبیبی د (پنځوس مقالې) د اثر په حواله په سانسکریت کې دوې معناوې لري:

- یوه یې د کوهي او څا په معنا او بله یې د رود او اوبو، په معنا چې د کوهي کلمه همدا اوس زموږ په ورځنیو محاورو کې ژوندی پاتې ده.

او بې له شکې د کوهي کلمه اوبه افاده کوي او که یې د اوبو او رود په معنا تکیه وشي په ډېر وضاحت سره حکم کېدای شي چې کونړ یعنی د اوبو او رودونو دره، او که د کونړ د جغرافیایي وضعیت په اساس ولیدل شي واقعاً په کونړ کې اوبه او رودونه بیخي زیات او حتی د (کو) (رود) کلمه هم د کونړ د ځینو رودونو په نومونو کې په څرګند ډول موجوده ده.

لکه: د (وايگل د رود د معاونینو له جملې څخه: ده کوی، ژاک کوي، او څام کوي، او که په وایګلي لهجه هم کو (اوبه)، یا رود وبلل شي نو ویلای شو ده رود، ژاک رود او څام رود او یا د کونړ د سین د جنوبي غاړې په معاونو رودونو کې د جنجريت کو (جینجرت رود)، د کونړ سین د ختیزې غاړې معاونین شیشې کو او تیریچ کورکو

لنډه دا چې که کونړ ته د ښوونانو دره وویل شي او یا یې د اوبو، او رودونو دره وبولو دا ګرده په عینې مصداق سره د کونړ د تسمیې وجه افاده کوي. د شک او تردید خبره پکې نه پاتې کیږي. او که فرضاً نورې معناوې ولري زما سره یې د معلوماتو مدارک په لاس رانغلل.

۲- کونړ په تاریخي اسنادو کې:

د کونړ تاریخي سمسوري درې له لرغونو زمانو څخه نړیوال شهرت درلودلې دي، د سیلانیانو، زايرينو او جهان کشایانو او سوداګرو د زیاتې پاملرنې وړ ګرزدلې نو د مؤرخانو او جغرافیه لیکونکو په آثارو کې یې یاد نه شوي دي او دا ځکه چې د ورېښمو د لارې یوه څانګه هم ددې درې څخه تېره شوي، قیمتي تیرې او په زړه پورې طبیعي مناظر لري مګر د دې ټولو په سر کې چې کونړ ته یې خاص اهمیت او مقام ورکړي دي هغه د کونړ سین دي، چې په ویدې معلومو سرودونو او نورو اثارو کې ترې په پوره برجسته ګی. او مکرر ډول یادونې شوي دي لکه چې په حدود العالم کې د نړیوالو جغرافیایي او تاریخي نومونو او اعلامونو په ترڅ کې د کونړ په هکله داسې لیکل شوي دي

کونړ شهرتست خورد و و اندرو بتخانه هاست

په ویدې سرودونو کې د آریایي قبیلو د لیږدېدلو په لړ کې د کابل د سلطنت په بیان کې د کونړ څخه

داسې یادونه شوې ده:

... د رودونو د طبیعي مجراوو لارې یې پر مخکې ونيولې، شرقي، جنوبي او جنوب لويديز خواته تیت شولې یعنې یوه ډله یې د (کوبها)، (کابل)، څخه د نجر او، تگا او سروبي له لارې (کونې) او له هغه ځایه سواستو (سوات) او د سیند حوزې ته خپاره شول. چې په دې روایت کې د کونې مفهوم په (راسا) (Rasa) کې افاده شوي دي.

د بابر په تزوک کې هم له کونې څخه د هغه د معرفي او یوې کیسې په ترڅ کې داسې یادونه شوې ده: (یو بل تومان سیمه) کنیر (کندر) دي. دا ولایت په سرحد کې دي که څه هم د ده پراختیا د نورو تومانونو په شان نه ده مگر له دې امله چې حاصل یې کم دي نو لږه گټه رسوي ۱

ښاغلي احمد کلي کهزاد په خپل اثر (از سروبي تا اسمار) کې د کونې په باب داسې لیکلي دي: د کونې دره چې د نورستان په څنډه کې پرته ده که چېرته د هغې سوابق، د طبیعي ټولنیزې او جغرافیایي وضعې له مخې هغه په نظر کې ونيول شي نو ویلاى شو چې نوموړي دره هم د نورستان یوه برخه ده. ۲

۳- د لرغونې او اوسنۍ کونې جغرافیایي او تاریخي موقعیت او حدود یې:

په تاریخي آثارو کې د لرغونې کونې حدود هم په مختلف شکل بنودل شوي دي چې حیات افغاني د کونې حدود داسې معرفي کړي دي:

- ختیز ته د باجوړ سمې

- لويديز ته: لغمان

- شمال ته: د کافرستان غرنۍ سیمې

- جنوب ته: کامه لیکاني او مومند پراته دي.

د کونې شمال لويديز ته یو جگ غردې چې کونډ نومېږي او د سمندر له سطحې څخه یې جگوالي

۱۴۴۳۸ فته دي. ۳

کونې یعنې د کونې ناوه یا ناحیه له اسماره رابنکته د بر جفسرای (وټه پور) په شمول تر جلال اباد پورې ناوه معرفي شوې ده او حتی په زیاترو مدارکو کې له وټه پوره رابنکته د شگې او گمبیري په گډون د لغمان تر حده پورې اوږده ده او دا لویه ناوه د کونې د درې په نوم یادېږي او دواړو خواوو ته یې د

۱ ریشه های تاریخي و فرهنگي نورستان. ۹۴ مخ

۲ پورتنی اثر ۵۲-۵۳ مخونه

۳ حیات افغاني، محمد حیات خان، ۱، ژباړن، فرهاد ظریفی او طالبی، سرحدونو وزارت دولتي مطبعه، کابل، ۱۳۷۰.

يو شمېر لويو او کوچنيو، لمدو او وچو درو خولې راوتلي دي او په بل نوم هيڅ ياده شوې نه ده. په تاريخي پيښو کې ډېر ځله له اسماره پورته نورستان او له وټه پوره پورته د پيچ دره بلل شوې ده لکه چې وايي:

هغه وخت چې د امير عبدالرحمن خان قواووي کونړ، شينوارو (مراد ترې د باجوړ د سيمې شينواري دي) او شيگل ته انتقال شوي (ريشه هاي تاريخي و فرهنگي نورستان) په دې يادونه کې اسمار لاڅه چې بريکوت هم د کونړ په سيمو کې نه دي شامل شوي په يو بل روايت کې بيا داسې راغلي دي: د باشگل زياترو نورستانيانو د چترال او کونړ د مسلمانانو سره خپلوی کولې، چې دلته بيا بريکوت د کونړ په سيمه کې شامل گڼل شوي دي.

که په عيني ډول او يا د (خاص کونړ) د نوم په اعتبار موضوع ته څير شو نو داسې نتيجه به لاس ته راشي چې کوز کونړ (بښيوه) خاص کونړ او بر کونړ (اسمار) هغه نومونه دي چې د کونړ د ناوې نوم په واقعي مفهوم سره پرې تعبيريدلای او پراختيايي ټاکلای شي او حتی په هغه زمانه کې چې کونړ د گندهارا، بلورستان او کافرستان او لوی ننگرهار يوه سيمه بلل کېدله. بيا يې هم په دغو ټولو مواردو کې خپل اصلي نوم او مشخصه څيره ساتلې ده او د هغوی په يادولو سره د هغه چا سترگو ته چې کونړ يې ليدلی ؤ، د کونړ عيني سيمه تجسم کوي له دې ځايه کونړ پرته د کافرستان او ننگرهار څخه يوه جلا او ځانگړې سيمه. ناحيه او ولايت دي

د اوسنی کونړ (ولايت) جغرافيايي موقعيت او پولي يې له کومه وخته چې د کافرستان په درو او سردرو باندې د اسلام پلوشې را خپرې شوي او د نورستان په نوم نومول شوي دي. له همدې دورې راهيسې دا سيمه د مرکزي ادارې تر حاکميت لاندې راغلي او د کونړ د اداري مرکز په حيث ورته ځای ورکړ شوي دي

کونړ د افغانستان په اداري تشکيل کې پخوا د ننگرهار ولايت (سمت مشرقي) په چوکاټ کې يوه ولسوالی وه چې مرکزي يې لومړی خاص کونړ بيا بر کونړ (اسمار) او چې حکومت اعلی (حکمرانی) ته يې ارتقا وکړه نو مرکز يې چغسرای ته انتقال شو تر څو چې د مرحوم دکتور محمد يوسف د صدارت په دوره کې (۱۳۴۴ شمسي) د افغانستان د ۲۹ اداري واحدونو څخه يو ولايت وشمېرل شو.

د تاريخي سوابقو له مخې د کونړ سيمه په د ننه کې دومره تجزيه شوې نه ده. خو د داکتر نجيب الله د قدرت په وخت کې ۱۳۶۰ شمسي د کونړ. لغمان او نورستان سيمې د يو مستقل ولايت په نوم په اداري تشکيل کې رامنځ ته شوې. بې له شکه دا يو عنودانه او نامعقول اقدام ؤ او دا ځکه چې د ارتباطي موضوعگانو له مخې پرته د چغسرای مرکزيت چې ټولو نورستانيان ته مرکز کيدای شول د هغوی د پاره يې هر اړخيزې ستونزې رامنځ ته کړي.

د کونړ موقعیت او حدود د کونړ ولایت د هېواد په ختیز کې د یوې اوږدې لیکې په شکل د جنوب ختیز هندوکش د غرونو د سترو سلسلو په منځ کې له شمال څخه تر جنوب پورې د جلال آباد تر ښار پورې غزیدلي پروت دي، چې د ختیز طول البلد په ۷۰-۷۱ درجو د ۶-۲۳ دقیقو او ۱۴-۲۸ ثانیو او د شمالي عرض البلد په ۲۴ درجو، ۲۷-۳۴ دقیقو او ۱۳-۲۴ ثانیو په منځ کې د هېواد له مرکز (کابل) څخه د ۲۴۰ کیلو مترو په شاوخوا واټن لېرې پروت دي. ۱

د سمندر د اوبو، د تل څخه یې لوړوالي د هغه د بیلابیلو محلاتو په لوړوالي او ټیټوالي کې سره توپیر لري خو د غرونو لوړې څو کې یې د ۴۲۶۷ مترو په اندازه د بحر له سطحې څخه لوړې دي. کونړ لکه چې د مخه هم ورته اشاره شوي له درو کونړونو کوز کونړ، خاص کونړ او بر کونړ څخه عبارت دي.

د کونړ د ولایت څلورې خواوې:

- شمال ته: د بدخشان ولایت

- لمر لویدیز ته: د لغمان ولایت

- لمر خاته ته: د سرحد آزاد سیمې

- جنوب ته: د ننگرهار ولایت

د کونړونو عمومي مساحت ۱۱۸۱۹ کیلو مترو مربع په شاوخوا کې دی.

۴- لرغوني نورستان او بلورستان:

لرغوني نورستان چې د گندهارا یوه په زړه پورې تاریخي، فرهنگي او مذهبي سیمه ده د سوق الجیشي، اقتصادي، کلتوري او مذهبي ملحوظاتو له مخې په تاریخ کې د خاص اهمیت درلودونکي وه. او بیا کونړ هم په خپل ذات کې د دې نورستان یوه مهمه ناحیه شمېرل کېدله.

لرغوني نورستان د کونړ په شمول هغه غرنۍ برخې احتوا کوي چې له پخوانیو زمانو راهیسې د (الینایانو) ټاټوبي گڼل شوي دي او په بلورستان او کافرستان یې شهرت درلود.

د مؤرخانو د معلوماتو له مخې د ختیز هندوکش په جنوبي لمنو کې د کابل شمال ختیز او د جلال آباد شمال ته د پنجشیر او د کونړ د سین د مجرا په منځ کې د هندوکش او تور غرد لمنو په لویدیز ختیز په شمال او جنوب کې یو شمېر کږې وږې درې خو بیخي زیاتې شمېر درې، په ځنگلونو پټ یو سلسله غرونه او په اوږو پټې څوکې چې اوبستل پرې خورا گران دي او یو شمېر څپانده سندنو نه او رودونه چې نن ورځ په عامه اصطلاح ورته نورستان وایي او یوه پېړۍ زیاته موده د مخه د کافرستان په نوم یادیده. د دې سیمې ختیزې برخې ته بلور او لویدیز ته کتور ویل کېږي، دا ویش نن د لغمان د نورستان او د

۱ د افغانستان جغرافیایي قاموس، ۵، ۱۰۰ مخ نقشه فواصل کیلومتری سرک ها

اسمار (کونې) د نورستان یا په بل عبارت لویدیز نورستان او ختیز نورستان یو له بله جلا کوي. لرغونې نورستان په عام جغرافیایي مفهوم سره د ختیز هندوکش جنوبي لمنې رانیسي او د هېواد یوازنی سیمه ده چې هلته د هندوکش محلي تمدن او فرهنگ تر زیاتې اندازې پورې لاس ناخوړلي او خوندي پاتې دي.

د دې موضوع یوازنی علت هماغه د دې سیمې کوهستاني توب دي چې د تاریخ په ټولو دورو کې سرپټي او یوې ګوښې ته مجزا پاتې دي او ټول عرف او عادت یې په هماغه لرغوني حالت کې قرار لري.^۱

د لرغوني نورستان ستراتیژیکي او سوق الجیشي اهمیت له دې نشئت کوي. او بل ښکاره ثبوت یې دا دي چې د اسلام پلوشې څو پېړۍ وروسته په ۱۳۱۳ هجري قمري یعنی له نن څخه پوره یوه پېړۍ او نه میاشته د مخه دغه ولایت په سردرو او درو کې وځلیدلي. که څه هم د پېرو پخوانیو زمانو څخه د الینایانو او د هغوی استوګنځي د بلورستان او کافرستان څخه په تاریخي آثارو کې پراخې یادونې شوي دي خو پرته د یو شمېر سیاحانو نورو پردیو قوتونو په دې سیمه کې نفوذ کړي نه دي تر هغې چې مقدوني سکندر په ۲۲۷ قمري سلطان محمود ۳۸۸ هـ/۹۹۷ میلادي، امیر تیمور او محمد ظهیر الدین بابر ۹۱۴ د هغه د فتح کولو تکل وکړ خو د محدودې کامیابۍ نه په غیر بهرته ناکام ستانه شوی دی.^۲

د افغانستان د سیاسي تاریخ لیکوال سید مهدي فرخ د نورستان د پراختیا په باب داسې لیکي: نورستانیان له چترار (چترال) او باجاور څخه تر بدخشان او پنجشیر پورې اوږدوالي لري او د هغه ویش (پولي) په شمال کې د بدخشان په ختیز کې قاشقارد (کاشغر) او لویدیز کې اندراب، قطغن، خوست (نه د پکتیا خوست) او د کابل کوهستانونه او له جنوب څخه باجاور لمقان (لمغان)، لغمان او داسې نورو سیمو پورې تړلي دي.

ستوارت النفنسن د پخواني نورستان وسعت داسې ښيي:

نورستاني خاوره د هندوکش د سلسلو ډېره لویه، پراخه او د بیلوت تاغ یوه برخه رانیسي.

- شمال ختیز ته یې قاشقار

- شمال ته یې بدخشان

- شمال لویدیز ته کندهارا (ګندهارا)

- لویدیز ته یې اندراب، خوست، بلخ (پخورد قطغن او بدخشان او تخار سیمې هم په بلخ کې شاملې

^۱ افغانستان در پرتو تاریخ، علي احمد کهزاد، دولتي مطبعه، کابل، ۱۳۴۶، ۲۷۳ مخ

^۲ لرغوني او اوسني کونې، رازقي، ۹۲ - ۹۳ مخونه

دي، او د کابل کوhestانونه واقع دي.

لکه چې ښکاري دا روایت د پورتنی روایت سره دومره ښکاره تفاوت نه لري مگر سر لال ستن په (اندرموس ایشیا)، نومي کتاب کې د نورستان پراختیا تر واخان پورې ښودلې ده او د واخان د شاوخوا سیمو کلاگانې او حصارونه د ده له ودانیو څخه گڼي.

نوموړې عقیده لري چې دا سیمې د یوولسمې عیسوي پېړۍ په نژدې کې هغه وخت چې مسلمانانو بری تر لاسه کړ نو دا سیمې په کافرستان مشهورې شوي.

همداراز (کپستان وو) او (بول) په دې عقیده وو هغه قبایل چې ایطالوي سیاح مارکوپولو کشم ته نژدې د کوکچې د سین په غاړو کې لیدلي وو همدا نورستانیان وو چې ممکن هغه وخت یې د هندوکش د شمال په ناوو کې هم ژوند کاوه او کله چې په اتمه عیسوي پېړۍ کې ۱۷۶ هجري ۷۹۲ م کاپیسا سقوط وکړ، د شمالي سیمو سره د نورستان ارتباط هم وشلیده او ورو ورو یې د جنوب له خوا هم پراختیا محدودیت پیدا کوي. ۱

- د بلور او بلورستان موقعیت او حدود یې -

لکه چې د مخه وویل شو د نورستان ختیز او لویدیز کې تور پوشان (کتور) او په مرکزي سیمو کې یې سفید پوشان (بلور) استوگنه لري. او د بلورستان نوم هم د همدې بلور څخه اخیستل شوي دي. بلور او بلورستان د نورستان د سیمو یو پخواني نوم دي چې د گلگت او چترال د سیمو تر سیمو پورې اطلاقېده دا هغه لرغوني ولایت دي چې څلور خواوې یې په لاندې ډول ښودل شوي دي.

- د شمال خواته: د هندوکش د بدخشان ولایت له واخان او زیباک نه نیولې تر منجانه پورې

- د جنوب له خوا: په گندهارا (د سوات باجوړ او اوسني سمت مشرقي)،

- د ختیز له خوا: د کشمیر ولایت

- د لویدیز له خوا: د گندهارا په ولایت (د نجر او پنجشیر د ناوې پورې محدود دي

- د شمال شرق له خوا: یوه څنډه یې د پامیر په سلسلې او سطحې پورې تړلې ده. ۲

د بار تولد په قول تر اوسه پورې د هغه ځای یوه برخه سفید پوشان خاتنه بلور وایي او دا کلمه په

چینایي اثارو کې تر اتمې میلادي پېړۍ پورې لیدل شوې ده.

په تاریخي اثارو کې د بلورستان ډول په مکرر ډول او تقریباً په اتفاق نظر سره په لاندني توگه ښودل

شوي دي:

- د کشمیر د ناوې له یوې برخې څخه تر کابل.

۱ پورتنی اثر، ۹۵ - ۹۶ مخونه

۲ جغرافیایي تاریخي افغانستان، میر غلام محمد غبار، ۱۵۶ مخ

- او د شمال له خوا نه: تر يارکند او کاشغر پورې گڼل کېږي.
قاضي منهاج سراج او محمد عوفی د غوريانو د دورې مؤرخانو هم بلورستان د شغنان، تخارستان او د درواز د غرونو په ردیف کې راوستلي دي.
د ښاغلي غبار (افغانستان و نگاهي به تاريخ آن د مقالې په استناد بلريا بولر (اوسني نورستان او چترال) يو ولايت دي چې حدود يې په پورتنی ډول دي
سرهنري يول چې پخپله زمانه کې د ډېرو مشهورو مؤرخانو څخه وو د بلورستان په هکله ليکي: د کافرستان (نورستان) ولايت او د باطل پرستی د مملکت يوه برخه وه چې له کابل څخه تر کشمير يې اوږدوالي درلود او د منځنيو پېړيو اسيان ورته (ابها ما) (بيلاور) وايي.
بلورستان په پخوانيو زمانو کې د باختر ولايت يوه برخه ده.
مارکوپولو د پامير شمالي سيمې په بلورستان کې شاملې گڼي.
نور تاريخي اسناد د بلورستان د پراختيا لمن د ختيز خواته چين سره هم سرحد ښيي لکه چې حدود العالم هم د بلورستان حدود په يو څه تفاوت سره داسې ښودلي دي:
- د بلورستان پراختيا د شرق له خوا نه د کاشغر او يارکند پورې.
- د جنوب له خوا نه: د کشمير ملحقات لکه، هونتر نگر، گلکيت، پنبيل، يسين (اوسني کشمير لويديز ته)، او د چترال پورې محدود دي چې د کشمير او اوسني ماوراءالنهر تر منځه جاده د بلورستان او واخان څخه تيريږي.

(د حدود العالم په حواله، ريشه هاي تاريخي و فرهنگي نورستان، ۵۸، ۶۴ مخونه، د چين په تاليفاتو کې (۸۱۰۰۰۰)، او هم د مسلمانانو په تصنيفاتو کې بلور او بلورستان په يو مملکت باندې اطلاقېده چې حدود يې د مخه ښودل شوي دي. ۱

د پورتنی اثر په قول بلورستان تر پنځوسو زيات کلي او بانډې لري.

۵- د کونړ د سين (راسا) لنډه معرفي او معاونين يې:

د کونړ سين چې په لرغونو تاريخي اثارو کې په عمومي ډول د (راسا) په نوم راغلي دي د کونړ د اوږدې ناوې په منځ کې تقريباً تاو راتاو پروت دي يو لوی او څپانده سين دي
دا سين د لرغونې زمانې راهيسې د اوږي او ژمي په موسم کې د زياتو اوبو درلودونکي دي دا چې ولې د کونړ سين تر کامې وروسته د کابل په سين زيات شهرت لري علت يې يوازې د کابل د تاريخي مرکزيت اهميت دي.

د کونړ د سين سرچينه د ۴۰۰۰ مترو له لوړوالي څخه د ختيز هندوکش له بيخه د بروغيل له کوتله

چې د واخان او یار کند (یار قند) وادي سره نښلوي سرچینه اخلي یا په بل قول دا سین چې د څلوروزو مترو له لوروالي څخه د هندوکش له بیخه او د اصلي مسیر څخه رانښکته ونښیو او گڼو غرونو د لوړو سلسلو او ارتفاعاتو څخه رانښکته کیږي او په تدریج سره زیاتښت او د جریان شدت مومي.

د یو بل اثر د روایت له مخې د کونړ سین د پامیر له لورو سطحو څخه چې له (پشت خا)، (پشت خا) څخه وړاندې نه دي او دا ځای د بیلو تباغ یوه څوکه ده چې د آمو (اکیسوس) سرچینه هم پکې ده د هغې د نوموړي څوکی له بلې ډډې څخه راوتلي دي

- د کونړ د سین نومونه:

په تاریخي مختلفو آثارو کې د کونړ سین لومړي په (راسا) او بیا په (سیند رود)، (اسند رود)، (هیوان)، (مهران)، (د بسند سیند)، (بیلام)، (کاشغر)، یارقند، (یارکند) سیند، (چترال سیند)، (لوی سیند) خواسیس، جوس، یواسپله او په داسې نورو نومونو یاد شوي دي. برسیره پردې چې د خپل مسیر په هره سیمه کې د هغې سیمې په نوم یاد شوي دي لکه د کابل د سلطنت بیان ورته د کامي سیند ویلي دي د افغانستان د آریانا په معلومو سرودونو کې د راسا په نوم یاد شوي او د ریګوید په سرودونو کې هم څو ځله د دې سیند یادونې شته دي او کله کله هم د کابل د سیند د مرستیال په صورت یاد شوي دي

- د کونړ د سین معاونین:

لنډی سین:

دا سین د باشگل د رود په نوم هم یادېږي او د باشگل رود د (نکورې) او (نستلي) د رودونو څخه مرکب دي. د دې سین د جریان لوري له شمال څخه مخ په جنوب دي.

په بدیوا کې د بریکوت د شمال په یونیم کیلومتری کې د چترال. بلیانگل یا (بلیام گل) په رود ورگډېږي

تر بدیوا وروسته د پخې گام، شد گل، منلگل. بدنیشاپر او پروک د رودونو سره ورگډېږي. (د کلام) ارناوی او بدیوارودونه هم ور سره یو ځای کیږي او په بریکوت کې د کونړ د سین سره ورغاړه وځي.

دا سین لاجور دي او سریع الهضمه اوبه لري

- د بیج سین:

د بیج سیند د دوو لویو سیندونو د تشکیلونکو رودونو څخه عبارت دي.

الف: چې یو یې د وایگل رود دي او دوهم له درو رودونو یعنې ده کوي، ژاک کوي او څام کوي څخه تشکیل شوي دي. نور وروکي څانگې لري لکه همشوز رود، بنشه اي رود، د قلعه گل رود.

ب- د پارون رود:

د دې رود سره د ده په مسیر کې د کانتیوا رود، لیندالام رود، او په کنده گل کې ور سره د کورنگل رود په وټه پور کې ور سره، د کتار کلا رود او بالاخره د دمکلي په شمال شرق کې د لوی سین سره ورگډه یږي.

ج: د کونړ د سین د جنوبي غاړې معاونین د سرچینې راهیسي ارسون، جنجريت کو، دریز، ایسین، اچست، چترال، شیلی، اوردگل، ارز، ارکاري، لتکو او داسې نور.

د کونړ د سین د ختیزې غاړې معاونین:

ارندو رود (ارنوی رود)، د مل عشریت، گله تگ، دروش، شیشې کو (ششي رود) گیسو، نیروز، جغوز، دینین، نوروت، گولنگو، جوی حرام، پرې ایت، مرادې برنیز، برنگول، ریشون، گوگر، تیریچ کورکو، یونې، میراکرم، سونوغور، ارسپور چمر کند، یار خون ۱

- د کونړ هغه سیندونه چې د کونړ د نورستان څخه یې سرچینه اخستلې ده:

الف: درمگل رود (رامیگل رود):

درمگل رود د پوشال رود او د لیزرود څخه تشکیل شوي دي چې معاونین یې د پکیاول رود، کیوشت او د (کیوښت ښنا) او د باندوي رود، کولم رود، کوله تن رود او بالاخره کله چې د لغمان برخې ته ورسیږي د الینگار په نوم مسمی کیږي.

ب: فرجغان رود

دارود د چارسدر، پیتک او کارک د رودونو څخه متشکل دي او کله چې د دولت شاه څخه ور تیر شي نو د الیشنگ د سین په نوم یاد یږي. ۲

پرتله له دې د کونړ د سین په مسیر کې ځای په ځای لامله خوړونه هم راتویږي.

۶- د کونړ مشهورې درې:

الف: له کوز کونړ څخه پورته او د کونړ د سین ښی خواته:

- دره نور.

- مزار دره.

- د یوگل (د نور دره)

- د باوایل دره

۱ لرغونې او اوسني کونړ، پوهنوال رازقي نړیوال، قلمي نسخه، ۵۸-۶۸ مخونه

۲ د پورتنۍ اثر ۶۹-۷۰ مخونه

- د لچک دره
- داډوال دره
- له ښکته نه پورته د کونړ د سین کینې غاړې ته:
- شالی وولی
- شونکړی دره
- ناوې دره
- مرورې دره
- د انگام دره
- د کوریکا دره
- د خارا او قاسم دره
- د شنه گل دره: د نارې په خوله کې
- د ساو او څونک مقابل دره
- د شال او سنگر مقابل دره

ب: له چغسرای پورته د کونړ سینې غاړې ته:

- د پیچ دره
- شینگل دره
- او یو بله کوچنی دره
- ج: د کونړ داخلي درې
- کامدیش دره
- باشگل دره
- وایگل دره
- د کانتیوا دره
- د کتای دره
- د پارون دره
- د شومان دره او درې نورې لویې او وړې بې شمېره درې او خوړونه ۱

۷-د کونړ د مشهورو کوتلونو، غاښو او کنډوونو نوم اخستنه:

الف: هغه کنډوونه او غاښې چې د کونړ په سرحدي برخو کې موقعیت لري له ښکته پورته:

- د شالی وولی کنډو

- د میتی کنډو

- د میا غاښې

- گلونو غاښې

- چرتې غاښې

- گنډیرو غاښې

- سوران کنډو

- گنډیرو غاښې

- ناوه پاس کنډو (ناوې غاښې)

- ښه رود کنډو

- مروړې کنډو

- لیتی کنډو

- ښښی کنډو

او داسې نور

ب: هغه غاښې چې نورستان د نورو سیمو سره نښلوي:

- د زیرک غاښې

- مندال غاښې

- کیتوي غاښې

- پارون غاښې

- پوښال (پوشال) غاښې

- چمار غاښې

ج: د نورستان هغه کوتلونه چې د ننه په نورستان کې سره سیمې نښلوي:

- د پیرو دم غاښې

- کاما کوتل

- ځیسین غاښې

- کوکجانی دا غاښې

- حامین داغانې

- کنجل واکوتل

- ساوات کوتل

- بامې کوتل

- پریت غانې

- اګن باداغانې

- پت کیون (پچیکيون) غانې او داسې نور. ۱

۸- د کونړ لرغونې ښارونه:

کله چې د کونړ د ښارونو په باب موضوع مطرح کیږي د ټولونه د مخه د جغرافیایي ممتاز موقعیت او د ښه مناسب توب د مشخصاتو له مخې چې کلاسیک ښارونه په دغسې غورو محلاتو کې آباد شوي دي بې له شکه د کونړ هغه مناسبه نقطه پام ته راځي چې د پیچ سین د لوی سین سره او یا د اسمار دره د پیچ د درې سره د دمکلي او کوزي کرهالې په برخه کې مرورې (اندراج) ته مخامخ یو ځای کیږي او مخ په ښکته امتداد پیدا کوي، د دې محل د ښار اوسني نوم اسعد آباد (اسد آباد) په چغسرای مشهور دي مگر په تاریخي اسنادو کې د کونړ د دې لرغوني ښار په متعلق معلومات یو څه گونگ او په تورتم کې لیدل کیږي، ما تر و سه پورې هڅه وکړه چې د دې ښار (ښارونو) په متعلق په یو څه مستدلولو او منطقي شواهدو ولاړ حقایق وړاندې کړم چې هغه به د کونړ د دې ښار په مختلفو نومونو کې تر څیړنې لاندې ونیول شي لکه:

الف: چغان سرای (چغان غونډی)

ب: د نیسا ښار

ج: د کونړ ښار

د: تنګر ښار

ه: چغته السرای

و: دمکلی

الف: د چغان سرای تاریخي ریښه یوازې د چغان غونډی په نوم کې څیړل کیدای شي او که د نورستان قبیلې وڅیړل شي نو یوه مشهوره قبيله پکې چغانیان دي چې په مختلفو تاریخي آثارو کې ترې

۱ ریشه های تاریخي و فرهنگي نورستان ص ۱۴ - ۱۶

يادونه شوې ده. لکه مرحوم حبيبي د زين الاخبار د پاورقي په ۱۵۷ مخ، بيقهي تاريخ په ۴۶۵ او مقدسي د چغانيانو څخه تذکرات لري او په نتيجه کې ويل شوي دي چې چغانيان د کاموحي يعني کمبوجاس له قبيلې څخه دي او په دوو اساسي قبيلو ويشل کيږي لکه کام دکنه قبيلې څخه، او کامتوز ۱ نو په قوي احتمال سره کله چې چغانيانو د کونړ په دې برخه کې واکمني درلودله دلته يې ودانۍ جوړې کړي او د چغان غونډۍ د دې په نوم مسمی شوه.

په يو بل روايت سره د چغان غونډۍ د کلا بنسټ ايښودونکي يا ننګر شاه ؤ چې د مخه پرې بحث وشو او يا د چغانيانو د واکمنۍ په وخت جوړه شوې ده.

خو د مدارکو له مخې د دې استحکامي کلا د جوړولو نسبت ننګر شاه ته زيات محقق دي د دې کلا د جوړولو مقصد هماغه د کلاسيکو کلاگانو د جوړولو د سبک له مخې ؤ چې د دغې محلاتو په حاکمو نقطو کې جوړېدلي.

د چغان غونډۍ د کلا څخه د شاوخوا درو خولې او سيمې په ډېره آسانی سره د څارنې لاندې نيول کېدای شي او د دې کلا په واسطه څاريدونکي سيمې پرته د کوم طبيعي مانع څخه مدافعه کېدای شي، او د ننګر ښار ساتنه يې تامينولای شو.

همدا اوس د دې استحکامي کلا خپل تدافعي ارزښت له لاسه ورکړي نه دي او د يوې پوځي چوڼې په حيث ترې گټه اخيستل کيږي. او د دې ښار بالا حصار شمېرل کيږي. ۲

متاسفانه په پورتيڼو مدارکو برسېره په دې باب نور اسناد مي تر لاسه نه کړای شول.

ب: د نيسا ښار:

په تاريخي آثارو کې تر ۱۰ د زياتو نيساگانو له جملې څخه يو هم د کونړ هغه ښار دي چې د مقدوني سکندر د لښکر کشۍ په وخت کې ورته نيسا ويل شوی ده.

کله چې په افغانستان کې د مقدوني سکندر د لښکر کشيو جريان ته وکتل شي نو نيسيا، نيسه، نيسا يا نيکايه او داسې نورو تقريباً مترادف ډولو د يو شمېر محلونو او ښارونو د نومونو څخه يادونې شوي دي او د دې جريان د موضوع نه خارج هم په مرو او بلخ کې د نيسا په نوم تذکرات راغلي دي.

دلته دا فکر پيدا کيږي چې په دې تقريباً يو نوم. به دا ځايونه او محلونه د مقدوني سکندر د سفر د جريان پورې مربوط وي، حال دا چې دغسې نه ده، نو په تاريخ کې به بيخي په ندرت سره داسې يو نوم پيدا شي چې د جلا جلا محلونو او ښارونو نوم وي، ما تر يو حده پورې په يوه مقاله کې دغه نيساگانې وڅيړلې خو دلته يوازې په هغه نيسا بحث لازم گڼل کيږي چې د کونړ د نيسا پورې تړاو لري.

۱ ريشه هاي تاريخي و فرهنگي نورستان، ۶۶ مخ

۲ د افغانستان استحکامي کلاوې، حصارونه او بالا حصارونه، رازقي نړيوال خطي نسخه، ۱۰۸ مخ

په کونړ کې د نیسا د ښار بیلگې چې په یو څو نیساگانو کې هغه څرگندې شوي دي لکه چې احمد علي کهزاد د نیسا د ښار د موقعیت د تثبیتولو په مقصد په لاندې ډول په تفصیل سره داسې لیکلي دي: ... شرق ته د یوناني سکندر د لښکر کشیو څخه لا د مخه له دې جملې نه د افغانستان په خاوره کې د نیسا ښار زیات شهرت لري، د دې ښار د شهرت علت د هغه په زیاتو انگورو په تېره بیا د اومانو (هومانو) د شرابو له مخې ؤ چې حتی د یونان په داستانونو او اسطورو کې یې نقلونه راوړل کېدل. ویل کیږي چې د (دیونیزوس) د انگورو د شرابو رب النوع د دې ښار د تادا او ایښودونکي ؤ او له دې کبله دا ښار په (دیونیزوس) مشهور شوي ؤ چې د یوناني ژبې له مخې د یو (خدای) او نیزوس د (ښار) په معنا دي.

او د نیسا ښار یعنی (د خدای ښار) نومیدلي او دغه صفت ورته یونانیانو د لقب په توګه ورکړي دي. لکه چې د مخه اشاره وشوه شرق ته د یونانیانو تر راتګ نه مخکې دا خبره مشهوره وه چې د میترولوژي (د شرابو رب النوع) په اصل کې د دې ښار اوسیدونکي ؤ، د هغې یوې تاریخي پېښې په استناد چې یې سکندر د پوځي کارنامو په گزارشونو کې مشهور کړي دي هغه دا دي، کله چې سکندر دغه ځای ته راوړسید نو د دغه مقدوني ځوان فاتح او (اکوفیس) د ښار (نیسا) د مشر تر مینځه ملاقات وشو، نوموړي مشر د سکندر څخه وغوښتل چې د بکوس د یونانیانو د شرابو رب النوع په خاطر د دې ښار د خلکو د آزادي درناوی وکړي او په چارو کې یې مداخله ونه کړي او سکندر د هغه دا غوښتنه ومنله.

د نیسیا یا نیسایا د ښار موقعیت دي د افغانستان په ختیز کې د کابل او ننگرهار، د ولایتونو تر منځه سیمو (سروبي یا لغمان) کې وپلټل شي.

د هغو نښو نښانو څخه چې دې ښار درلودلې یوه یې یو جګ غره ته چې په مروبي مشهور ؤ تړدیوالی او بله علامه یې د پیچکو (پیروټی) او عشق پیچان د گل بوټو شته والی ؤ چې یوناني سرتیرو به هغه د تاج په ډول له خپلو سرونو څخه تاوه ول او دا له دې کبله چې په پخوانی یونان کې دا د افتخار او میرانی د علایمو څخه شمېرل کېده.

ځینو مؤرخانو د دې ښار موقعیت په هدی او د ننگرهار ولایت په منځنۍ برخه کې او ځینو په لغمان (قرغه اي) کې ښودلي دي.

په یو بل روایت چې یو څه بنایسته ښکاري دا ښار د کونړ د سین او د پیچ د سین د یو ځای کېدو په برخه کې موقعیت لري چې دغه ځای د چغسرای په نوم شهرت پیدا کړي د پیچ او د اسما د درو په خولو کې پروت دي او د پوره توجه وړ دي د نیسا ښار د دې نښو نښانو د مطابقت له مخې د کونړ په همدې محل کې واقعیت لرلای شي لکه هغه څه چې د نیسا د ښار د رییس بکوس سره د سکندر د ملاقات

موضوع او د شرابو رب النوع و. ۱

که موضوع لنډه شي نو د کونړ د دغه ځای ښار يو وخت د نيسا په نوم زيات شهرت درلود.

ج: د کونړ ښار:

په تاريخي مدارکو کې د اسلامي د لومړي دورې د تاريخونو او جغرافيه په جمله کې حدود العالم چې په کونړ کې کوم ښار په گوته کړي دي د هغه مشخصه يې داسې ښودلې ده: (کونړ شهرست خورد اندروبتخانه ها).

پوښتنه دا مطرح کيږي چې دا ښار د کونړ په کومه برخه کې واقع دي او که د بتانو خبره وي خو په دغه زمانه کې د کونړ په هره سيمه کې بتان او معابد موجود وو په قوي احتمال سره چې حدود العالم د کونړ کوم ښار ته اشاره کړې ده همدغه د کونړ د کرهالې په سيمه کې د چغان غونډۍ د لاندي محل دي او دا ځکه چې دلته د تاريخي ابنيي نښانې شته دي او په يو ښار دلالت کوي.

د: ننگر ښار:

د اسعد آباد د ښار بل پخوانی نوم ننگر ښار دي چې د ننگر کند نوم يې ښه نښانه ده.

د تاريخي آثارو او شواهدو او څرگندونو له مخې د دې ښار موقعيت بيخي څرگند دي او هغه د چغان غونډۍ يعنې د چغان ښار په خرابو باندي جوړ شوي دي.

د کونړ يو تکړه ليکوال او واقعه ليکونکي محترم عد الخالق اخلاص د کابل په مجله کې د ننگر ښار په باب يو لړ معلومات په لاندي شرح وړاندي کړي دي:

د جلال آباد د شمال ته د ۲۷ کړوه - ۹۲ کيلو مترو په فاصله ننگر ښار موقعيت لري. دا يو مهم او تاريخي ښار دي او لرغون ډوله اثار د هغه په يوه تپه کې چې په چغان غونډۍ مشهوره ده ليدل کيږي دا تپه د اسمار د سين او پيچ د سين د يو ځای کېدو په شمال شرقي کونج کې پرته ده او اوس هلته يوه عسکري چوڼۍ ده.

د دې ښار په متعلق پخوانی خلک وايي: چې د دې ځای واکمن د ننگر شاه په نوم يو بت پرست و او د دې غره پر څوکه يې د تيږو او چوڼی (گچ) څخه يو محکم ډبرين عمارت د خپلې استوگنې او پناگاه په مقصد جوړه کړی و، لکه چې اوس هم د دې غره څوکي ته په پښتو ننگر کند وايي.

د دې تپې نه گرد چاپير يو لوی او آباد ښار موجود و چې همدا اوس د هغه د څلورو ديوالونو، کوټو، ښکلو او مقطعو صفو نښې نښانې د تورل شويو تيږو او چوڼې څخه تيار شوی و موجود دي. د دې حکمران وزير شامير نومېده، ده هم ځانته يو عمارت درلود چې اوس د وټه پور د پاسه کلی د

شامير کوټ په نوم مشهور دي.

د چغان غونډۍ گرد چاپير پخوانی شيان او آثار او ابنيي د هر ډول لوښو لکه ډبرين ډبر ښکلي خاورين لوښې، کوزې، صراحی گانې او د چوڼې څخه جوړ شوي بتان پيدا شوي دي. او څرگنده ده چې د حدود العالم د کونړ ښار همدا ښار دی او طبيعي ده چې دا وخت دلته بودايي مذهب رواج و. په پورتنۍ روايت کې د ښار موقعيت او پراختيا د هغه له عمومي دروازو څخه څرگندېږي چې په لاندي ډول ښودل شوي دي:

- شمال دروازه: د شیکل په حد کې د ښار شاه په مقام.

- لويديزه دروازه: د پيچ درې په حد کې.

جنوبي دروازه: د نرنګ د نوآباد په حد کې (چې د ديوالونو ښې ښانې يې همدا نن د سرکانو پل ته مخامخ د کونړ سين ښي غاړې ته په نژدې غرگوټي کې موجودې دي).

- د شرق خواته يې څکه دروازه نه وه چې د اسمار لوی سين هلته بهيده.

دا درې واړه دروازې د هغو درو عمومي لارو پر سر چې ښار ته راننوتلي دي ودرول شوي وي، چې هم د دې دروازو په واسطه د ښار د ښار ساتنه او دفاع کېدل او هم د هغو سوداګرو هغه مال التجاره چې له کاشقار، بدخشان او هندوستان څخه ښار ته راوړل کېدل له يو اندازه محصول او باج اخيستل کېده چې په دغه وخت کې يې رواج درلود.

تر اوسه پورې د دې درې واړو دروازو د ديوالونو آثار، د تېرو ټوټې په دغو حايونو کې شته دي. ۱

دا چې د ښار شاه په وخت کومه بده پېښه رامنځ ته شوه چې د ده واکمنۍ ته يې خاتمه ورکړه نو

محترم اخلاص د هغې کيسه په کابل مجله کې داسې بيان کړې ده

د ننگر د سيمې پاچا ننگر شاه چې بودايي مذهبي و وروسته د دوو مغلي شهزاده گانو سلطان پگهل او بهرام شاه د ده په ښار حمله وکړه او د ده لور چې بې نظيره نومېدله د نوموړو شهزاده گانو سره د مراودې له لارې او د تعهد له مخې د پلار سره خيانت وکړ، مغولي شهزادگانو چې په دو شاخيلو کې يې (دا ځای د دوی په نوم يعنې دو، شاخيل باندي مسمی دی) قرارگاه نيولي وه.

هر څو چې دوی هڅه وکړه د سختې محاصرې سره سره يې د دغه ښار په نيولو لاس بر نه شو، تر څو چې نوموړي شهزاده گانې د دوی سره ارتباط پيدا کړ او دوی ته يې ليک واستاوه او ورته څرگنده يې کړه که چېرته تاسې زما سره تعهد کوئ چې هم به مې له وژلو معافوئ او هم به مې يو تن په نکاح کوئ نو تاسې ته به هغه حکمت در وښيم چې په يقيني ډول پرې ښار فتح کولای شئ. او زما په پلار غلبه حاصلولای شئ.

۱ کابل مجله، حوت ۱۳۱۲ ش. د اخلاص ليکنه، ريشه هاي تاريخي و فرهنگي نورستان. ۹۱-۹۳ مخونه

دواړو شهزاده گانو دا ليک ولوست او د دې د وعدې په منلو يې ورته مثبت ځواب ورکړ، بې نظيرې ورته په ليک کې هغه غار وښود چې د مخکې لاندې له دې ښاره سين ته وتلی ؤ. د ښار خلک د دې غار له لارې او به اکمالوي که چېرته تاسې سل کاله هم دا ښار محاصره کړئ څرنگه چې دلته د غلو او ماکو لاتو گودامونه زيات دي هيڅوک له محاصرې نه تنگيږي، نو که چېرته تاسې د دغه غار خوله ونيسې دا ښار نيولای شئ.

شهزاده گانو همدا سې وکړل او له دې لارې يې ښار ونيو، زيات شمېر خلک چې نه شو تښتيدلای عام قتل يې کړل، بې نظيرې هغوی ته ځان تسليم کړ.

کله چې شهزاده گان د ښار د چارو له تنظيم څخه فارغ شول نو يې د بې نظيرې په هکله داسې فيصله وکړه، څه رنگه چې بې نظيرې د خپل پلار سره خيانت وکړ زموږ سره به هم خامخا خيانت وکړي او د بلې خوا نه د دې په نکاح کولو چې ډېره ښکلې ده زموږ د دواړو ورونيو مخالفت هم رامنځ ته شي نو يې بې نظيره لوڅه د يوې هوارې تيرې د پاسه سره لمرته لاس او پښې تړلې واچوله تر څو چې دا نازک بدنه او ښکلې نجلۍ د لمر په تودوبنه کې مړه شوه اوس هغه تيره چې د هغې ځوانيمرگي په وينو سره او بيا توره شوه په توره تيره شهرت لري.

تر دې وروسته دواړو شهزادگانو د دين په تبليغ کې ډېره هڅه وکړه او هم د دوی د ودانيو په وجه د ننگر ښار لغوه او پر ځای يې د چغه سراي نوم پرې کينودل شو.^۱

بايد وويل شي چې د دې کيسې په هکله ارواښاد حبيبي هم په تفصيل سره ليکلي دي.

خاطره:

ښايي دې موضوع ته اشاره وشي چې د دغو دواړو مغلي شهزاده گانو نومونه د کونړ د حکمرانانو او يوسفزيانو په جمله کې لومړي سلطان پگهل بن کهجامن بن هندو ۸۰۰ هجري/۱۳۹۷ ميلادي او سلطان بهرام بن کهجامن بن هندو ۸۱۰ هجري/۱۴۰۸ ميلادي راغلي.

د کونړ د حکمرانانو او د يوسفزيانو په بحث کې بيا سلطان بهرام ننگرشاه هم بللي شوي دي. نو دا ده چې دا موضوع پوره دقت او څيړنه ايجابوي او د مدارکو د نشتوالي له کبله مې ونه کړای شو چې څيړنه پرې وکړم. خو قوي احتمال لري د دغو مغلي شهزاده گانو نومونه غلط روايت شوي وي.

ه: چغه سراي (چغته السراي):

د کونړ د دې محل د ښارونو په نومونو په تير بحث کې يو څه معلومات وړاندې شو او دا نتيجه په

^۱ کابل مجله، ۱۳۱۸ کال، ۹۱-۹۴ مخونه، د اخلاص مقاله

لاس راغله چې د ننگرېنار نوم د چغتای د کورنۍ د شهزاده گانود واکمنۍ په وخت کې په چغته السرای واپول شو.

افغانستان در پرتو تاریخ کې د محمد ظهیر الدین بابر د ترک په قول د دې ښار په باب لیکي:
... د پیچ ذره د کونړ د درې ډېره لویه او اوږده فرعي دره ده چې د چغسرای په مقابل کې د کونړ د
عمومي درې چې دا دره په داخل کې لري له هغو څخه لغمان او د هغه د مربوطو درو او بیا برنی نورستان
(بلور) ته په یو ډول سره ورغزېږي.

د دې جغرافیایي معرفي او پراختیا څخه زموږ مطلب د یوې هغسې جغرافیوي او تاریخي نقطې
ښودل دي چې د تاریخ په اوږدو کې خاص اهمیت لري چې معمولاً دا نقطه د چغان تپه یا چغان غونډۍ په
نوم یادېږي، بابر په خپل ترک کې هغه د چغان سرای یا چغانیان سرای په نومونو یاد کړي دي.
د چغسرای څخه ښاغلي کهزاد داسې یادونه کوي، مقدوني سکندر او بابر دواړو د دوو زرو کلونو
په زمانې فاصله کې چغسرای ته راغلي وو.

د بابر په عصر کې نژدې څلور سوه کلونو پنخوا کې که څه هم د چغسرای اوسیدونکي مسلمانان وو
خو بیا یې هم د داخلي نورستان د اوسیدونکو سره چې کافران وو رگډ شوي وو او دا وضعه نه یوازې په
چغسرای کې، بلکې له نجرابه تر پاسنی نورستان پورې د هندو کش د غره د جنوبي لمنو په درو کې لیدل
کیدله.

میر غلام محمد غبار په خپل اثر افغانستان در مسیر تاریخ کې داسې لیکلي دي:
بابر په شپاړسمه پېړۍ کې (۱۵۰۴ میلادي) نه یوازې چترال او نورستان د کافرستان په نوم یاد کړي
بلکې چغسرای یې هم د کافرستان یوه برخه گڼلې وه د بابر د ترک له روایتې چې وایی:
(په ۹۲۰ هجري، چې مې چغسرای ونيو هلته نارنج، ترنج او کرنج (ممکن چوکوتره، زیات لیدل کیږي
او تند شراب یې له نورستان څخه راوړل چغسرای یو محقر ځای دی چې د نورستان په خوله کې پروت
دي.

د چغسرای او چغان سرای د محل او موقعیت په باب دومره ویل کیدای شي چې ډېر امکان لري په
راوړوسته وخت کې چې ننگرېنار او چغان سرای په چغسرای تعویض شوي و د هغې موقعیت هم د
چغسرای په اوسني محل کې یعنی د کرهاري څخه رادي غاړه د مکلي لاندې عمومي شهرت پیدا کړي
وي، او دا ځکه چې په قوي احتمال سره د اوسني چغسرای محل نوي آبادي ده او د چغان سرای څخه
تاریخي قدامت نه لري.

دا چې ولې مؤرخان چغته السرای ته چغان سرای وایی زما په عقیده که د دې ښار مؤسس د مغولي
کورنۍ چغتای واکمن بولي او دغه نوم هغوی ته منسوبوي حال دا چې د چغان نوم د نورستان د چغانیانو

د قبیلې سره تعلق لري

په هر صورت چغسرای د کونړ د ښار وروستی نوم دي چې د اسعد آباد د ښار د نامه مخکینی افاده یې کوله.

دا خبره هم د پوره یادونې وړ ده چې بر چغسرای ولې په چغان سره نه یادیږي، نو د مغلي یادو شوو شهزاده گانو د واکمنۍ په وخت کې ممکن هغوی په دې محل کې هم کومه آبادی کړي وي او د بر چغسرای نوم یې ورکړي دي.

د دې یو دلیل دا دي چې د ننگرشاه وزیر شامیر هم هلته ودانی درلودله او د بلې خوا ممکن مغلي شهزاده گانو د پیچ له درې نه په ننگرښار باندې تعرض کړي وي.

و: دمکلي:

دمکلي د کونړ د اسعد آباد ښار سره خوا پخوا یو ډېر پخوانی کلي دي او دا چې په عمومي محاورو زیاتره د چغسرای په ځای استعمالیږي نو په دې باب هم یو څه لیکل یې ضرورت نه دي.

د ژبپوهنې له مخې چې (دم-کلي) له دوو کلمو څخه ترکیب موندلي دي دا دواړه کلمې هم جلا جلا معنا وي دي او د ترکیبي شکل معنا یې هم توپیر لري.

- که چېرته (دم-کلي) ورته وویل شي نو (دم) لکه لودم، درې دم یوه یوه نورستاني کلمه ده. او گلي له گل څخه په اشتقاق د دره گۍ معنا ورکوي چې د ترکیبي معنا هم که پرته د دم معنا مشخصه شي هغه داسې تعبیرولای شي.

- په پښتو کې (دم) د خولې یا دهن معنا ورکوي او (کلي) چې قریه او دهکده ده نو د ترکیبي شکل معنا یې کیږي د (خولې کلي) او که لا ورته صراحت ورکړ شي (د ذرو د خولې کلي) چې د جغرافیوي موقعیت په اساس دا معنا منطقي ښکاري.

- ځینې وایي چې دا (دم کلي) نه بلکې د دمې کلي یعنی د توقف او استراحت کولو کلي دي، او د وخت په تیریدلو سره یې تر (دم) وروسته (ه) حذف شوي او دمکلي شوي دي چې دا هم د منطق سره برابر یو روایت دي، ځکه کله چې سوداگر او مسافرین درو ته ورننوتل هم دلته یې د دمې د پاره توقف کاوه او کله چې د کامدیش او یا د پیچ له درو او نورو سیمو څخه څوک د کونړ ښکتنیو برخوته تلل هم دلته به یې توقف کاوه.

په عمومي ډول د دمکلي درې واړه معناوې د هغه جغرافیایي موقعیت په اعتبار سمې او په منطقي استدلال ولاړي دي او ممکن نورې معناوې به هم ولري.

که د دې کلي د خصوصیت په مورد کې وویل شي دا کلي د کونړ په یوه ډېر مناسب محل کې جوړ شوي او پخوا یې د یوې مستحکمې کلا شکل درلود، خود ساختماني سبک له مخې د دې کلا جوړښت

د کونړ د بنسکتنيو تاريخي کلاگانو سره په ځينو مواردو کې توپير درلود.

ز- دا سپي ښار:

د کونړ د لرغونو ښارونو څخه يو ښار هم د اسپي ښار ؤ.

وايي چې اسپي يو لوی ښار ؤ چې د افغانستان په ختيزو سيمو کې يې موقعيت درلود او په پخوانيو زمانو کې د اسپسيانو (يوسفزو) د قوم پورې يې تعلق درلود، معلومه نه ده چې دا ښار د اوسپلا د سين (د کونړ د سين معاون) په غاړه پروت ؤ او که له هغه څخه ليرې خو قوي گومان دا دي چې له دې سينده دومره ليری نه ؤ. ۱

اوس د دې ښار په باب څه معلومات نشته دي.

۹- د کونړ لرغوني کلي:

کله چې د کونړ لرغوني کلي وايو نو طبعاً د کونړ هغه استحکامي کلاوې بايد وگڼل شي چې د تاريخي کليو (ښارگوټو) په شکل يې موقعيت درلود.

که تاريخي واقعيتونو ته ور وگرزوو نو گورو چې په لرغوني افغانستان کې په تيره بيا د مهاجرتونو په بهير کې چې د شمال څخه جنوب او جنوب ختيزو سيمو ته د سيندونو او رودخانو د مسير او مجراگانو په غاړو او دغسې طبيعي لارو کې پرته دي وکتل شي نو هر چرته چې آريايي قبيلو او قومونو په کوم محل او سيمه کې هميشنۍ هستوگنه غوره کړې ده هلته يې ځانته مستحکمې کلاوې جوړې کړي دي، چې دغه کلاگانې زياتره د ساختمان د کلاسيک په سبک جوړ شوي دي چې په سيمه کې په يو خاص او مناسب جغرافيايي محل کې جوړيدلي او ترروستی حده پورې يې د دښمنانو او پرديو له زيان او خطره څخه خوندي وي، چې د کسيلا کوف روسي عالم له نظره د نورستان کلاوې هم په دغسې مشخصاتو بناوې.

که د کونړ د کلاگانو عمومي ساختماني شکل او مشخصاتو ته وکتل شي نو:

- په يو جغرافيايي مناسب محل کې واقع دي لکه حاکمي نقطې، درو لارو او څلورو لارو، د

سيندونو د تلاقي په نقطه کې.

- پاخه ديوالونه يې درلودل او په هغو کې تيرکښونه ايستل شوي وو.

- يوه او يا دوې عمومي دروازې يې درلودلي.

- په څلورو کونجونو کې يې پاخه تدافعي برجونه لرل.

- او خودکفا وي يعنې ټول کسبگر پکې موجود وو، د اوبو د اکمالاتو منابع يې درلودلي او داسې

۱ آريانا مجله، ۱۷ گڼه، انجمن تاريخ، ۱۳۲۳ ش، ۴۴ مخ

نور ۱

د دې د پاره چې دا اوږده موضوع لنډه شوی وي نو یوازې د هغو په نوم اخستنه بسنه لازمه گڼل

کيږي

د کونړ لرغوني کلي:

- د خلغتيك کلي په ښيوه کې
- د ښيوي کلي (کوز کونړ کلي)
- د خاص کونړ کلي
- د پشت کلي
- د سرکانو کلي
- د کوز نرنګ کلي
- د بر نرنګ کلي (زور نرنګ)
- د ديو گل کلي
- اندراك کلي (ښارگوټي)
- د کولی گرام کلي (په خاص کونړ کې)
- د مروړي (اندراج کلي)
- د بر کونړ (اسمار) کلي
- د ننگلام کلي (پيچ دره کې)
- د ليچه لام کلي (د پيچ په دره کې)
- د کامدیش کلي

او داسې زيات شمېر کلي

بايد وويل شي چې په عمومي ډول د ټول کونړ د لويو او کوچنيو کليو شمېر له ۸۰۰ کليو څخه زيات

دي ۲

۱۰- د کونړ تاريخي آبداتو او آثارو ته لنډه کتنه

۰ دا يوه طبيعي پدیده ده هر چېرته چې انسان ځانته استوگنځي جوړوي او ژوند پکې کوي د خپل ژوندانه ښې ښانې هلته پريږدي يعنې د ژوند د سويې سره سم د خپل مدنيت او کلتوري بيلگې په ياد

۱ د افغانستان استحکامي کلاوې حصارونه او بالاحصارونه، خطي نسخه، رازقي نړيوال

۲ اطلس محلات افغانستان کنړها، گڼه ۷، اداره مرکزي احصائيه ۱۳۶۴

گار پرېږدي.

په کونړ کې هم د هغه ځايونو پخوانيو اوسيدونکو، د خپل ژوندانه بيلگې يعنې تاريخي اثار لري چې د پښتو آريانا دايره المعارف په دې هکله ليکلي دي:

په کونړ کې ځينې تاريخي شکلونه، رسمونه او خطونه د تېرو پرمخ شته دي ښايي چې دغه اثار د کونړ د زرهاوو کلونو د واقعاتو او پېښو شاهد وي د نړۍ لويو فاتحانو کله چې افغانستان ته مخه وکړه په کونړ کې يې هم زور آزمويلي دي يوناني لوی فاتح مقدوني سکندر د يرغل څخه کونړ هم په امن پاتې نه شو او نوموړي په همدغو درو کې تپي شو او په ډېره پريشانۍ له کونړه سوات ته ورغی. په کونړ کې د مغولي دورې اثار هم ليدل کيږي او په ځينو ځايونو باندې تر اوسه مغولي نومونه ثبت

دی ۱

همدا شان تر کومه ځايه چې د کونړ پخوانی اوسيدونکي بودايي مذهب و نو د گريک بوديك صنعت هم په کونړ کې زيات عموميت درلود او دغه صنعت په خاصه توگه په هيکل تراشي. (يعنې په لرگي کې کيندنې) د يادونې وړ مقام درلود.

بر علاوه په لرگيو کې د تزئين کاري د فن نښې نښانې د جوماتونو په دروازو، د کورونو په دروازو کې کيو، رواقونو، ميزونو او څو کيو او د مقدسه اماکنو په ځينو برخو کې همدا نن ليدل کيدای شي. د موضوع د لنډيز په منظور د کونړ د آبداتو د تاريخي اثارو په باب داسې معلومات ورکول کيدای شي.

الف: د کولوم کتبيبه:

دا تاريخي کتبيبه د کولم يا کالم د دروازې په خوله کې په يوه لويه تيره حک شوې ده چې دوي برخي لري.

يوه برخه يې د امير تيمور پورې مربوطه ده چې محتويات يې داسې دي:

(امير تيمور پادشاه مغل اول فاتح مسلمانى بود که ولايت اين طايفه سرکشى را تا اين نقطه تسخير

نمود ولى قلم را نسبت استحکام آن نتوانست متصرف شود.) ۲

بله برخه يې د امير عبدالرحمن خان پورې تعلق لري چې داسې پرې ښکل شوي دي:

(دروقت امير عبدالرحمن خان غازى در سنه هزار و سه صد و سيزده (۱۳۱۳ هجري قمرى) تمام

کافرستان با کولوم مسخر گرديد و اهالى آنجا دين ميبين اسلام را قبول نمودند، و جالحق و زهق الباطل

۱ پښتو آريانا دايره المعارف ۷، ۱۳۵۵، ۸۵۳ مخ

۲ ريشه هاي تاريخي و فرهنگي نورستان، ۸۱ مخ

ب: د چغان سراي اښيي و آبدات:

د کونړ د تاريخي اښيو او آبداتو په جمله کې د ننگرښار د مهمو ودانيو بقاياوې او د هغه د هديرې کتبيې دي چې د دغه ښار په مخروبو کې په زياته اندازه خښتې، د مرمر و تيرو لويې او پندې تختې ليدل کيږي.

تر کومه حده چې د مخروبو ته د اښو او ديوالونه ښيي نو جوتيريې چې يوه ورځ دلته يو شمېر مهمې ودانۍ موجودې وې چې له دې جملې څخه د يو عمارت په ديوالونو کې د غسې خښتې او د تيرو تختې د کنډوالو د پاسه د غره په لمنه کې ښکاري.

د آباديو په ډېره ښکته لمنه کې يوه هديره هم پرته ده چې د هغې اوږدوالي ۱۵۰۰ مترو د پيچ درې په استقامت رسيري پرته ده د مرمر و تيرو زياتې لوي خښتې، د مرمر و ستنو ټوټې، د هغوی قاعدې او سرونه چې په گلانو او پانو تزئينکاري شوي دي تر سترگو کيدای شي.

په ظاهره کې د دې ودانۍ بقاياوې د ډېرو لوجو د ليکنې له مخې چې په عربي او فارسي پکې نومونه ليکل شوي دي داسې فکر کيږي چې په اسلامي دورې پورې تعلق لري د هديرې په شناختو د سلطان پگهل او بهرام شاه او داسې نور نومونه ليکل شوي دي. ۲

ج: د برننگ د غره به لمنو کې هم يو شمېر آثار موجود وو:

خو اوس يوازې هغه آبدات پاتې دي چې په (اندرگلي) کې د غره په يوه لور گټه د سري او ناوې عکس د يو آس سره ښکل شوي دي په ډنډرونو نومې کلي کې هم په يوه کمر کې په اس سپور سري چې په لاس کې يې توره ده ليدل کيږي.

د برننگ په مزار نومي سيمه، په شنه غونډۍ او دلچه گلي د ورغالي په سيمه کې هم تاريخي آثار موجود وو.

د: د کولي گرام د کلي د پاسه هم د تاريخي آثارو سيمه موجوده ده.

ه: د نورستان په زياتو سيمو کې هم د غرونو په گټو نورسامۍ او نور آثار پيدا کيږي چې مشهور يې د مرکزي نورستان د يوه غره په لمنه کې يوه کيندل شوي ژوره کاسه ده. ه: په کونړ کې غارونه او مغاري:

په کونړ کې د ننگرښار غر خورا مشهور دي چې د ننگرشاه په بحث کې ترې يادونه وشوه. يو بل غار د ډنډونو د کلي د پاسه د يو غره په لمنه کې چې د نوآباد وياله ترې تيريږي هم ممکن

۱ پورتنی اثر ۱۲۹

۲ د ساپيانو پيژندگلوي، عبدالملك ساپي، د سرحداتو وزارت، ۱۳۷۰، ۱۳۷ مخ

موجود وي.

او د پښت د کلي د پاسه هم یوه لویه مغاره او سمخه موجوده ده.

۱۱- ضروري یادښتونه:

د کونړ په اقتصادي او فرهنگي ژوند کې د هغه ځنگلونه او معدنونه ټاکونکي نقش لري او تاریخي آثار د لرغوني ژوند په اړوند کلتوري تمثالونه تمثیلوي خو تر کومه ځایه چې لیدل شوي دي د کونړ د خلکو د دې سرشارۍ ملي شتمنۍ او عامه پانګې سره دلسوزانه او مسؤولانه برخورد نه کېږي، چې په ډېره خلصه توګه په دې باب یوه لنډه کتنه او یادونه کېږي.

الف: لکه چې په تېرو بحثو کې وویل شو کونړ د ګڼو ځنگلونو درلودونکي سیمه ده او بیا په دې ځنگلونو کې که څه هم د نښتر ونې میوه لرونکي ونې نه دي خو بیا هم تر میوو لوړ مقام لري او که لرګینه طلاوې نو لرګینه طلا ورته ویلای شو او نښتر واقعا د ځنگلونو د پاچهانو حیثیت لري، په دې نښترو کې ځینې داسې ونې هم شته دي چې د دنیا تر پیداېښته تر نن ورځې پورې په پېړیو پېړیو عمر لري او جګوالي یې له سلو مترو هم لوړې.

د کونړ د نښترو چارتراش چې په بیګانه ژبه ورته سیلیبر وایي د خپل عالي جنسیت له پلوه نړیوال نوم لري.

خو افسوس چې نن د کونړ دا دنگ غرونه سپیره کېږي او درنې لمنې یې له ځنگلي بوټو څخه خالي کېږي، چې همدا اوس د نرنګ غرونه بیخي سرلوخي دي لکه چې ګورو د کونړ په هره ځنگلي برخه کې د نښترو دا تاریخي ونې په ډېره بې رحمۍ او بې مسؤولیتۍ رانسکورېږي او دا ټولنیزې شتمنۍ یوازې د یو څو ځواکمنو کسانو په جیبونو کې لویږي.

په کونړ کې د ځنگلونو سره دا بې ساری ظلم او بې رحمۍ د لاندنیو زیانونو د رامنځته کېدو سبب شوې ده.

- که غرونه له ځنگلونو څخه پاک شي نو اوورې ژر ویلي کېږي یعنې د اوبو منابع یې بې موقع جاري شوي او د سندونو د وچیدلو عامل ګرزي لکه چې همدا اوس د کونړ سین پخوانی اوبه نه لري.

- بې ځنگلونو غرونه د موسمې سختو بارانونو په وخت کې توپاني سیلابونه جوړوي او د سیمو خلکو ته د یادونې وړ ځاني او مالي تاوانونه وررسوي.

- که غرونه له ځنگلونو خالي شي د کونړ په ښه هوا ناوړه اغیزه کوي.

- که غرونه ګڼ ځنگلونه ونه لري د کونړ (کشمیر توب) د ګمبیری دښته ګرزي.

- او بالاخره په راتلونکي کې افغانستان له دې بې ساري شتمنۍ څخه محرومه کېږي.

ب: معدنونه:

په کونړ کې یوه اندازه د قیمتۍ ډبرو کانونه شته دي لکه د پیچ په دره او د بادپیل په دره کې، له دې څخه هم شخصي گټه اخیستل کېږي.

ج: تاریخي آثار:

څه رنگه چې کونړ د لرغوني بډایه مدنیت درلودونکي وو او د گندهارا د مدنیت ځلانده دوره یې تیره کړې ده نو د زیاتو، تاریخي آثارو درلودونکي دي چې چاته دومره زیاته پته نشته، خو اوس د دې آثارو ځینې لرونکي سیمې په خپل سرۍ راکیندل کېږي او اثار ترې وباسي چې د برنرنگ د غره د لمنې په مزار کې تاریخي آثار او د کولي گرام د کلي د پاسه وړل شوي آثار یې مثال راوړلای شو. زما پیشنهاد دا دي چې په پورتنیو درې واړو مواردو کې د اسلامي او ملي روحیې په مقتضا قومي او دولتي چارواکي ښايي دلسوزانه پاملرنه وکړي.

یوه بله موضوع چې کونړ او نورستان کې لکه د پخوا غونډۍ د یو بل سره یو تن او یو وجود ساتلای شي او ورسره جوخت د دې غرنیو سیمو ستونزې حل کوي هغه دا ده چې که بېرته دواړه ولایتونه یو واحد ولایت شي خورا گټور اقدام به وي.

خاطره:

څه رنگه چې مې ساحوي ریسرچ نه دي کړي نو د خپلو معلوماتو د نیمگړتیاوو له کبله به معذور

وگڼل شم.



Bamiyan



۱۲ - غور

(د ښکلو ښارونو، مانپو او مستحکمو کلاگانو مجتمع)

غور زموږ د هېواد له تاریخي لرغونو او له برمه ډکو سیمو څخه یوه سیمه او پوځي او سوق الجیشي بې ساری وړتیا او پیاوړتیا درلودونکي یو غرنی ولایت دی هغه چې د زمانې زیاتې تودې او سرې یې لیدلي او د جهاني جهان کشایانو او مهاجمانو بې رحمانه او بې شمېره تاراکونه یې گاللي دي. غور د هغسې لوړو، مستحکمو او نه تسخیریدونکو کلاگانو او استحکامی د ژونو درلودونکي وطن چې د یرغلگرانو په تیره بیا د چنگیزی خونخوارو لښکرو د توپاني وحشیانه بریدونو په مقابل کې یې په ډېره میړانه او بې ساری اتلولۍ سره د ډېرې کلکې مدافعې سنگرونه گرزیدلي دي او حتی موږ د غور په استحکامی کلاگانو او ښارونو کې داسې ښارونه او کلاوې معرفي کولای شو چې د هغو هستوگنو باتورانو د مهاجمانو د سختې او اوږدې محاصرې په شرایطو کې یې د خپلو مړو غوښی خوړلي او تر وروستی غړي پورې یې دښمن ته د ور تسلیمیدلو په ځای شرافتمدانه مړینې ته ترجیح ورکړې ده.

غور دا زموږ د هېواد د وتلو اتلانو او تاریخي قهرمانانو سیمه ده چې د هغوی د شهامت او شجاعت

جاج د امير کروړ، جهان پهلوان په دې بولله کې په پوره ځالانده ډول انعکاس موندلی دي:

زه يم زمري پر دې نړۍ له ما اتل نشته

په هندو سندو پر تخار او په کابل نشته

موږ د امير پولاد جهان پهلوان د غښتلي او پياوړي څېرې ته په غير د المار پښتون، شعيب افغان، سندان (مسندان) هغه حماسه هستونکي اتلولۍ د هېواد د تاريخي وياړونو، ځلانده سمبول بللای شو چې د چنگيزي وحشت گرو په مقابل کې يې په يادگار پريښي دي د غور د استحکامي دژونو، لوړو او ښکلو کلاگانو له جملې څخه چې د تاتاري پوځونو د سيلاب په وړاندې لکه غرونه ودریدلي د فيوار، خيسار، کاليون او دوکي کلاگانې د غوريانو د آزاد منښۍ او فداکارۍ ويانده تمثالونه وو.

لکه چې د (جغرافيايي تاريخي سرزمين هاي خلافت شرقي) د ۴۴۴ مخ د ليکنې له مخې چې وايي: د غور زياتره کلاگانې د چنگيزي تاراکونو په وجه په ۶۱۹ هجري کې خرابې شوي دي، خود خيسار (خستار) کلا له دې مصيبت څخه په امان پاتې شوې ده.

د غور ښارونه، پلازمينې او شاهي ماڼۍ ډېرې ښکلي او دنگې وي د هغوئ ساختماني سپکونه او هنري خصوصيات د غوريانو د دورې د صنعتونو د ظرافت او د معمارۍ د لوړې فنکارۍ ډېرې ښې بيلگې گڼل کيدای شي.

غور د هغه د غرونو د غزیدلو لړيو د بې شمېرو چينو د درلودلو له کبله په (هزار چشمه) باندي، مشهور دي، په لرغونو زمانو کې غور د پوره آبادۍ، سرشارۍ، سمسورتيا، لوړو او ښکلو ودانيو په زړه پورې ماڼيو، پخو او له دېدې ډکو کلاگانو، معمورو ښارونو، د تر و تازه شونو درو، رڼو ويالو او صافو چينو په درلودلو يوه بډايه سيمه وه.

د لرغوني غور جغرافيايي موقعيت او پراختيا

غور زموږ د هېواد بشپړه غرنۍ منطقه ده چې د لويو غرونو، خوړونو، درو او غونډيو څخه متشکله ده، هوارۍ او د کرنې ځمکې يې محدودې دي.

د لرغوني غور حدود د يو څه پراختيا درلودونکي محدوديت او څلور خواوې يې په لاندې ډول ښودل شوي دي

د طول البلد په ۶۴، ۶۵ درجو، ۲۸ دقيقو او ۴۹ ثانيو په منځ کې پروت او عمومي مساحت يې ۲۸۷۵۸ کيلو متر مربع دي.

- د شمال له خوا نه: د بابا په غره او باميانو.

- د جنوب له خوا: په ارزگان، تيری، هرات او اوسنی زمينداور.

- په ختيز کې: په اجيرستان (تاريخي وجيرستان) او غزني.

- د لویدیز له خوا نه: په فراه، اسفزار، بادغیس او د هرات په سمسوری ناوې پورې تړلې دي.

اوسنی غور د لاندنیو څلورو سیمو څخه عبارت دي:

- ختیزه برخه: چې لعل سرخ، سرلینک، خواجه وجیهه الدین او پساوند پکې شامل دي.

- لویدیزه برخه: چې نوروز، ملي علي، اندر او سین پکې شامل دي.

- په شمالي برخه کې دا کلي شامل دي: چشمه میران او سرناي عاشقان.

- او جنوبي برخه یې د غارک، پشو، ارسبو او نورو کلیو څخه مرکبه ده. ۱

مگر غور د اوسنیو اداري تشکیلاتو له پلوه د یو ولایت په حیث د جوزجان، فاریاب، بادغیس،

هرات، هلمند، ارزگان او بامیانو د ولایتونو په منځ کې موقعیت لري.

غور چې نن ورځ د افغانستان په لویدیز کې یو کوچنی ولایت شمېرل کیږي په پخوانیو زمانو کې

نسبتاً ډېره پراخه سیمه گڼل کېدل چې د هرات او غزني ترمنځه د بابا د غره او د سپین غره (سپید کوه) د

غرنيو سیمو او درو څخه متشکله وه.

په یو بل روایت دا پراخه غرنۍ سیمه چې غور او غورجستان نومیده د غرجستان په ختیز او جنوب

کې پرته وه له هراته تر بامیانه، د کابل او غزني تر پولو پورې یې اوږدوالي درلوده نو هر څومره چې

تاریخي اسنادو ته ورستنیږو هغومره د غور د سیمې اړتوالی زیاتېږي او زیاتې سیمې رانیسي.

غور په تاریخي دورو کې یو وخت ډېر زیات شهرت درلود ځکه چې غور د غوري پاچهانو ستر مرکز

ؤ او له دې ځایه څخه یې لیرو لیرو ملکونو پورې حکمراني درلودله.

داسې یو وخت هم ؤ چې غور د خراسان، سیستان او تر ډهلي پورې د پنجاب د ولایتونو مرکز ؤ چې

په شمالي خواوو کې د مرو، بلخ او تخارستان ولایتونو پکې شامل وو او پولي یې د پامیر تر غرونو او

چترال پورې رسیدلي.

د انگلیسي هولدچ په قول د غور د نامه د اوریدلو سره سم د انسان سترگو ته یوه داسې لویه ځمکه

ودریږي چې له هند څخه تر ایران پورې او له آمو نه تر هرمز پورې غزیدلي وه د منځینو پیړیو جغرافیه

پوهانو د غور سیمه د لویو او جگو غرونو او سردنگو تاترو په واسطه د هریرو، هلمند، خاشرود، فراه

رود د سیندونو سرچینه بولي تر دې اندازې پورې چې د مرغاب د سینونو سرچینه هم دغه ځایونه گڼي. ۲

د لرغوني غور د کلمې تاریخي ریښې:

زیاتو هېوادنیو او بهرنیو جغرافیه لیکونکو او تاریخ پوهانو د لرغوني غور د کلمې د ریښو په

هکله خپل نظریات وړاندې کړي دي چې په لاندې ډول پرې بحث کیږي:

۱ پښتو آریانا دایره المعارف، ۷ ج، اطلاعات او کلتور وزارت، دولتي مطبعه ۱۳۵۵ کال، ۶۳۵ - ۶۳۶ مخونه

۲ د غور لرغوني کلاگانې، پوهاند رازقي نړیوال، ۲ مخ

ښاغلي میر غلام محمد غبار د (غوریزان) د کلمې په هکله چې د (غور) کلمه ترې اشتقاق شوې ده په تحقیقي شکل داسې لیکي:

... له سیحون او جیحون څخه د (آرین) د ځانگې د مهاجرت په جریان کې تر پنځه زرو کلونو زیاته موده د مخه د (آرین) شعبه د نورو ځانگو څخه راجلا شوه او جنوبي سیمو ته یې حرکت وکړ او تر یو وخته پورې د سیحون او جیحون په ځمکه کې و اوسیدل، تردې وروسته یې د (باخترا) او (آریانه) (هرات) ولایت ته نقل مکان وکړ د همدې آریایانو یوه بله برخه چې په باخترا او آریانه کې یې استوگنه غوره کړې وه له دې ځایه هم د افغانستان د مملکت نورو وادیو ته خپره شوه، د افغانستان آریانه یانو خپل نوم په هرات باندې کیښود یعنې دا ځای یې په آریانه مسمی کړ او بیا د دوو ځانگو په شکل په مملکت کې وویشلی شوی، زیاتره د مقاماتو (محلالتو) او طایفو نومونه یې د همدې (آریانه) کلمې د طبیعي بدلونونو له مخې رامنځ ته شول لکه چې د (غوریزان) نوم د هرات د اوسني ولایت په ختیزو سیمو کې د (آریان) د کلمې تحریف دي، چې بیا وروسته په (اوریزان) او (غوریزان) واوښت او د محل او وگړو نوم د هرات په ختیزه خوا کې د هماغو اوریان او غوریزان تحریفات دي.^۱

تاریخ پوهان د غور کلمه د لرغونو کلمو لکه (گیری) د گیری کلمه د اوستا او سانسکریت له ریښې نه د غر معنا افاده کوي، غرچ، غرچ، گریاغوش او داسې نورو کلمو څخه مشتق گڼي.

(گر) او (غر) اوستایي کلمې دي او په دري کې چې د کوه په معنی راغلی دی او په پښتو کې هم د غر معنا لري لکه چې د گرشا په کلمو کې د (ملك الجبال) په مفهوم او (سنگر گروده) او (گردریه) کلمې چې ۲ په دري افاده کیږي او په ځینو نورو کې لکه (گردین) کرډژ او گردیژ چې د غرنۍ کلا په معنا راغلي دي. د توماسک په عقیده (د غور، غرچه، غرچ، غج) کلمې ټولې د یوې ریښې درلودونکي دي چې د غر په معنا دي.

په یو سند کې چې بیا هم د مرحوم غبار د یاد شوي روایت سره یو څه نژدېوالي لري داسې لیکل شوي دي:

په هغه زمانه کې چې د آریانانو یو ښاخ د دوو زرو کلونو په شاوخوا کې پخوا، له بخدي څخه په مهاجرتونو پیل وکړ د دوی له جملې څخه هغه برخه چې د جنوب لاریې پر مخ کې ونيوله او د یوې مسافې تر وهلو وروسته د افغانستان د مرکزي غرونو لټمتو ته راوړسیدله، نو دا سیمې د ښکلو درو، شنو ورشوگانو او د طبیعي په زړه پورو منظرو د درلودلو له کبله د هغوی د استوگنې د پاره ډیرې مساعدې وگڼل شوي او هماغه ؤ چې په همدغو محلالتو کې میشته شول.

۱ جغرافیایي تاریخي افغانستان، غبار، ۱۳۴۶، ۷۶ مخ

۲ د غور لرغونې کلاگانې، ۳ مخ

څرنگه چې د دوی دا لوی ټاټوبي یوه غرنۍ سیمه ده نو یې د غور په نوم ونوموله چې د کوه معنا ورکوي. ۱

د ژبپوهنې له مخې (هور) یا (خور) چې د خاوران کلمه ترې مشتق شوې ده او په سانسکریت کې ورته (سور) یا (سیر) چې د سوري کورنۍ ورته منسوب ده ویل کیږي او هغه لمر دي چې د همیشه د پاره په زړه پورې توده ځلا لري، د خراسان او منځنۍ آسیا په فرهنګي تاریخ کې د غور اهمیت او موقف خورا زیات او په زړه پورې دي (اتلس محلات افغانستان، اداره مرکزی احصائیه، ۱۳۶۴).

د ناصري طبقاتو په تعلیقاتو کې چې مرحوم پوهاند عبدالحی حبیبی پرې لیکلي دي، لیکي: د غرش او خرچ کلمې «رچ»، «رگ» او «د» دي چې گراد غر له هغو څخه جوړېږي او «ش-ج-چ» دا وروستی حروف ممکن د عربانو له راتګ وروسته ور سره نښتلی او اضافه کلمې دي. نوموړي زیاتوي چې د غرڅه (کوهي) پښتو او غلجه د معروفه افغاني قبیلې، د غور د غزني کلمې سره نسبت لري. ۲

زیاتره ګومان کیږي چې د غور کلمې د یوناني مؤرخینو په آثارو کې نه ده یاده شوې او که د سترابو (۶۴۰ م. - ۲۰ قبل از میلاد) نقشې ته مراجعه وشي ګورو چې د افغانستان د پخوانۍ برخه یې (پارو پامیزاد) په نوم ثبت کړې ده د مجمل التواریخ و القصص په حواله د غور نوم د هغې د سیمې پر پاچا باندې د رستم زال د ژوندانه په وخت کې ایښودل شوي دي لکه چې د هندوانو د القابو او نسب د یادونې په لړ کې لیکي:

«د کابل او سند د خاورو پاچهانو ته یې رتبیل وایه او د غور پاچا د رستم زال په زمانه کې له رتبیل شاه څخه جلا شو په پاچا او ځمکې یې د غور نوم کیښود، د غرجستان پاچا ته یې (شار) ووايه او د بامیان پاچا ته یې (شیر) او دا ولایتونه د رستم سره وو د زابلستان په جمله کې او دا لقب پرې ده ایښودلي دي او اوس هماغه رستم پر خپل ځای پاتې دي. ۳

په دې توګه ویلای شو چې د غور کلمه ډېره پخوانۍ سابقه لري او دا چې د یوناني مؤرخانو په آثارو کې ترې یادونه شوي نه ده د دې خبرې علت دا دي چې یونانیانو د خپلو فتوحاتو په لړ کې د دې سیمې د غرونو بیخونو ته نه وړاغلي چې نوم پرې کیږدي، د پورتنی اثر د مؤلف د روایت له مخې که څه هم افسانوي شکل لري خو سره د دې هم د غور د خاورې او د هغې د واکمنانو د لقبونو تاریخي قدامت دا خبره په ډاګه کوي چې د (غورشاه) د (غرجستان شار) او د (بامیانو د شیر) لقبونو د عربو او غیر عربو

۱ پورتنی اثر، ۳ مخ

۲ د غور لرغوني کلاګانې، ۴ مخ

۳ مجمل التواریخ و القصص، تالیف ۵۲۰ هجري طبع ۱۳۱۸ تهران، ۲۲۲ مخ په حواله

- جغرافیای تاریخي غور، ص ۱۴ - ۱۵

مؤرخانو او جغرافیه لیکونکو په آثارو په تیره بیا د اسلام په لومړیو کې زیات راغلي دي. ۱
لنډه دا چې که په نتیجوي ډول د غور د کلمې د تسمیې وجه وخیل شي نو د برهان قاطع په روایت
غور د اول او دوهم توري په پېښ د مور په وزن تلفظ کیږي او وایي چې دا د یو ولایت نوم دي کندهار ته
نږدې. ۲

د غور د کلمې باستانی رېښه په اوستا او سانسکریت کې د گيږي په شکلونو او پخواني باختري
کې د (گر) ده چې په پښتو د غر معنا لري او د آریایي ژبې له پخوانیو کلمو څخه شمېرل کیږي، د اویستا
په کتاب د هوم لیث په برخه کې (گیږي) راغلي دي او هم په خرده اوستا کې چې د اوستا پنځمه برخه ده
هم لیدل کیږي. د سانسکریت د فرهنگونو څخه څرگندېږي چې په هغو ژبه کې د گيږ یا (گیږي) معنا غر
دي.

د تاریخ پوهانو او جغرافیا لیکونکو له خوا د غور په باب یادونې:

له کومه ځایه چې غور یوه لرغونې، تاریخي غرنۍ سیمه او د هراړخیزې ارزښمندي، اهمیت او
ممتازو خصوصیتونو څخه برخورداره ده نو د تاریخ پوهانو او جغرافیا لیکونکو له خوا په زیاترو
مواردو او تاریخي واقعاتو کې ترې پراخې یادونې شوي دي.

د دې یادونو حجم د غور د لویې امپراطورۍ له تاسیس وروسته مخ په زیاتیدو شو او د غزنویانو په
وخت کې هم غور د دې سیمې د ثقافت او فرهنگ په وده کې څرگند نقش درلود
مسالك و الممالك یو مهم جغرافیایي کتاب دي چې ابو اسحق ابراهیم اصطخري د غور په هکله
پکې لیکي:

... او غور ډیرې زیاتې ناحیې لري... غرنی او آبادي دي مستحکمې کلاوې زیات رودونه چینی،
باغونه او بڼونه لري او د غور حدود له (هری) را ونیسه تر فراه تر زمینداور د کروان تر رباط پورې (۲۱۴
مخ) غور یا غورستان د غرجستان په ختیځه او جنوبی برخه کې پروت دي. او یوه غرنۍ ناحیه ده چې له
هرات څخه د بامیان کابل او غزني پورې غزیدلي ده. دا ولایت په ۲۲۵ هجري قمری د یعقوب لیث
صفاري په واسطه فتح شو.

له ۲۵۰ هجري قمری راهیسې د سیمه ییزو کورنیو څخه یو په غور حکومت کاوه چې د فیروز کوه
مستحکمه کلا د هغوی په لاس کې وه، د دې کورنۍ لومړنۍ نامتو واکمن محمد سوري دي.
غزنوي سلطان محمود په ۴۰۱ هجري قمری غور خپل تابع کړ، مگر سوري کورنۍ لاهماغسې
واکمنی درلودله.

۱ پورتنی اثر ۱۵ مخ

۲ برهان قاطع، محمد حسین، ۱۳۴۲، ص ۱۴۲۶

بل کړت غياث الدين محمد چې په سلطان شهاب الدين باندې ملقب ؤ د غور برم او ددبه بيارانوي کړه، نوموړي نه يوازې خراسان بلکې ټول هند يې په لاس کې درلود او دده د واکمنۍ په وخت کې ټولو هنديانو اسلام ته مخه وکړه. ١

تر دې وروسته غوري دولت متلاشي شو او ٩١٩ هجري قمري د غور گردی سيمې د چنگيزي لښکرو د هجوم په واسطه پايمال او فيروزکوه د خاورو سره خاورې شو او تر دې وروسته غور خپل تاريخي رونق له لاسه ورکړ. ٢

غور چې د سيندونو او چينو لويه سرچينه ده د هريرو، هيرمند، خاشرود او فراه رود د دې غرنۍ سيمې څخه سرچينه اخلي، نو د زيات ارزښت درلودله امله په تاريخ کې ترې زيات تذکرات راغلي دي لکه چې د حدود العالم مؤلف ليکي:

غور ناحیه ایست اندر میان کوه ها و شکسته گی ها و اورا پادشاهیست که غور شاه خوانند. اورا قوتش از میرگوز گانانست و اندر قدیم این ناحیت غور کافران بودندی، اکنون بیشتر مسلمانان اند. و ایشانرا شهرک ها و دهها بسیار است و اندرین ناحیت برده و زره و جوشن و سلاحها نیکو افتد و مردمانش سپید اند.

حافظ ابرو د غور په باب ليکي:

... و در غور پنج باره کوه بزرگ عالی است که اهل انجا اتفاق دارند که از راسیات جبال عالم است.

د غور په مورد کې په تقویم البلدان کې راغلي دي:

غور ناحیتيست کوهستانی در خراسان نزدیک به هرات، غور مملکت بزرگی است بیشترش کوهستان است، جای آبادان با چشمه ها و بستانها، نهرها استوار و تسخیر ناپذیر.

اصطخري، ابن حوقل او حافظ ابرو هم د غور د غرونو او مستحکمو حصارونو په باب یادونې لري چې د اقتباس څخه يې صرف نظر کيږي خو داسې ښکاري چې دوئ ممکن له یو ماخذ څخه استفاده کړي وي.

په عجایب المخلوقات کې راغلي دي:

(غور شهریست بر کوه منیع، زبان ایشان غیر از زبان خراسان بوده و برابر شهر غزني است.) ٣

ابوالفضل بیهقي و محمود غزنوي د فتوحاتو د بحث په یوه برخه کې د غور په باب ليکي: (و آن ناحیتی و جایی است سخت حصین از جمله، غور و مردم آن جنگی تر و نیرومندتر و دارالملک غوریان

١ بررسی های تاریخی، ٤٠ گنې، ١٢٣-١٣٨ مخونه په حواله، جغرافیای تاریخی افغانستان، ٣١١-٣١٢ مخ

٢ جغرافیای تاریخی افغانستان، ٣١٢ مخ

٣ جغرافیای تاریخی افغانستان، ٣١٤ مخ

بوده، به روزگار گذشته هر والي که آن ناحیت او را بوهي همه ولایات او را اطاعت داشتندی.
ابوالقاسم فردوسی په شهنامه کې په دغه حماسي ډېر لوی منظوم اثر کې د غور او غوریان په باب
داسې وايي:

سر غوریان بود بسطام مشیر - کجا پشت پیل اور دي به زیر

د سر غوریان څخه مراد د بسطام سوري دي.

اسدي طوسي هم په گرشاسب نامه کې له غور څخه داسې یادونه کوي:

زرنج و هم غور و زابلستان

هم از بلخ تا بوم کابلستان

د عبدالحی گردیزی په تالیف زین الاخبار کې (۴۴۰ هـ) هم له غور څخه یادونه شوې ده، چې د دې

واقعي په وروستی پاراگراف کې داسې ویل شوي دي.

... و اورا به نیشاپور آورد و همین ابو جعفرزبادی به غور شد و چند حصار از غور فتح کرد.

د سیستان د تاریخ نامعلوم مؤلف (۴۴۵-۷۲۵ هجري) د ښارونو د ودانۍ او بنسټ ایښودونکو په

ترڅ کې له غور څخه داسې یادونه کوي.

... اسفزار و بوزستان و لوالستان و غور بسام نریمان کرد نظامي عروضي سمرقندي د څلورو

مشهورو مقالو مؤلف د غور په اړوند کله چې یې د ملك الجبال قطب الدین محمد څخه یو بیش قیمت

بخشش واخیست نو د غور د تاریخي سیمې او د هغې د کانونو په باب یې یو گزارش ولیکه:

په تاریخ جغرافیا په یو بل گټور کتاب کې چې (جهان نامه) نومېږي او د محمد نجیب بکران له خوا

په ۶۰۵ هجري کې تالیف شوي دي د غور په باب یادونې شته دي لکه چې د هغه د غرونو او سینونو د یو

رود په هکله لیکي:

(هیرمند رود معروفی است از حدود کوهای غور و غرجستان ختیز پس بر زمین داور بگذرد پس بر

بست پس به ولایت شبستان رود و بحیره زره ریزد.)

د فخرالدین مبارکشاه تالیف کتاب اداب الحرب و الشجاعه (۶۲۶-۶۲۷ هجري) کې د غور په باب

لیکل شوي دي: (... و بادشاهان غور به تیغ و نیزه بیشتر جنگ کردی...) حمدالله مستوفی په خپل اثر

نزهةالقلوب کې د غور د ستاینې په برخه کې لیکي:

(غور ولایتی است و شهرستان آنرا آهنگران خوانند از اقلیم چارم است و قریب سی پاره دیه از توابع

آنجا است.)

د اسلام نامتو گرځندوی ابن بطوطه په خپله تاریخي سفرنامه کې چې د اتمې پیړۍ په نیمايي کې

یې ولیکه د غور څخه یې یادونه کړې او لیکي:

ایل غور در قریه ها و صحراهای بادغیس (مرغیس) سکونت دارند و این صحرا به مساحت چار شبانه روز راه سرتاسر سبز و خرم چراگاه فیل و گوسفندان، بیشتر، درختان این منطقه پسته است که محصول آنرا به عراق می برند.

معین الدین محمد زمچې اسفزاری هم په خپل کتاب (روضات الجنات في اوصاف مدينة الهرات) کې د غور په باب داسې یادونې لري: در قدیم الايام عظیم معمور بود، عمارات رفیع و قصور بديع و قلاع منیع داشته و همیشه نواحی آن دیار از لوث بدعت و ناشایسته گی ها پاك مي بوده....

تاریخ حبیب السیر فی اخبار ابناء بشر و خواند میر تالیف (۹۲۷ - ۹۳۰ هجری) کې راغلي دي و وړخان از غوریان اول کسی است که در سلسله سلاطین شمرده اند علاوالدین است.

د امین احمد رازی تالیف هفت اقلیم هم د غور په باب لیکي: و غور مابین غزنین و خراسان واقع شده و آب و هوای نیک دارد و اکثراً فواکش خوب می شود و بیشتر ولایت وی کوهستان هاست ۱

که څه هم غور په تاریخي اثارو کې د یوې ناحیې، ولایت او ښار په شکل یاد شوي دي، خو کله چې د غور عمومي جغرافیایي او تاریخي منظرې ته وکتل شي نو څرگنده ده چې غور په حقیقت کې د ښکلو او معمورو ښارونو، مستحکمو کلاگانو او حصارونو، ښکلو او دنگو مانیو مجتمع ده چې په مجموعي ډول د دوی ټولو شمېر ۹۶ ته رسیږي.

بې مورده به نه وي چې د معلوماتو د ترلاسه کولو په غرض یوازې د مانیو او مشهورو کلاگانو نومونو په راوړلو اکتفا وشي او بیا وروسته یې ښارونه معرفي شي.

الف د غور قصرونه او مانی:

- خول مانی (قلعه سنگي یا سنجه)

- سرکالیون

- کجوران

- فیورا

- تیری

- کهیرا

- دوکی

- سیفرود

- خاسک ۲

۱ جغرافیای تاریخي غور، عزیز احمد پنجشیري، ۱۳۶۰، ۱۷ - ۲۰ مخونه

۲ د غور لرغوني کلاگانې، ۱۰۷ مخ

چې په عين حال کې دا پورتنۍ مانۍ چې د معماري د صنعت په اساس په خورا زيات ظرافت او مهارت جوړې شوي دي. مستحکمې کلاگانې هم دي.

ب: د غور کلاگانې:

- اشيار
- والشتان (بالستان)
- تمران
- تمزان
- تکانې کوب
- وجيرستان (قلعه وجير)
- شهرک
- کاسي
- شورسنگ (شيرسنگ)
- فيروز
- گزيو
- ساجي
- تيردهنده
- بندراو
- بلروان
- کوهتيز (کوهشير)
- سبکجي
- خوست
- ايثار
- فخرآباد
- بشلنگ
- خوايين
- خلج
- روزگاران
- قره باغ

- دولت یار
- چغچران
- چهل آباد
- چار در
- جوز درې کلا
- یامان
- پساوند
- ورشک
- بشوره (پشوره)
- سرموگان
- لروند
- حصار دره
- گرز یوان
- او ځینې نورې کوچنۍ کلاگانې لکه:
- رنگ قلعه
- لاغري قلعه
- ساخانه
- نای
- مرنج
- کوه سنگ
- گچي گرد
- خطیف
- حصار تور

ج: د غور ښارونه:

د دې د پاره چې د موضوع اساسي بحث ښارونه تشکیلوي نو د غور د ښارونو په باب په یو څه

تفصیل سره خبرې کیږي.

د ښارونو په موضوع کې د ښارونو مشخصات لکه مؤسسين، د جوړېدو نېټه، موقعیت، د معماري

د صنعت بیلگې او استحکامي څرنگوالي او په ډېر محدود صورت تاریخي پېښې بیانېږي او په دې

توگه د يو كل او اجمال په شكل د غور د ښارونو سره معرفت پيدا كيږي.

۱- د مندیش ښار كلا (۴۰ - ۸۰ هجري قمري):

مندیش د غور د ډېرو پخوانيو پلازمينو او مشهورو ښارونو څخه يو پایتخت او د غور د محلي واکمنانو استوگنځي او اداري مرکز ؤ چې امير پولاد سوري (۱۳۰ هجري قمري) له دغه ځايه د غور په ټولو غرنیو سيمو حکومت کاوه د امير پولاد نه د مخه شنسب بن خرنک (۴۰ - ۸۰ هجري قمري) په شاوخوا ؤ کلونو کې چې په غور کې يې حکومت کاوه په قوي احتمال سره ده اداري مرکز همدا مندیش ؤ چې دا سياسي او اداري مرکز د صفاريانو تر دورې پورې د غور پایتخت ؤ. ۱
په پته خزانه کې د جهان پهلوان امير کروړ، په مبحث کې د مندیش په هکله څو ځايه يادونه شوی ده او ليکي:

... شيخ کته عليه الرحمه هسې وايي چې په تاريخ سوري کې راوړي چې امير کروړ د امير پولاد سوري زوی چې په کال ۱۲۹ سنه هجري د غور په مندیش کې امير سو او (جهان پهلوان) يې باله ۳۰ مخ
... وايي چې امير کروړ په دوبي (زمین داوړ) کې ؤ او هلته يې مانی درلودله چې کت مت د مندیش په شان وه. ۲

د پورتنۍ يادونې څخه مطلب دا دي چې مندیش په پلازمینې او اداري مرکز سربيره يوه ښکلي او په زړه پورې مانی هم وه.

طبقات ناصري د مندیش د موقعيت، ساختماني مشخصات او د هغې زمانې د معمارۍ د صنعت د بې سارو بيلگو په هکله داسې معلومات ورکړي دي:

مندیش د غور يوه پخه، محکمه، سخته او زښته زياته جگه كلا وه دا كلا د مندیش د (زار مرغ) د غره په ترو کې پرته وه چې د تيرې ليک (دبرين ليک او خط سنگي) د ليکنې له مخې د دې كلا تاداؤ بسطام ايښي ؤ او څرگند يږي چې د هغې د ودانولو د پاره يو شمېر تکړه استادان گمارل شوی وو.

د دې كلا ديوالونه د بارو په ډول د مندیش د غره د يوه تلي (همواري سطحې) د پاسه ايښودل شوی ؤ چې ۱۲ برجونه يې درلودل او په هر يوه برج کې ۳۰ کر کې موجودي وي (شپږ برجونه د ختيز او شمال خواته او شپږ نور برجونه د لويديز او جنوب خواته) چې په هر يوه برج کې د آسمان رسم کښل شوی ؤ په داسې ترتيب سره چې هره ورځ لمر په ټاکلي درجه له يوې کر کې څخه راختلو او په څرگند ډول يې ښودله، دغه ورځ لمر په کومه درجه او کومه مياشت راخوت.

دا خبره په دې دلالت کوي چې د امير عباس بن شيش د خلافت او استادۍ په زمانه کې د نجوم علم

۱ جغرافياي تاريخي غور، عزيز احمد پنجشيري، مطبعه پوهنتون کابل، ۱۳۶۰، ۴۳ مخ

۲ پته خزانه، محمد هوتک بن داود دوهم چاپ ۱۳۳۹، ۳۲ مخ

وده کړې او د غور زیاتې مانۍ په دې ترتیب ودانۍ شوی وې او بیا یې عمومیت پیدا کړې و. ۱
محمد عثمان صدقي د طبقات ناصري د معلوماتو په تایید داسې لیکلي دي:
... د شنسب د کورنۍ پایتخت او دارالملک د غور په یوه سیمه کې چې په دې نوم (مندیش) یادیده
چې نښې نښانې یې د زار مرغ په کوتل او د (ابدال غر) د څوکی او غاښې په منځ کې شته دي
هغه مانۍ چې د غوري شنسب زوی امیر عباس د مندیش په ولایت کې جوړه کړې وه، د اسمان د
برجونو په څیر له دولسو برجونو څخه مرکبه وه چې هر برج یې دیرش کر کې درلودلې او د پوهانو په نزد
زیات ارزښت لرونکي وه، هره ورځ چې به لمر راوخوت د هغو برجونو له یوې کر کې څخه به څلیده. ۲
د پورتنیو روایتونو له مخې د مندیش تادا او د بسطام په زمانه کې ایښودل شوي او په دویم روایت دا
مانۍ د امیر عباس شنسب په زمانه کې جوړه شوې ده، داسې څرگندېږي چې د مانۍ بنسټ د بسطام په
وخت کې ایښودل شوي خو بیا وروسته د امیر عباس په دوره کې د نجومی علم څخه په گټه اخستلو سره
د هغې ودانۍ بشپړه شوې ده چې پخپله د ناصري طبقاتو د پورتنۍ لیکنې له مخې په وروستی پاراگراف
کې دا مصداق صدق پیدا کوي او ویل شوي دي چې د نوموړي امیر په وخت کې د نجوم علم وده
موندلې او د هغه په اساس زیاتې مانۍ جوړې شوي دي
مندیش او خولې مانۍ (سنگ قلعه) د غور د نامتو ښارونو څخه وو چې د غزنویانو او غوریانو په
زمانه کې یې پوره شهرت درلود.

ابوالفضل بیهقي د هغې زمانې نامتو مؤرخ چې د امیر محمد د محمود زوی د خپل ورور مسعود له
خوا د کوهتیز (کوهشیر، کوهز) په کلا کې بندي شو او له هغه ځایه مندیش ته راوستل شو د دې کلا په
باره کې داسې لیکي:

(مندیش یوه ډېره پخه، سخته، محکمه او جگه کلا ده او کله چې سړي د ... ایاز له ځنګل تیرېږي او
گورو الشت ته رسېږي د کینې خوا له لیاړې له ورايه د مندیش کلا ښکاري، ډېره زیاته لوړه، له شمېره
وتلي پورې یې درلودلې او په ډېر زحمت سره ورته سړي ورختلای شو. ۳
تربیهقي وروسته عبدالحی گردیزی (۴۴۰ هجري) دا کلا د مملکت د ډېرو پخو کلاګانو څخه
شمېرلې او وایي چې (نای) او (مرنج)، د سیستان هغه کلاګانې دي چې شاهي خزانه پکې ساتل کیدلې
د کلاګانو په شان پاچهي گنجونو او خزاند ساتلو د پاره ټاکلي شوي وې.

۱ طبقات ناصري ج ۱، قاضي منهاج سراج جوزجاني، انجمن تاریخ افغانستان، ۱۳۴۲ شمسي، دولتي مطبعه، ۳۳۱-۳۳۲
مخونه

۲ شهرهاي آريانا، محمد عثمان صدقي، نشرات بیهقي، ۱۳۵۴، ۹۳ مخ

۳ طبقات ناصري، ج ۱، ۳۳۳ مخ

د غزنویانو تر دورې وروسته (۳۵۱هـ - ۹۶۲/۵۸۳ - ۱۱۴۸م) په طقات ناصري کې یادونه شوې. مینورسکي لیکي چې مندیش د شنسب د کورنۍ اصلي ټاټوبي دي چې د زار مرغ د لوړ غره په لمنه کې پروت دي. ۱

د پټې خزاني تعلیقات هم د مندیش په باب یو لړ څرگندونې لري لکه چې وايي: راجع به عمران و آبادانی این خطه منهاج السراج شرح خوبی می نویسد که: (عباس بن شیش در ولایت مندیش به خط سنگه برای بنای قلعه استادان کامل از اطراف حاصل کرد و دیوارها به رسم باره از آن قلعه برد و طرف شخ کوه زار مرغ برکشید و در پای آن کوه در بالای تلی قصر بلند بنا فرمود. ۲ بعد از آن در جای دیگر گوید: بهاءالدین سام را خط سنگه که دار الملك مندیش بود معین شد.... از تصریحات فوق مؤرخین بر می آید که مندیش از مشهورترین حصص ارض غور است و مرکز آن هم سنگه بود.

موقعیت اصلی مندیش و سنگه را نمی توان اکنون به صورت یقین تعیین کرد و اگر تحقیق به عمل آید شاید اکنون هم در غور همین نام ها باقی مانده باشد. ۳ د پورتنیو لیکنو او څیړنو څخه جوتیري چې مندیش نه یوازې له برمه ډکه، پخه، ډاډمنه پوڅي کلا او ښکلي مانی، وه بلکې د غوریانو د یو مشهور فرهنگي او سیاسي ښار هم بلل شوي او د غور د یو لوی غرنوم هم دي. ۴

په تاریخ کې د مندیش څخه د یو زندان په توګه هم یادونې شوي دي لکه چې وايي: د مندیش ښار د مستحکمې کلا او برجونو او متینو بارو لرونکي ؤ او د غور د پخوانیو پاچهانو امارت ځای ؤ او د غزنویانو په دوره کې د سیاسي زندان په توګه ترې کار اخیستل کېده لکه چې سوري امیر محمد په همدې کلا کې د غزنوي سلطان محمود له خوا بندي شوی ؤ. ۵

۲- د فیروز کوه ښار (کلا) ۵۴۳ - ۶۲۰ هجري / ۱۱۴۸ - ۱۲۲۲ میلادي):

د فیروز کوه د ښار د تسمیې وجه د غور د یو مشهور غر څخه نشئت کوي چې فیروز کوه نومېږي چې د دې غره لړۍ د غور ولایت د دولت یار څخه پیل کېږي او د څلورو سوو کیلو مترو په اوږدوالي د هرات د شمال لویدیز د قزل بولاغ په کلي پای ته رسېږي د دې غره په جنوبي بیخ کې هریرود بهیږي چې هغه له

۱ پورتنی اثر، ۳۳۴ مخ

۲ طبقات ناصري، ص ۱۸۳ په حواله، پټه خزانه، ۲۲۷ مخ

۳ پټه خزانه، ۲۲۷ - ۲۲۸ مخونه

۴ د غور لرغوني کلاګانې، پوهاند نړیوال، ۴۰ مخ

۵ جغرافیایي تاریخي غور، عزیز احمد پنجشري، ص ۶۹ مخ

سیاه کوه څخه بیلوي.

الفدا د خپلې جغرافیا په کتاب کې چې تقویم البلدان نومېږي (تالیف ۷۲۱ هجري) فیروز کوه په بیروز کوه ثبت دي او لیکي چې بیروز کوه د (شین غر) په معنا دي او هغه یوه کلا ده ډېر مستحکمه او د غور د غرونو دارالملک دي. ۱

فیروز کوه د غور ډېر له برمه ډک، ډېر زیات مستحکم او زښته زیات معمور ښار ؤ او د غوري پاچهانو ډېر لوی سیاسي مرکز شمېرل کیږي. دا ښار د ملک الجبال قطب الدین محمد په واسطه تاسیس شو او د سلطان شهاب الدین غوري په دوره کې د خپلې ترقۍ لوړې پورې ته ورسید. د منځنۍ پېړۍ مؤرخان او جغرافیه پوهان د دې ښار او د هغه د مانیو او عمارتونو له عظمت څخه زیاتې یادونې کړيدي.

د طبقات ناصري صاحب منهاج السراج جوزجاني د فیروز کوه په باب لیکي:

چون ملک عزالدین حسین که پدر سلطان بود در گذشت و سلطان سوری به جای پدر نشست ولایت میان برادران قسمت کرد در این قسمت، ولایت ورشاد به ملک الجبال داد و دار الملک خود ملک الجبال انجا کرد و بعد از آن او را چنان اتفاق افتاد که موضعی طلب کرد تا قلعه حصین و موضع شگرفی بنا کند که آنحضرت را شاید به اطراف معتمدان فرستاد و تارای او بر موضع فیروز کوه قرار گرفت و قلعه و شهر فیروز کوه را بنا کرد.

طبقات ناصري په لومړي ټوک کې د فیروز کوه په هکله پورتنی موضوع په یو څه توپیر سره داسې یاده شوې ده:

فیروز کوه ډېره زیاته پر تمینه ډېره پخه او ډېره سخته کلا او ډېر آباد ښار ؤ او د غوري پاچهانو سیاسي مرکز بلل کېده.

دا کلا د فیروز کوه د ښار شمال ختیځې خواته په (ورشاده) نومي سیمه کې د فیروز کوه د غره په یوه لور او نیغه څو که باندې د غور د پاچهانو په زمانه کې جوړه شوې ده.

وايي کله چې ملک قطب الدین محمد چې خپل وطني لرغوني لقب یې (غرشاه) په عربي (ملک الجبال) واړوو او ځانته یې انتخاب کړ نو یې تصمیم ونيو چې یوه مستحکمه کلا او له عجایبو څخه ډک محل کوم چې د پاچهۍ دربار سره مناسب وي ودان کړي نو یې د مربوطو سیمو څخه تکره او ماهر معماران راوغوښتل او د فیروز کوه په غره کې یې ورته ځای وټاکه تر څو یې د همدغه غره په نوم د فیروز کوه کلا او ښار تاسیس کړي. ۲

۱ جغرافیای تاریخی غور، ۶۴ مخ

۲ طبقات ناصري ج ۱، منهاج سراج جوزجاني ۱۳۲۲، ۳۳۷ مخ

فرشته هم پورتنی قول تاییدوي او وایي: کله چې ملک الجبال د فیروز کلا او ښار په بشپړه توګه ودان کړ نو یې هغه خپل دارالملک وګرزاوه او د ښکار د پاره یې نژدې دوه فرسنگه دیوال وغزاوه دا قصر ملوکانه مانی شوه او د سترو پاچهانو روش یې په مخ کې ونیو. ۱

د طبقات ناصري په دوهم ټوک کې فیروز کوه بیا داسې معرفي شوي دي: د فیروز کوه کلاګانې د لوړو کوشکونو، ښکلو ماڼیو درلودونکي وي چې هم د متانت او جګوالي له مخې او هم د تجمل او ښکلا له مخې یې هیڅ ساری نه درلود.

په دې اثر کې د فیروز کوه د ښار مشخصات په یو څه تفصیلي ډول داسې ښودل شوي دي: این قلعه بود بر شمال شرق شهر، بر سر کوه بلند و شامخ و بدان موضع در عهد سلاطین غوریك قصر بزرگ بیش نبود و رفتن ستورها بران ممکن بود و در گرد سر آن کوه بر کشید و راه آن قلعه چنان کرده بود که شتر با بار بران قلعه برفتی و مردم هزار را امکان مقام بودی. ۲

د فیروز کوه ښار پرته له دې چې زیاته دبدبه او عظمت یې درلود د ستراتیژیکي وضعیت له مخې د بې سارو پخو کلاګانو څخه ؤ لکه چې یاقوت حموی په معجم البلدان کې د فیروز کوه ستراتیژیکي اهمیت په ډېره لنډه توګه داسې بیان کړي دي.

فیروز کوه یوه ښکلي کلا وه او اوبه یې له چيني څخه وي، یعنی د اوبو اکمالات او تهیه د یوې جنگي کلا د پاره چې په د ننه کلا کې وي په مدافعوي چارو کې ستر نقش لري. د ناصري طبقاتو په دوهم ټوک کې راغلي دي:

هغه وخت چې ملک ضیاءالدین د سلطان غیاث الدین محمد سام څخه وروسته د فیروز کوه پر تخت کښیناست او ځانته یې د ملک علاوالدین لقب اختیار کړ نو غور او غزني د ده تر واکمنۍ لاندې راغلل او د فیروز کلا یې جوړه کړه.

پورتنی روایت دا خبره رامنځ ته کوي چې د فیروز کوه ښار، مانی او کلا په یوه پلانه دي ودان شوي، د غور پاچهانو د هغې د خاص اهمیت په وجه یو د بل پسې د هغې په بیا بیا جوړولو کې خاصه ونډه اخستلی ده.

د منهاج سراج په قول چې دی پخپله د فیروز کوه او د غوریانو په دربار کې روزل شوي ؤ وایي: ملک الجبال قطب الدین محمد د ملک عزالدین حسین زوی د دې کلا او ښار تادا ؤ کښنود او سوري سلطان (سلطان سیف الدین سوري ۵۴۳ هجري/۱۱۴۸ میلادي د غوریانو لومړنی پاچا چې د سلطان لقب یې واخیست او د پاچهي مرکز یې د رستیه حصار ؤ) د ورس (ورشاد) ولایت ملک الجبال یعنی هماغه

۱ د غور لرغوني کلاګانې، ۴۰ مخ

۲ طبقات ناصري ج ۲، ۱۳۲ مخ

قطب‌الدین ته ورکړې او ده د فیروز کوه د کلا تادا او وکیش او جوړه یې کړه خو بیا وروسته ترده سلطان بهاء‌الدین سام د فیروز کوه د دغه ودانۍ بشپړه کړه یو کال وروسته (۵۴۴هـ/۱۴۹م) د هغه ځای پر تخت کښیناست او د ده څخه را وروسته دغه ځای د دارالملک یا حضرت په نوم شهرت وموند.

دا پورتنۍ لیکنه ځکه پوره سمه او ثقه ده چې منهاج سراج د عیني مشاهداتو له مخې چې د دغه زمانې او دربار سرې و، کړې ده.

د یو بل سند له مخې چې وایي: څه وخت چې علا‌الدین جهانسوز (د جیرستان حکمران) د غورد مملکت پایتخت او د فیروز کوه حضرت (دربار-ارگ) باندې کښیناست د سوري سلطان او ملک الجبال د وینو د کسات اخیستلو په مقصد یې پر غزني باندې لښکر وایست، د سلطان محمود مربوطي سیمې یې وړانې کړې او چې غور ته راستون شو او چې یې د غزني له خاورې څخه هر څه راوړي و نو د فیروز کوه په غره کې یې څو برجونه جوړ کړل چې دغو برجونه له ۵۶۰هـ-۱۲۶۵م) پورې باقي پاتې وو. ۱

د ځینو مؤرخانو په عقیده چې فیروز کوه یوه لویه کلا ده خو افسوس چې موقعیت یې معلوم نه دي، مگر دا نظریه معقوله نه ده ځکه چې په ډېرو زیاتو شواهدو او د نامه د شهرت له مخې (فیروز کوه) د هغه موقعیت بیخي څرگند او معلوم دي.

د فیروز کوه کلا د یوه رود په غاړه ودانه شوی وه چې ښایي دارود د هریرود پاسنۍ برخه او یا د مرغاب پاسنۍ برخه وي.

خو هولدج چې په ۱۸۸۴-۱۸۸۵ میلادي کې یې د غور سیمې لیدلې وې د تیوري پراخې خرابۍ چې د هغې د اوسیدونکو په قول په غور مشهورې او د فراه رود مرستیال رود په غاړه پروت او فیروز کوه ورته وایي او د تیوري موقعیت داسې مشخص شوی چې د هرات، فراه او هریرود د پخوانۍ وادي سره په آسانی مړاوده کولای شي، نو ښکاره ده چې د فیروز کوه اصلي ځای تیواره (تیوري) ده. ۲

په یوه بل روایت فیروز کوه د هریرود په پورتنۍ برخه کې او په ظاهره آهنگران ته نژدې پروت دي او د دې ښار چې د دولسمې پېړۍ په وروستی او د دیارلسمې پېړۍ په لومړیو کې د ډېرو مقتدرو، ښکلو او لوړو ودانیو او قصرونو درلودونکي پایتختونو څخه شمېرل کېده په دقیقو توګه نه دي معلوم او وایي چې د فربه خیره سمه ده. (۳) بیا هم دا قول سم نه دي لنده دا چې د فیروز کوه د ښار او یا جنګي کلا د دېدې، عظمت او متانت د دورې وروسته د ۶۱۹-۶۲۰ هجري د چنگیز د تبا ه کوونکي لښکر د حملو په اثر د چنگیز د زوی (اوکتای) په واسطه د فیروز کلا بیخي وړانه شوه چې هیڅ نښه نښانه یې پاتې نه

۱ پنځوس مقالې، پوهاند عبدالحی حبیبی، دولتي مطبعه، ۱۳۵۴ کابل ۴۵۰ مخ

۲ شهرهای آریانا، محمد عثمانی صدقي، ۱۳۵۴، ۷۱ مخ

۳ (بار تولد، جغرافیای تاریخی ایران تهران ۱۳۰۸، ۴۴۵ مخ

شوه او له همدې ځايه دي چې اوس يې پيژندل يو څه گران دي او د موقعيت خبره يې يو څه ابهامونو ته وځي

د فيروز کوه د ښار په متعلق په تاريخي اثارو کې زياتې او مهمې پيښې ثبت دي چې د موضوع د اوږدېدلو له کبله يې د بيانولو څخه صرف نظر کېږي

۳- د آهنگران ښار (کلا) ۴۰۱ - ۶۱۹ هجري:

آهنگران د غور د لرغونو ښارونو له جملې څخه ؤ او تر ۴۰۱ پورې د امير محمد سوري سياسي مرکز ؤ او په همدې کال د سلطان محمود غزنوي له خوا فتح او د غزني دولت تابع شو.

د آهنگران ښار د اوسني چغچران په لويديز او د هرات د ختيز په ۲۶۰ کيلو مترې کې د دې ښار

کنډوالي موجودې دي.

يا په بل عبارت دا ښار د هرات ختيز ته د ۲۶۰ کيلو مترو په واټن په هغه نقطه کې چې د ميمڼې (يهودان) شمال د هريرو د لار د شورک د دري جنوب ته قطع کوي پروت دي.

د آهنگران ښار د زيات شمېر جغرافيه ليکونکو او مؤرخانو په اثارو کې ياد شوي او د ده د متانت او

مستحکوالي څخه ستاينه شوې ده، لکه چې پتې خزاني له محتوياتو څخه څرگنديږي د محمد سوري

د دربار شاعر، سوري شيخ اسعد (د محمد سوري او د غزني سلطان په جنگ کې د سوري پاچا سره

همرکاب او حاضر او د پيښو شاهد ؤ).

آهنگران يې د سوري محمد د امارت په وخت کې د نوموړي امير عدل له مخې آباد او معمور گڼلې

دي.

ابورحان البيروني په خپل اثر د (قانون په کتاب) کې د (رف) ښار د آهنگران ښار بللې او موقعيت

يې ورته د غور د غرونو په منځ کې ښودلې دي، او د غور د ډېرو مستحکمو کلاگانو څخه يې شمېرلې

ده چې په ۴۰۱ هجري د غزني د امپراطور له خوا فتح شوه.

حمد الله مستوفي په نزهه القلوب (په ۷۴۰ هجري کې تاليف) له آهنگران څخه داسې يادونه کوي:

غور يو مشهور ولايت دي او د هغه شهرستان ته آهنگران وايي، دا يو لوی ښار دي گرم سیر او

هوا يې په جوړوالي او روغتيا کې د انگورو او خربوزو له ميوو څخه ډېره ښه ده او موقعيت يې د طول

البلد د ۹۹ خطونو او عرض البلد ۳۵ خطونو په منځ کې دي.

مينورسکي د حدود العالم په حواشي او تعليقاتو کې ليکي:

د لرغوني غور د پايتخت نوم د عربو د جغرافيه ليکونکو په کتابونو کې نه ښکاري مگر د سلطان

محمود غزنوي د فتوحاتو او هم د مغلو د حملو په وخت کې آهنگران د غور د ډېرو لويو ناحيو څخه ياد

شوي او د آهنگران په باب د نزهه القلوب روایت د هغه د اوسني موقعیت سره سمون خوري. ۱
په څرگنده او رښتینې توگه آهنگران د کاسې په جنوب او د برنی هریرود په برخه کې موقعیت لري او
د زیاتو پوهانو په عقیده لکه روسي محقق بار تولد (چې د مخه یې هم روایت راو اخیستل شو) چې
پخپله تاریخي جغرافیه کې یې لیکلي دي: د آهنگران کلي هماغه کلي دي چې اوس د هریرود په سیمه
کې پروت دي مگر راورتي د ناصري طبقاتو په ترجمه کې سخته غلطی کړې ده او هغه یې د غزني د
آهنگ د نهر په شاوخوا کې گڼلي دي.

خو د ارواښاد حبیبی د اهنگران لومړنی موقعیت سم بولي او وایي چې آهنگران هم په همدغه نوم
شهور او نښې نښانې یې ښکاره دي او د برنی هریرود په غاړه د کاسې په جنوب کې پروت دي.
احمد علي کهزاد د آهنگران د موقعیت یو څه نورې بیلگې په گوته کوي او لیکي: د آهنگران کلا د
۲۲ کیلو مترو په اندازه د کاسې جنوب ته د وادي په منځنۍ برخه کې د یوې خاورینې غونډۍ د پاسه د
۵۰ مترو په واټن د هریرود کښې خواته پروت او د هغه د مات شوي دیوال دوی توتې لویې تیرې هم هلته
پرتې دي. ۲

لکه چې د مخه وویل شو د آهنگران د ښار څخه یوازې یو کلي پاتې دي چې د هریرود په پاسنۍ برخه
کې موقعیت لري، د آهنگران ښار د غور پاچهانو د ودانیو له جملې څخه شمېرل کېږي چې خرابه یې
اوس په چغچران کې موجوده ده.

د آهنگران د ښار (کلا) بنسټ ایښودونکي او د هغه د تاداو ایښودلو او جوړولو نیټه معلومه نه ده او
هم دا پته نشته دي چې د کوم غوري پاچا په زمانه کې جوړه شوې ده، خو په تاریخي پېښو کې چې له
آهنگران څخه یادونې شوي دي او وایي چې آهنگران د غور د پخو کلاگانو او ښارونو څخه دي او د
شهرستان نوم هم ورته په دې ورکړ شوي دي چې ممکن نور واړه ښارونه او یا کلاگانې یې په ساختماني
ترکیب کې شاملې وي.

آهنگران په ۴۰۱ کې د سوري د کورنۍ د حکمرانۍ مفر باله کېده چې د فیروز کوه څخه یې تاریخي
سابقه مخکې وه، د دې دورې وروستی امیر محمد سوري نومیده چې د قاضي منهاج سراج په وینا کله
به یې د سلطان محمود غزنوي څخه اطاعت کاوه او کله به یې ترې سرغړونه او تمرد ښکاره کاوه، تر څو
چې سلطان محمود د لوی لښکر سره غور ته راغی او محمد سوري هم د لسوزرو عسکرو سره مقابلې ته
راپورته شو او د آهنگران له کلا څخه یې په پوره میړانه دفاع کوله، څو چې په دغه جگړه کې محاصره او
سلطان ته تسلیم شو، سلطان محمود هغه غزني ته راوست او د ده پر ځای یې د ده زوی شیش د آهنگران

۱ جغرافیای تاریخي غور، ۶۶-۶۷ مخونه

۲ غوریان، عتیق الله پژواک، دولتي مطبعه، ۱۳۴۵ کابل، ۱۲-۱۳ مخونه

حاکم وټاکه.

د دې پېښې تفصیل په یو بل روایت کې داسې راغلي دي:

په یوولسمه میلادي پېړۍ کې چې سلطان محمود د غور د بت پرستانو په مقابل کې لښکر کشی وکړه او هغه یې ونیو او په خلکو یې رسماً د اسلام دین ومانه او د غزنوي دولت تابع یې کړ. مگر ځینې برخې چې د سوریانو د سلطنت د سلسلې د اصلي سلالې څخه وي خپلواکي پاتې شوي چې د دې سلسلې له پاچهانو څخه یوه پاچا د غور د آهنگران په ښار کې سلطنت کاوه او دغه پاچا امیر محمد سوري و او کله چې د سلطان محمود غزنوي له خوا د یوې لښکر کشی په ترڅ کې د آهنگران په کلا کې محاصره او بیا بندې شو نو دا وه چې هلته یې ځان په زهرو وواژه. جوزجاني عقیده درلودله چې په ۱۰۴۴ د غور شهرستان ته آهنگران ویل کېده، او حمدالله مستوفی د غور د مهمو ښارونو په جمله کې آهنگران په (هنگران) ثبت کړی دی تر څو چې په ۶۱۹ هجري د آهنگران ښار د چنگیزی لښکر د فساد په واسطه وران شو.

۴- د خیسار ښار (کلا) ۴۱۱-۵۵۸ هجري/۱۱۶۲ میلادي:

د غور د ډبرو لویو، جگو، پخو او ښکلو کلاګانو څخه چې د غور په لوړو غرونو (د خیسار د غره یا کوه روئین) کې پرته ده، یوه هم د خیسار کلا ده، کومه چې په برم او محکموالي کې یې هیچېرته ساری نه درلود د یاقوت په قول د هرات او غزني تر منځه په سرحدی برخه کې دا غر موقعیت لري. چې بیهقي هم په ۴۱۱ هجري کې کله چې سلطان مسعود له هراته په غور حمله کوي لومړنی منزل یې (راباشان) او دوهم منزل یې خیسار یادوي او بیا په بل ځای کې ټولګ او اصطخري هغه له هراته د دوه ورځنی لارې په فاصله کې بیانوي، خو ځینې پوهانو د خیسار د غره موقعیت د اوسنی زرنی د غرونو د لړۍ لویډیزې خواته د (جهان کلا) محل اټکل کړې دي.

اوس هم قیصار د خیسار سم نوم دي چې د فیروز کوه د غرونو په سلسلو کې پروت دي.

د مستر فریه په قول دا کلا د سلطان غیاث الدین ابوالفتح په واسطه جوړه شوې ده.

احمد علي کهزاد چې د یوه سفر په ترڅ کې یې د خیسار کلا او د هغې خرابي لیدلي دي داسې لیکي:

د خیسار کلا چې د غور ادیبان یې د (خونسار) او (قیصار) او عوام یې د (نجلۍ کلا) په نامه یادوي د غور د ډبرو زیاتو مستحکمو پخو او لوړو کلاګانو څه ده چې د دې کلا لوړوالي بیا هم د خرابکاریو او بشري لاس وهنو له کبله خوندي پاتې دي او دا یوازنی کلا ده چې ترننه پورې یې د کلا د باندنیو او د نیو برجونو ډبر شواهد باقی پاتې دي چې شکل او محکموالي او آبادی د زمانې ددبه یې په ډېره ښه توګه تصور کېدای شي.

خیسار په مستقیمه توگه د تیوري په جنوب لویدیز کې پروت دي په ناصري طبقاتو کې په څرگنده توگه د کومې کلا څخه یادونه نه ده شوې مگر د غور د پنځو غرونو په باره کې خیسار یا (خج خیسار) راغلي دي چې دې غره ته نن د جهان د کلاگانو غرویل کیږي او دا غرد غور د ډېرو ښکلو او لوړو غرونو څخه دي. ۱

۵- داستیه ښار (۵۴۳ هجري ۱۱۴۸ میلادي - ۵۴۴ هـ ۵۵۸/۱۱۴۹):

داستیه ښار د غور د اداري او سیاسي لرغونو مرکزونو څخه یو مرکز او د سلطان سوري د سلطنت په وخت کې د هغه د پاچهي پایتخت ؤ.

طبقات ناصري داستیه د ښار موقعیت د هرات او غزني په منځ کې ښيي خو مشخص محل یې معلوم نه دي. د دې ښار تاریخ د شپږمې هجري د نیمایي پورې تعلق لري. ۲

د یاقوت حموي په قول داستیه د غور د مشهورو ښارونو (کلاگانو) څخه دي د سوري سلطان (سلطان سیف الدین سوري ۵۴۳ - ۵۴۴ هجري/۱۱۴۸ - ۱۱۴۹ میلادي) په زمانه کې دا ښار د غور اداري او سیاسي دارالملک په توگه وټاکل شو. نوموړی د غوریانو لومړنی پاچا دي چې په دې لقب (سلطان) باندې یادېږي.

د سلطان غیاث الدین محمد د بل ورور ابوالمظفر معزالدین چې د غور د سترو پاچهانو له جملې څخه ؤ او خپل ورو یې د سر جاندار (جبه رسان د گارد قوماندان) په توگه د غور د کجوران او داستیه د کلا د حکمران په توگه وټاکه (۵۵۸ هجري/نسخه، ۵۵ مخ) ۳

د زرنی ښار (کلا) ۱۳۹ هجري:

زرنی د غوري واکمنانو د پایتختونو څخه یو پایتخت ؤ چې اوس د یو کلي په توگه راغلي دي او د تیوري د کلا د جنوب په ۵۳ کیلو مترې کې واقع دي. دا ښار د ۴۴ درجو، ۳۰ دقیقو او ۶ ثانیو شرقي طول البلد او ۳۳ درجو، ۱۰ دقیقو او ۵۵ ثانیو شمالي عرض البلد کې موقعیت لري، د آب جوش نهر د هغه د لویدیز څخه تیرېږي او د فراه ولایت مربوط د زرنی تگاب په سیند کې تویږي او د هغه د کنډوالو اثار اوس هم په دغه کې لیدل کیږي.

فرانسوي جنرال فریه په ۱۸۴۵ میلادي دا کنډوالي لیدلي او لیکلي دي چې دا ځای د غوري لرغونو پایتختونو څخه شمېرل کیږي، په دې توگه نورو لیکوالانو هم زرنی په خپلو لیکنو کې د غور پخواني

۱ د غور تاریخي جغرافیه ۸۱ مخ

۲ جغرافیایي تاریخي غور، ۴۸ مخ

۳ د غور لرغوني کلاگانې، رازقي نړیوال، قلمي نسخه پنځه پنځوسم مخ

پایتخت او هغه ته د غوري امپراطورۍ د دېدبې او برم په وخت کې معمور او آباد ښار گڼلې دي. ۱
په یوه بل روایت زرنی د مساحت له مخې یو کوچنی ښار ؤ او په یوه کلا کې چې د تیرو او خښتو
څخه جوړه شوی وه او زیاتې برخې یې نړیدلې دي محاط ؤ.

د زرنی د ښار مؤسس د دې ښار د جوړولو د پاره د زرنی د راډي په منځ کې ډېر ښه موقعیت انتخاب
کړې ؤ چې د تپې شاوخوا یې په ونو پټه وه او هرې خواته یې کړې وړې ویالې رابهدلې.
زرنی له هراته ۴۰ فرسخه مسافه لري او نفوس یې له ۱۲۰۰ تنو څخه تیری نه کوي چې له سوریانو او
تیمنی گانو متشکل ؤ.

د گڼو کورنۍ چې د لومړۍ ځل د پاره ورسره په افغانستان کې مخامخ شوم همدلته مې ولیدلې.
(راوي)

زرنۍ چې په وړنې (یا، ورنی) هم ثبت شوی دي. او که د طبقات ناصرې مؤلف د غور د پنځو غرونو د
یادونې په ترڅ کې هغه (راسیات جبال عالم) بولي خو د کوم سند او ماخذ ذکر نه کوي.

مکرزیات شمېر پوهان همدا زرنی د غور د پایتخت په شکل پیژني نه پردې ورته، نوم بل ښار.
ویل کیږي چې زرنی یو لوی کلي دي چې د تیوري په جنوب کې موقعیت لري او د نننۍ غور له مرکز
څخه د (آیه، او (دورودي) له لارو څخه ۶۰ کیلو متره لیرې پروت دي.

د زرنی کلا د یوې غونډۍ د پاسه پرته ده چې د ختیز له خوا د پنځ شاه په غره او د جنوب له خوا د
نمکه غر او د لویدیز خواته یې خچه گک لورته غرونو احاطه کړې ده.

زرنی، نیلي او د مژگان دره د غور ډېرې جنوبی څنډې گڼل کیږي چې د کندلان، بالشتان، گلستان،
زمیند اور او گرمسیر سره گاونډیتوب لري.

ښاغلي کهزاد د طبقات ناصرې د روایت په اشارې سره دا هم زیاته کړې ده چې د زرنی د موجوده کلا
گنجایش (ابعاد) د کجوران د مقرر څخه نماینده گي کوي د کلا حجم د غور د ډېرو زیاتو مستحکمو،
ښکلو او جگو کلاگانو څخه دي.

د زرنی په لویدیز افق کې د لومړنۍ غره (پنج شاه) په پورې او د زرنی په نژدې سیمو باندې حاکمیت
لري او د هغې د ښخو شوو خزانو په باب داستانونه لکل شوي دي.

باید وویل شي چې د تاریخي اسنادو په اعتبار د زرنی نوم بیخي مؤثق دي.
نعیمی لیکي: که د غور جغرافیه وکتل شي د زرنی د اوسني ښار او سیمې په هکله (هولډج) او فریه
په تفصیل سره خبرې کړي دي او په هم هغه موقعیت کې چې زرنی پرته ده موږ یې پیژنو. ۲

۱ غوریان، عتیق الله پژواک ۱۳۴۵ کال، ۲۳ مخ په حواله جغرافیایي تاریخي غور، ۴۸ مخ

۲ د غور لرغونې کلاگانې، ۵۶ - ۵۷ مخونه

په هغه تاریخي آثارو کې چې ماترې استفاده کړې ده د زرنی ښار او یا کلا بنسټ ایښودونکي نه دي ښودل شوي، همدا راز د غور د پاچهانو څخه د مشخص پاچا نوم پکې نه دي اخیستل شوي. مگر څرنگه په مخکینو روایاتو زرنی د غور د امپراطورۍ پلازمینه گڼلې شوې ده نو دا په دې خبره دلالت کوي چې د دغې دورې د پاچهانو د وخت د پېښو سره یې هم تعلق درلود د زرنی ښار کلا د ستراتیژیکي وضعیت او موقعیت له پلوه په یو مناسب محل کې جوړ شوي او خاص پوځي او تدافعي اهمیت لري.

۷- د زمیند اور ښار (کلا) ۱۳۹ هجري:

زمیند اور (د ارواښاد رشاد په قول زرنیداور) د غور د غرنیو سیمو جنوب خواته په منځنیو پیریو کې د هلمند ولایت په شمالي سرحدونو کې پروت دي چې د غوري واکمنانو د ژمنۍ پلازمینې په تېره بیا د غور د ستر سلطان غیاث الدین (۵۵۹ - ۵۹۹ هجري) د سلطنت پایتخت ؤ که څه هم دلته له پخوا زمانې راهیسې د غور واکمنانو استفاده کوله، خو د (پتې خزانی) په حواله امیر کروړ د سوري امیر پولاد زوی (۱۳۹ هجري) په مورد کې ویل کېږي: چې امیر کروړ به په دوبي (زمیند اور) کې و او هلته به یې مانی درلودله چې کت مټ د مندیش د مانی غونډې وه او په دغه ځای کې یې ښکار کاوه او عشرت ۱ باید وویل شي چې د غور د دې دوینې پایتخت زیات سیاسي اهمیت د سلطان غیاث الدین د سلطنت په زمانه کې ښه پېژندل کیدای شي، چې له دې ځای څخه یې په ټول افغانستان، هندوستان او د ایران په یوه برخه حکمراني کوله.

په دغه زمانه کې په (داور) کې یې یو ښکلي او له ددبې ډک باغ جوړ کړې ؤ چې د باغ اړه باغ حرم په نوم یادیده او قاضي منهاج سراج جوزجاني د سلطان غیاث الدین په یادونه کې له دې باغ څخه هم یادونې لري.

داسې روایت دي چې نوموړي سلطان د ځوانۍ په لومړنۍ وخت کې یو لوی معاشرو ؤ او د ښکار سره یې مینه درلودله، د فیروز کوه له ارگه چې ده پلازمینه وه د زمیند اور تر ښاره پورې چې ژمنې دارالملک ؤ هیڅ ژوندي ته اجازه نه وه چې ښکار وکړي او د دې دواړو ښارونو ترمنځه واټن ۴۰ فرسنگه ؤ.

نوموړي پاچا په زمیند اور کې چې کوم باغ جوړ کړې ؤ، د باغ اړم نوم یې پرې ایښودلي ؤ او الحق چې د دنیا پر مخ د ښکلا او تازه گۍ له مخې هیڅ یو پاچا داسې باغ نه درلود اوږدوالي یې له دوو میدانو وار څخه زیاتښت کاوه ټولې چیني یې په صنوبر، ابلهو او د ریاحینو په بوټو ښکلي کړي شوي وي. سلطان امر کړې ؤ چې د دې باغ تر څنګه یو میدان جوړ کړې چې د دغه میدان اوږدوالي او لنډوالي

سره مساوي يعنې مربع الشكل ؤ او هر کال به يې يو ځل فرمان ورکاوه چې د ۵۶ فرسنگو په اندازه له نژدې سيمو څخه لس زره ښکاريان دغه ميدان ته راټوليدل او په دې ترتيب د ښکاريانو پر تمين جشن يې جوړاوه ۱

فخرالدين مبارک چې په دغه جشن کې موجود ؤ دا رباعي يې وويله:

اندر می و معشوق و نگار اویزی

به زان باشد که در شکار اویزی

آهوی بهشتی چو بدام تو دراست

اندر بزکوهی به چه کار اویزی

اوس په داور کې په دې نوم کوم باغ نشته خو په قوي احتمال سره دا نوم د باغران په ولسوالۍ کې چې په تاريخي زميند اوړ کې پروت دي موندلای شو، ځکه چې په اصل کې دغه باغ (باغ ارم) ؤ او د وخت په تيريدلو سره په باغران او بنستلي دي. د دې په خوا کې يو بل دليل هم شته دي چې په دغه ولسوالۍ کې اوس هم طبيعي ښکلې منظرې خود رويه ښکلې گلونه او زيات شمېر څړوبی موجود دي او د قاضي منهج سراج هماغه خبره را يادوي چې دلته باغ ارم جوړ شوی ؤ.

نن زميند اوړ په کوچنی کلي بدل شوی چې د هلمند ولايت د موسی قلعه د دريو ميلو په مسافه د جنوب خواته پروت دي. د شمال خواته د باغران ولسوالۍ او د جنوب له خوانه د هلمند د ځپانده سين او د شرق له خوا د ارزگان ولايت او د هراوت ولسوالۍ او د لويديز له خوانه د موسی کلا سره نښتلی دي. ۲

۸- د غلغلي ښار (د باميانو کلا) ۵۴۰ - ۶۱۸ هجري:

د غوري دولت د پلازمينو څخه يو هم په باميانو کې د غلغلي ښار دي، پخوا تر دې چې باميان د شنسب د کورنۍ سياسي مرکزيت پيدا کړي د غلغلي ښار يو مذهبي مرکز ؤ او د نړۍ له هر گوټ څخه د هغو د مشهور... د زيارت په مقصد ورته زايرين راتلل او بيا هغه وخت چې د غوريانو سياسي نفوذ په دغه سيمه کې پراختيا وموندله او مسلمانان ورته راغلل نو يې وغوښتل چې په اسلامي سبک يو ښار او يو مرکز دلته ودان کړي. همدا وجه وه چې د باميانو د غلغلي ښار چې د اسلامي دورې د خصوصياتو مرکز ؤ د شنسبيانو د کورنۍ د سلطنت تر تاسيس وروسته د سلطان علاوالدين حسين جهانسوز په لاسونو دا ښار تاسيس او د شنسبيانو لومړنی امير ملک فخرالدين مسعود بن حسين شنسبي چې د علاوالدين حسين مشر ورور ؤ په باميانو کې قدرت ته ورسيد او (۵۴۰ - ۵۸۰ هجري) پورې يې پاچهي وکړه. دې پاچا د شغنان او طخارستان د غرونو سلسلې، د درواز، بلور او ترکستان تر پولو پورې د خپل

۱ غوريان، عتيق الله پژواک، ۱۳۴۵، ۷۱-۷۲ مخونه

۲ جغرافياي تاريخي غور، ۵۹، ۵۰-مخونه

دولت نفوذ ورساوه، خشن او بدخشان یې په خپل واک کې راوستل د شنسب د کورنۍ پنځو تنو په بامیانو حکومت وکړ او وروستی امیر یې علاوالدین مسعود بن شمس الدین محمد ؤ (۶۱۰ هجري په حدود کې) ترده وروسته جلال الدین منکبرتي د خوارزم د شاهي کورنۍ څخه د سلطان محمد خوارزم شاه زوی د یو څو مودې د پاره پر بامیانو حکومت وکړ، تر څو چې دا ښکلي او تاریخي ښار د چنگیز د حملو له لاسه په ۱۲۲۲ میلادي وران او د خاورو سره خاورې شو نن ورځ د دې ښار کنډوالې د بوداد مجسمو په مقابل کې د یوې جگې تپې د پاسه پر تپې دي او د دې ښار اصلي اوسیدونکو دا ښار ډېر لوی باله او ویل یې چې د دې ښار لمنې د پولادي درې یعنی د شمال لویدیز خواته د ښار د ډېرو لیریو سیمو پورې پراختیا درلودله، د دې ښار له کنډوالو څخه یو پخپله ارگ دي چې د تپې د پاسه په ځانگړي توگه واقع ؤ او نورې بقایاوې یې اصلي ښار دي او زیات جمعیت یې درلود، تجارت او صنعت پکې زیات ترقي کړې وه او د سوداگری کاروانونه له جنوبه شمال ته او له شماله جنوب ته تگ او راتگ درلود او د غلغلې ښار یې دمه ځای ؤ. ۱

د غور د تاریخي جغرافیه لیکوال د غلغلې د ښار او د هغه د پېښو په باب په تفصیل سره څرگندونې لري او وایي: ... د یوه لوی دیوال په مقابل کې ... په زرینځي رنگ په نیمه مخروطي شکل د بامیانو د نړۍ او بونی څنډې ته د سړي پاملرنه ځانته را اړوي چې هغه د غلغلې ښار د بالاحصار څخه عبارت دي. د ښار لمنه د بالاحصار د احاطې څخه څو کرته پراخه ده، پخپله د غلغلې ښار په تاریخي ماخذونو کې لیدل شوي نه دي خو د بامیانو کلا یا کلاگانو لکه ضحاک او سرخشک ته اشاره شوې ده، د دې ښار اوسیدونکو د شپږمې هجري پېړۍ په لومړیو کې په سمخو، پخو ودانیو، لویو برجونو، د پخو او موخستو او تیرو څخه په جوړو شوو ودانیو کې ژوند کاوه. وروسته تر هغې چې علاوالدین محمد خوارزمشاه د ۶۰۷-۶۱۱ هجري کلونو په شاوخوا کې د غوریانو او غزنویانو اردوگانو ته ماتې ورکړه، زوی یې جلال الدین د غلغلې په ښار کې خپل مرکزیت ټینګ کړ، تر څو چې د چنگیز وحشتناک هجوم د شمالي برخو څخه د هندو کش جنوب ته سرایت وکړ او په زیات گومان سره چنگیز د شکاری درې څخه بامیانو ته راننوتلی او د ضحاک په ښار کې چې د بامیانو د شمال ختیځ په ۱۷ کیلو مترې کې یې کنډوالی موجودې دي چې د بامیان او کالو د ښار د ساحو او بڼو ځای کېږي او څه وخت چې موټې جن د چغتای زوی او د چنگیز لمسی ووژل شو نو چنگیز فسم وخور چې په ښار کې به نوم ژوندي، انسان وي او که حیوان ژوندي پاتې نه شي نو د غلغلې ښار یې تر ډېر مقاومت وروسته په ۶۱۸ هجري ۱۲۲۲ میلادي کې د خاورو سره خاورې کړ د مغلو فاتح ښار ته اور واچوو او هغه څوک چې د اور له لمبو څخه په امان پاتې شوي وو له یوه سره یې له تیغه تیر کړل او بالاخره د غور شنسببیانو او خوارزمشاهانو د علم

دوستو او هنر پالونکو پاچهانو د (آزاده گان) کلا دغه د علم او فضیلت او هنر کانون پخپله اصطلاح (ما او بالغ) یعنی د مغصوب او نحس ښار لقب ورکړ.

د غلغلې جنوب لويديز ته د غلغلې د ښار کنډوالي د سيد آباد په کلي کې د يو مستطيل شکل کلا بدنه د هغې د لوړو ديوالونو سره موجوده ده چې د غلغلې د ښار د وگړو ورځنيو محاورو له مخې د (قلعه دختر) په نوم مشهوره ده.

په دې هکله زياتو پوهانو لکه پروفیسور هاکن، فرانسوي مشهور لرغون پيژندونکي، پروفیسور مینورسکي او داسې نورو پوره څيړنې تر سره کړې او د غلغلې د ښار پيښې يې بيان کړې دي. ۱

۹- د غزنه ښار (کلا) ۵۵۱ - ۶۱۲ هجري:

د غزني د ښار په باب په مخکنيو گڼو کې (۴۳۹ - ۴۴۲) په پوره تفصيل سره لازم معلومات وړاندې شوي دي، خو دلته د موضوع سره د مناسبت له مخې په لنډ ډول يو څه نور زوايد پردې اسنادو برسیره د غلغلې د کلا دوه يادگار هغه د کابل په موزيم کې موجود وو چې يوه يې د لرگی دروازه چې د هغې په پورتنۍ برخه کې په کوفي رسم الخط (الملك لله) ليکلي شوي او بل يادگار يو خطي کتاب ؤ چې په فالنامو مشهور ؤ او هغه د څو رسالو څخه عبارت دي او ځينې نور يادداشتونه کوم چې په ۵۸۳ هجري کې ليکلي شوي دي او د شنسبباني دوهم امير ملک شمس الدين د ملک فخر الدين زوی د سلطنت د دورې سره مطابقت چې تر ۵۸۶ هجري ليکل کيږي.

د غور د پاچهانو د لويو او سياسي مرکزونو څخه يو هم د غزنه ښار ؤ چې هلته د غوري کورنۍ پنځو تنو سلطنت کړی دی او په جمله کې لوی پاچا غوري سلطان معزالدين د سلطان سيف الدين سوري ورور ؤ چې د غور او ختيز د سترو پاچهانو څخه شمېرل کېده، دې علم دوست او مدنيت پالونکي پاچا د غزني د ښار بيا جوړونې ته چې د علاوالدين جهانسوز له لاسه وران او ويجاړ شوی ؤ ملا وتړله او تر يوه حده پورې يې د غزني ښار بيا ودان کړ.

په دې دوره کې د غزنه د سياسي قلمرو پولې د ختيز خواته د کنگا تر غاړو، له لويديزه د خراسان خوارزم د سيمو، د نسا او بارور د پورې اوږدوالي درلود او د جنوب له خواته د عرب د بحيرې سره نښت.

نوموړي پاچا په ۶۰۲ هجري چې د چنگيز د وتلو کال دي مړ شو ښايي وييل شي چې د سلطان معزالدين ژمني پايتخت د لاهور ښار ؤ او د اوږي پلازمينه يې غزنه او خراسان.

د غزنه پنځه تنه پاچهان دا دي:

۱- سلطان سيف الدين سوري، ۵۵۱ هجري.

۱ جغرافيايي تاريخي غور، ۱۱۱ - ۱۱۳ مخونه

۲- سلطان معزالدین غوري، ۵۶۹-۶۰۲ هجري.

۳- سلطان علاوالدين محمد بن سام، ۶۰۲-۶۱۲ هجري.

۴- سلطان تاج الدين يلدز المعزي.

۵- ملك الكريم قط الدين ابيك المعزي. ۱

۱۰- د برکوشک ښار (کلا) ۱۳۹-۶۱۱ هجري/۸۵۶ ميلادي:

د برکوشک کلا چې د برکوشک په مانۍ باندې شهرت لري او په سلطاني کوشک هم يادېږي په ځينو مواردو کې ورته ښار هم ويل شوي دي په فيروز کوه کې پرته وه.

يا په بل عبارت د فيروز کوه له ښارونو څخه يوه هم د برکوشک ډېره مجلله او له عظمته ډکه د غوريانو د دورې ودانۍ ده، چې د احنف بن قيس له خوا جوړه شوې ده، دا هماغه مانۍ ده چې د پاسه يې په سرو زرو مرصع کنگري د درو مترو په لوړوالي او د دوو مترو په پسرور جوړې شوي دي او د سرود هما مجسمه د اوبس په اندازه پرې نصب شوې ده.

برکوشک هغه قصر دي چې په فيروز کوه کې آباد شوي او په ناصري طبقاتو ترې داسې توصيف شوي دي:

برکوشک قصریست در میان فیروز کوه که در هیچ ملک و مثل آن به ارتفاع و تدویر و ارکان و منظره ها، رواقات و مشرفات هیچ مهندسی نشان نداده است و بالای قصر پنج کنگره ازین مرصع نهاده اند هر یک به ارتفاع سه گز و چیزی در عرض دو گز و دو همای زرین هر یک به مقدار شتر بزرگ نهاده به آن شرفات زرین هما. ۲

په پورتنۍ اثر کې د برکوشک څخه په مکرر صورت يادونې شوي دي او وايي چې دا مانۍ د يولوړ غره د پاسه پرته ده او له دې کبله ورته بر (پورته) ويل کيږي چې لوړتيا او جگوالي کې يې ساری نه درلود او د فيروز کوه له نامتو ښارونو څخه گڼل کيږي. ۳

څرگنده ده چې په فيروز کوه کې د برکوشک سربېره نورو مشهورو کلاگانو هم موقعيت درلود.

د برکوشک مانۍ د معماري د صنعت له پلوه د هغې منظرې، رواقونه، (گنبديزي طاقچې) او داسې نور تزئيناتي ترتيبات په ډېر مقبوليت او ظرافت سره کار شوي دي.

په همدې ډول د دې مانۍ د مهندسي چارې په ډېرو لوړو هنري معيارونو تر سره شوي دي چې د نړۍ په نورو مدنيتونو کې يې بيخي نظير نه ليدل کيږي.

۱ د طبقات ناصري، ۴۰۵ مخ په حواله، جغرافيايي تاريخي غور، ۵۲ مخ

۲ طبقات ناصري ج ۱، ۷۵ مخ

۳ طبقات ناصري، ج ۲، طبع ۶۵۸ هجري ۳۸۲ په حواله د غور لرغوني کلاگانې، ۶۴ مخ

د مانۍ د پورتنیو مشخصاتو په تایید ویل شوي چې دې مانۍ پنځه کتارې (کنگرې) درلودلي چې هر یوه یې دوه په دريو گزو کې اوږدوالي درلود، د سرو زرو او جواهراتو څخه جوړې شوي وي دوه د سرو زرو گوربتان چې هر یو یې د اوبس په اندازه غټ ؤ د مانۍ د پاسه ځای په ځای شوی وو. د دې مانۍ د کتارې دا دوه سیمرغه سلطان غیاث الدین د اجمیر تر فتحې وروسته د تحفې په ډول د نورو سوغاتونو سره یو ځای د غور د لوی سلطان غیاث الدین د پاره فیروز کوه ته رالیرلي وو ۱ چې له دې جملې څخه زربینه کړۍ زربینو څنځیرونو سره د یوې جریرې چې (۵X۵) مترو کې یې دایره وه د زربینې غږې (....) چې په څرخ (گردونه) څراوه، د سلطان غیاث الدین په امر دغه کړې او جریره یې د فیروز کوه د جومات په طاق کې ځورند کړل او کله چې یو وخت دا جومات سیلاب وړان کړ نو یې هغه د هرات جومات ته واستول او بیا کله چې د هرات جومات هم ویجاړ شو د همدغو قیمتي شیانو په وجوه او ارزښت یې هغه بیا له سره ودان کړ. ۲

د برکوشک مانۍ په ۱۲۰۹م / ۸۵۶هـ کې د ډېرو نورو لوړو کلاگانو غوندې د امیر کروړ په واک کې

وه

په پټه خزانه او نورو تاریخي اسنادو کې د دې ښار په باب یادونې شته دي چې د بیان څخه یې صرف نظر کیږي.

اوس د برکوشک حقیقي محل مشکوک دي او په اوسني غور کې د برکوشک په نوم کوم ځای نه لیدل کیږي، مگر باید وویل شي چې د کوشک کلمه د غور په ځینو سیمو لکه د سرکشک کلي، قلعه کشک، کشک علیا او کشک سفلي او قریه کشک کې لیدل کیږي چې دا ټول د غور ولایت د لعل و سرجنگل د ولسوالۍ په لویدیز کې موقعیت لري او دا تاریخي نوم یې ژوندي ساتلي دي.

۱۱- د ټولک ښار (کلا) ۳۵۳ هجري:

ټولک د غور او غرجستان له لرغونو مهمو ښارونو څخه دي، د دې تاریخي ښار د جوړېدو نسبت ابو علي محمد بن العباس ټولکی ته کیږي چې د غور زیات پوهان او شخصیتونه له دې ځایه راپورته شوي دي.

که د ټولک د تسمیې وجه وڅیړل شي نو په پښتو (د غوریانو) ژبه داس پورته او ښکته ځغلولو ته ورلک ټولک وايي.

اوس ټولک د یوې ولسوالۍ په توگه د هرات په جنوب ختیز او د شهرک په جنوب لویدیز کې د شرقي طول البلد په ۶۳ درجو او ۴۴ دقیقو او شمالي عرض البلد په ۳۳ درجو او ۵۸ دقیقو په خطونو پروت دي

۱ مدنیت غوري در افغانستان، شهزاده سیف زي، پوهنځي ادبیات و علوم بشري، ۱۳۵۵ کابل، ۲۳ مخ

۲ جغرافیای تاریخي غور، ص ۶۵

او د بحر له سطحې څخه ۲۲۵۰ متره لوړ او ۲۹۵۶ کیلو متر مربع مساحت لري. ۱
د ټولګ د مشخصاتو او ساختماني خصوصیتونو په باب هم زیاتې یادونې شته دي، وایې چې د
ټولګ کلا یوه هغسې کلا ده چې د هیڅ یو غر سره نښتې نه وه، د منوچهر په زمانه کې جوړه شوې وه چې
د غور او خراسان په منځ کې یې موقعیت درلود، دې کلا د غشو د ویشتلو د پاره سوري (تیرکشونه)،
درلودل، د کلا د پاسه د تیرې او چوڼې (سنگ خارا) څخه خوڼې جوړې شوې وې چې ارشي ورته ویل
کېده امیر نصر ټولګ د کلا د پاسه د اوبو حوض جوړ کړ چې د هغه گرد چاپیر د چوڼې او تیرې څخه شل
په شلو مترو کې و او اوبه ترې هیڅ نه تیریدلې (طبقات ناصري، ج ۲) خود دې اثر لومړی جلد په یو بل
ځای داسې اشاره کوي چې ټولګ د هرات په غرونو کې واقع دي (۱۳۳ مخ).
په یو بل روایت سره چې وایې: د ټولګ کلا یوه هغسې کلا وه چې د یوه غره د پاسه چې په تندي کې
یې د وریځو سره غاړه ایستله او پوځوالي کې یې د سکندر د دیوال سره سیالي کوله. ۲
د دې کلا د پوځوالي او نه تسخیریدلو هاج د یو روایت څخه اخیستل کېدای شي چې وایې: هغه
وخت چې مغلو په ټولګ برید وکړ د ټولګ خلکو پوره ۸ میاشتې د هغوی سره جگړه وکړه ترڅو چې
هغوی ناڅرګندې مړاجعت ته مجبور کړل شول.
د تاریخي اسنادو له مخې د ټولګ کلا تر ۳۵۳ هجري نه د مخه ودانه شوي وه او دا ځکه چې په دې
کلونو کې په زیاتو تاریخي پیښو کې د دې کلا یادونې شوي دي. ۳
ننی ټولګ د هرات ښار جنوب لویدیځې خواته د څلوینستو کروړو په مسافه پروت دي او د یوې کلا په
خوا کې چې اوس د حکومت مرکز هلته دي د مخه یوه لویه کلا وه چې ټولګ نومیدله له همدې امله د ټول
شاوخوا ته ټولګ ویل کېږي.
ټولګ له تیرو څخه په ډکو غرنیو سیمو کې پروت دي په کوچنیو او لویو درو باندې ویشل شوي
دي، دا درې ټولګ ته اوبه ورکوي او هغه رود ته کیکان وایې.
پخواني مدارک ښيي چې پخوانۍ آبادۍ پرته له هماغه خرابي نور چېرته ټولګ هم کم لیدل کېږي.
د ټولګ کینې خواته یو غار دي چې په (غار گوش) باندې مشهور دي او په ډېر عجیب شکل جوړ
شوي دي چې د ورننوتلو لار یې له یوه کوهي څخه ده. ۴

۱ اطلس قریه جات افغانستان، ج ۳، اداره مرکزي احصائیه، ۱۳۵۳، ۱۵۱۷ مخ
۲ تاریخنامه هرات، سیف محمد بن یعقوب الهروي، ۱۳۲۶، ۷۷۰-۷۷۳ مخونه
۳ افغانستان لنډ تاریخ، پوهاند حبیبی، تاریخ ټولنه، ۱۸۰ مخ
۴ جغرافیای تاریخي غور، ۷۵ مخ



۱۳ - تخارستان (تخار)

(د قیمتي کانونو سیمه)

نن چې زموږ د لرغوني هېواد په اداري تشکیلاتو کې د بدخشان، تخار، کندوز، بغلان او سمنگان په نومونو کوم ولایتونه رامنځ ته شوي دي یو وخت دا ټول او حتی د ځینو نورو ولایتونو ځینې برخې هم د یو ستر تاریخي ایالت یعنی طخارستان په نوم موجود او مشهور ؤ او د تاریخي سابقې، پوځي، مذهبي، اقتصادي، اداري او داسې نورو ملحوظاتو له مخې یې خورا زیات تاریخي اهمیت درلود او د مورخانو او جغرافیا لیکونکو په آثارو کې ترې په پراخه پیمانه یادونې شوي دي.

د دې د پاره چې د دغه پراخې لویې او د زیاتو تاریخي مهمو ښارونو او محلاتو درلودونکي سیمې په هکله لیکنه او څیړنه یو څه فشرده شوي او د ضروري مطالبو په محتوا کې تر لیکنې او څیړنې لاندې نیول شوي وې او ورسره جوخت د لازمي استفادې وړ وگرزیدلې شي نو تر ټولو لومړی ښایي پخپله د طخارستان په متعلق بحث وشي او ورپسې د هغه د ولایتونو، ښارونو او مهمو محلاتو په باب معلومات هم په لنډه او مشخصه توګه وڅیړل شي.

په لرغونو زمانونو کې زموږ د لرغوني هېواد د هندوکش د غره هغې خواته شمالي برخې د باکتريا

(باختر) د مربوطاتو په نامه یادیدلي چې مرکزيې هماغه بلخ (بخدي) د ښکلو او لوړو بیرغونو ښار (بخدي سریرام اردو درفشام) ؤ.

باختر د آریانه (هرات) غونډې د شمالي له لویو ولایتونو څخه متشکل او بلخ د ام البلاد په لقب هغه د ستر مرکزیت حیثیت درلود، که څه هم د بلخ په خوا کې آریانه (هرات) هم د آریانا د دغسې لرغوني او لومړنی ټاټوبي مقام درلود.

طخارستان په ځینو دورو کې د باختر څخه جلا ریاست بلل شوي او حتی د بلخ څخه یې په ځینو ډېرو مواردو کې زیات اهمیت او تاریخي لوړ موقف پیدا کړی دی.

د طخارستان موقعیت:

د طخارستان جغرافیایي موقعیت په تاریخي اسنادو کې د امویه، امو درباب، گوزگان، یا گوزگانان (جوزجان او مرگیانا په منځ کې ښودل شوي دي، خو په ځینو نورو منابعو کې د جوزجان د سیمو پر ځای بلخ ښودل شوي دي.

ویل شوي دي چې د اقتصادي مسایلو د اهمیت له پلوه طخارستان د بلخ سره بیخي نژدې طبیعي ارتباط درلود، ځکه چې باکتریا، د برنی طخارستان د سیمو له لارې د تبت او چین د هېوادونو سره مناسبات لرل او د بلخ یونانیانو کله چې طخارستان ونیوله همدې لارې یې د تبتیانو او چینایانو سره جگړې کړې دي او بیا یې د چین سره تجارتي مناسبات ټینګ کړي دي.

د مقدوني سکندر تر یرغل نه د مخه ۳۳۰ ق. میلادي د تخارستان تاریخنامه لکه د یو شمېر زیاترو هېوادونو غونډې مجهوله وه او په اغلب گومان سره یې په منځنۍ پیړۍ کې د بلخ د مقدراتو سره گډ برخه لیک درلود.

دا هم معلومه نه ده چې طخارستان پخوا په څه نوم یاد شوي دي او بیا هغه وخت دا آیالت د تخار په نوم مشهور شو چې د دې سیمې اوسیدونکو تخاریانو د تخار په نوم نړیوال شهرت پیدا کړ.

یوناني منابعو هم د تخار قوم د باختر د یونانیانو د فاتحانو په ډله کې تر میلاده دوه پیړۍ د مخه یاد کړي دي.

روسي عالم بار تولد (د جغرافیایي تاریخ ایران) په دې باره کې یو لړ معلومات وړاندې کوي او اوبې د تخار قوم پخوا په (یو لونسز) یعنی د چین په پولو کې موقعیت درلود په دې معنا چې د افغانستان په شمال ختیځ کې یې استوګنه درلودله او تر اسلامي دورې راوروسته هم د باختر یوه برخه د تخار (تخارستان) د قوم په نوم یادیدله.

د تاریخي آثارو په استناد دا د تخار قوم په اصل کې آریایان وو، تخار قوم ځانته تاریخي سوابق درلودل او دې تخاریانو تر میلاده دوه پیړۍ د مخه د لومړي ځل د پاره په بخدي کې قدرت پیدا کړ او

سل کاله د دوی تر استوگنې وروسته په باختر کې له دوي څخه يوه طایفه د کوشانيانو په نوم راپورته شوه.

د طخارستان (د تخاري) د تسميې وجه:

د تخار کلمه د يو (ستي) کام له نامه څخه منځ ته راغلې ده، اساساً دې نوم د ميلاد څخه مخکې له څلورمې پېړۍ راهيسې تر اتمې مسيحي پېړۍ پورې خارجي وجود درلود او د آريانا په شمال لويديزه (د بلخ د شمال په شاوخوا کې) څنډه کې دستي کامونو يو ښاخ له ميشته کېدلو څخه وروسته دغه برخه په خاصه توگه د هغوی په نامه مشهوره شوه او د تخارستان کلمه په منځنيو پېړيو کې ډېره استعماليدله. لويديز (توکيوان)، (تورکان) د خپلو فتوحاتو په لړ کې لويديز او جنوب لويديز پلوه مخکې راغلل او د آريانا د يفتليچي دولت له منځه وړلو او يرغل کونکو ساسانيانو د مخ په شا رغولو وروسته د شپږمې مسيحي پېړۍ په دوهمه نيمايي کې تخارستان ته ننوتل، د دې وخت د طخارستان جغرافيايي مفهوم د باختر له کلمې څخه ډېر جامع ؤ او د هندوکش په شمال کې يې د پامير له لمنو څخه ټول قطغن او بدخشان او د مزار شريف ولايت هم چې د ميمنې علاقه يې هم احتوا کوله او د اکسوس (امو سين) په شمال کې سغديان (مرو) هم پکې شامله وه.

چينايي هېوان تسانگ چې د کيوانا (کورکانو) د تسلط په عصر کې د افغانستان هېواد ته راغلي دي د آريانا دغه برخه يې د (تو-هو-لو) په نوم ياده کړې ده او د هغې پراختيا يې د شمال نه جنوب پيلو يوزرلی (لي) د چين مسافوي قياسي واحد د ۵۰۰ مترو سره برابر دي) او له ختيزه لويديز لورته يې درې زره ښودلي ده نوموړي ليکي:

څه رنگه چې د دې ځای پاچهي کورنۍ له منځه تللي ده نو مختلف رييسان د دې سيمې په هره برخه کې حکومت کوي او په عين حال کې هغوی ټول د توکيوانو (تورکانو) تابع دي يا په بل عبارت په طخارستان کې د هغه د پراخ مفهوم سره چې يادونه ترې وشوه يو ډول ملوک الطوايفي منځ ته راغلي ده چې هر خان په خپله کوچنۍ سيمه کې حاکم ؤ.

او دوې ټولو د کندوز مرکزي خان ته اطاعت درلود. او دغه خان په خپل وار د توکيو (تورکانو) د (پيغو) د لاس کښينولې واکمن ؤ، دلته په کار دي چې د سיתי د موضوع سره يو څه آشنايي پيدا شي. سיתי چې ساکا او اسکايان ورته وايي په اصل کې اسکايان د (تيان شان) د غرونو او د خضر (توري) بحيري) تر منځ پخوا د هندو اروپايي د خلکو يوې څانگې ته تگ راتگ درلود چې نن ورځ معمولاً هغه د سיתי قومونو په نامه يادېږي او (اوستا) ورته (توريا) وايي، انوريان يې (اشکوزي) بولي، هخامنشيان ورته (ساکا) او چينايانو به د (سي) په نامه يادوله.

سريتيان، ساجتيان، ساکيان (اسکايان) پوچيان، يفتليان د هغوی مشهورې څانگې دي.

(ازي يې *Asii*)، (پازيايي *Pasiari*)، تخاري، (ساكارولي *Sacarai*)، د هغوی برخې دي. تخاري قبيله له سنگيانگ نه نيولي د پامير تر لويديزو لمنو پورې خپره شوه، د بدخشان او قطن د منځينو پيړيو د تخارستان زړه او مرکزيت يې تشکيلوله. د تخار او تخاري کلمه او د دې په بنا د تخارستان (طخارستان) د تسميې وجه د تاريخي آثارو په استناد داسې ښودل شوې ده.

(تخاري) په لومړي مرحله کې خامخا د سنگيانگ د يو (ستيې کام) نوم ؤ چې په ترقۍ او اهميت سره دغه کام يو ښه لوی مفهوم پيدا کړ لکه چې ځينې هغه د سیت، او (سيتي) کلمې مرادف بولي او سיתי کامونه (تخاري قومونه) هم بلل شوي دي.

همدارنگه د ستي ژبو او يا کم له کمه د هغوی د ښاخ د ټاکلو په باره کې يې تخاري کلمه استعمال کړي او د (الف) او (ب) تخاري په نامه يې ښاخونه تر مينځ ته راوړي دي. او په همدې توگه يې هغه ستر مدنيت او تهذيب چې د (ايکزارت) د حوزې او د آمو د حوزې ټول سنگيانگ يې احتوا کاوه، د تخاري په نوم ياد کړي دي. مقصد دا دي چې د تخار کلمه چې دغومره لوی مفهوم يې پيدا کړ. په لومړي سر کې د يو کام او يا قبيلې له نوم څخه کوم زيات شى نه ؤ.

بطليموس د (تگوروا) د کام نوم ذکر کړي دي (البته دا نوم (گ) د (خ) په تعويض سره (تخوزوا) ته نږدېوالي لري) او د ده د معلوماتو له مخې د ورښنمو د سترې معتبرې (لارې) پر سريې د (توگارا *Thogara*) په نوم يو ښار هم درلود.

چينايي منابع د توگارا د کام پاتې شوني د ميلاد نه د مخه په دوهمه پيړۍ کې د (کان سو) په سيمه کې يادوي.

همدا راز نيتي مضامين دغسې نوم د (کانسو) په سيمه کې څرگندوي او حتی اسکايي اسناد چې د ميلاد څخه پخوا د ۸۰۰ کلونو په شاوخوا کې د ختن څخه پيدا شوي دي په (کان سو) کې د توگارا په نوم د يو ښار ذکر کوي.

د پورتنیو څرگندونو څخه جوتيري چې د ستي کامونو يو بل ښاخ ترکان سو پورې چې د نوموړي کام د ورسيدلو د سيمې ډېره ليرې ختيزه برخه ده خپور شوي او د مرکزي آسيا د کامونو د جنبش په ترڅ کې له يو چيانو سره لويديز پلو ته راغلي دي، تر څو چې د يوناني مؤرخينو په وينا دوی د (آمو) د سين جنوب خواته راوړسيدل او د آمو د برنۍ حوزې ځمکې د هغوی په نامه (تخارستان) مشهورې شوي دي او دا نوم د منځينو پيړيو تر پايه پورې معمول او مروج ؤ.

تخاري قبایلو د لرغونو ټاټوبي دود، دستور او ژبې له نقطه نظره د يو چيانو سره زيات شباहत درلود او له هغوی سره يې په گډه د آمو سين د حوزې پلو کډه وکړه او داسې يو تر بله سره خلط او همرنگ وو.

چې د هندي مؤخذونو زیاترو مخصوصو منابعو یو چیان لوی او کوچنی د تخارا (توگارا) یا تخاري په نامه یاد کړي دي.

بطلیموس د (مارینوس) د یادداشتونو له مخې د کان سو او باختر تر منځ په څو مختلفو ځایونو کې د تخار د نامه څخه یادونه کړې ده. او دا هغه ځایونه دي چې (یوچیان) پکې اوسیدل او یا چې له دې سیمې څخه تیر شوي وو. دا نوم که څه هم په بیلابیلو ځایونو کې د تلفظ له مخې جزئي توپیر لري خو د هغه تسلسل د تخاریانو د حرکت په خط (خط السین) باندې ښه رڼا اچوي.

په هر حال بطلیموس د کان سو په علاقه کې د (تاگوروا Thagouroi) او (داسا) اوس په شمال کې (تاکوروي واکوروي Thakourio) او د (اسیک کول) سیند گوتې ته نږدې د تاگوروا او په سفدیانه کې د (تاخوروا Tochoroi) او په باختر کې د (تخارو Tacharoi) نوم یادوي.

څه رنگه چې یو چیانو (بیدو) د کان سو تر باختر پورې همدغه ځایونه طی کړي دي او ځینې د چینایي منابعو یوچیان او د یوناني منابعو تخاریان دواړه یو شي گڼي لکه چې هندي ماخذ په دې باره کې کوم توپیر ته قایل نه دي بلکې د یوچي په عوض یې یوازې تخاري کلمه په هر ځای کې استعمال کړې ده. په هر حال که تخاریان یوچیان وي یا نه وي خو د هغوی یو ښاخ شمېرل کېده او د پیش قراولي ډلې په حیث له دوو درې سیتي قبیلو یعنی (آزي یې) یا (زیایي) او (سکارولي) سره باختر ته راغلل او زیاتره د هغو سیندونو په برنیو حوزو کې چې له پامیر رانښکته کیږي په اوسني قطغن او بدخشان کې تیت او میشته شول او ورو ورو دې سیمې د هغوی په نوم (تخارستان) یعنی د تخاریانو د استوگنې ځای باندې شهرت وموند او دا نوم د مسیحي میلاده پخوا له څلورو پیړیو راهیسې مشهور شو (چې یو مخکیني روایت کې هم دا نیته تایید شوې وه).

همدارنگه د (توخری) یا (تخاري) کلمه په هغو اسنادو کې چې اخیراً له مرکزي اسیا څخه پیدا شول د هماغه وخت د اسکایي یا کوشاني ژبې د نوم په حیث استعمال شوې وه.

او هیوان تسانگ په اومه مسیحي پیړۍ کې له (توخری) څخه (تو-هو-لو To-Ho-Lo) جوړ کړی دی.

ښاغلي میر غلام محمد غبار د تخاری ژبې په هکله لیکي: تخاري ژبه د هند اروپایي له ډېرو مشهورو ژبو څخه ده، دا ژبه (داری) یا (آریایي) ژبې سره هم عصره او په گاونډیتوب کې هم پرې خبرې اترې کیدلې. ژبه لیکنې عمدتاً د برهمایي په خط او الفبا دي او زیاتره د بودایي دین پورې تړاو درلود او د سانسکریت د ژبې ترجمه ده.

ژبپوهان دا ژبه له دوو لهجو (کولیش) څخه مشتمله گڼي.

- یوه بې (الف) تخاري.

- او بله بې (ب) تخاري.

پوهان گومان کوي چې لومړنۍ لهجه (دراغني) او دوهمه بې (کوچي) په سیمه کې رواج درلود او په دقیق صورت دا معلومه نه ده چې دا دواړه لهجې څه وخت په بشپړ شکل له منځه تللي دي هغه آثار چې له دې ژبې څخه نن په لاس کې دي د شلمې پېړۍ په پیل کې د چین له ترکستان څخه کشف شوي دي. ۱

د جغرافیا لیکونکو او مؤرخانو په آثارو کې د طخارستان حدود او موقعیت

په لرغونو زمانو کې د تخارستان د نوم تر څنګه پاسنی تخارستان او ښکتنی تخارستان هم زیات استعمالیده او له دې کبله چې تخارستان په عمومي مفهوم سره د قطغن او بدخشان یو مرکب نوم و څو ځینې وخت بدخشان په مستقلانه مفهوم هم استعمال شوي دي.

پخوا د قطغن او بدخشان (تخارستان) لوی ایالت د لاندنیو محدودو په منځ کې ښودل شوي دي:

- د ختیز له خوا: د پامیر په غره.

- د شمال له خوا: د امو په نهر (امو سین)

- د لویدیز له خوا: په خلم، تاشقرغان او بلخ

- د جنوب له خوا: د هندوکش د لړیو په منځ کې.

ښاغلي برهان الدین کشککي په خپل یو اثر کې د دې ایالت حدود داسې بیانوي:

- شمالاً: درواز له پولې د کندز د (بغري قول) تر تانی او د امویه (کوکچې) سین.

- په شمال مشرق کې: د پامیراتو د خط فاصل پورې.

- شرقاً: د دورایي کوتل د خط فاصل پورې.

- د جنوب له خوا: د غوري سیمې.

- غرباً: د مهر علم د ابدال تر دښتې پورې چې د کندز او تاشقرغان په منځ کې موقعیت لري ۲

دلته گورو چې د تخارستان لویدیزې پولې تر بلخ پورې نه دي غزولي شوي او د دې نه دا خبره جو تیرې چې په ځینو روایتونو د طخارستان پراختیا تو بلخه نه رسیږي.

خو په یو بل تاریخي سند کې د طخارستان پراخ ولایت د لاندنیو سیمو په منځ کې واقع گڼل شوي

دي

- د بلخ په ختیز کې د امو سین نه تر بدخشان پورې

۱ جغرافیای تاریخي افغانستان ۲۱۱-۲۱۲ مخونه، د تاریخ زبان فارسي ت ۱، ۱۶۴ مخ په حواله

۲ رهنمای قطغن و بدخشان، ۷-۸ مخ

- د جنوب له خوا: د بامیان او پنجشیر د غرونو په څانگو محدود دي.
دا لرغوني ولایت یونانیانو د (تورخاری) په شکل یاد کړي دي چې د امو دریا د پاسنی سیمې څخه عبارت دي.

په چینایي منابعو کې د (تو-هو-لو) په شکل یعنی تخارستان او د چین په سالنامه کې (پنځمه میلادي پیړۍ کې) د شمالي Wel په حالاتو او هم د (تانگ) په تاریخ کې دا نوم لیدل شوي دي چې د (Tsung-ling) د غرونو په لویدیز او د (وخش Hu Wa) د سین په جنوب کې پروت دي او د هغې زمانې چینایانو ورته (تاهيو-Ta-Hio) هېواد وایه.

هیوان تسانگ هم لکه چې د مخه ورته اشاره شوي د (To-Huo-lo) (طخارستان له هېواده یادونه کړې ده او وایي چې طخارستان:

له شمال څخه تر جنوب پورې زلی - ۵۰۰ کیلو متره او له ختیځه تر لویدیزه پورې درې زلی - ۱۵۰۰ کیلو متره پراختیا درلودله.

- د طخارستان په ختیځ کې د (Tsun-ling) غر پروت دي.

- او په لویدیز کې په (پولیز Po-li-sz) نښته.

- او په جنوب کې یې: له واورو ډک غر.

- او په شمال کې یې: اوسپنیزه دروازه ده.

حدود العالم د تخارستان په متعلق داسې تذکرات لري:

تخارستان یوه داسې ناحیه ده چې د غرونو له امله یې نعمتونه ډېر دي او په غرونو کې یې د خلخ د ترکانو ځای دي او له دې ناحیې څخه اسان پیدا کیږي، پسونه او غلې یې ډیرې او میوې یې ډول ډول دي. (۹۹ مخ)

تخارستان چې د طخارستان او طخیرستان په شکلونو هم ضبط شوي دي، یعقوبي وایي:

دا یو پراخ او لوی ولایت دي د خراسان له سیمو څخه او له یو شمېر ښارونو څخه مشتمل دي چې یو پاسنی ښار او بل ښکتنی ښار د بلخ په ختیځ کې او د جیحون رود په لویدیز کې، د طخارستان او بلخ تر منځه واټن ۱۸ فرسخ دي.^۱

په اللباب کې راغلي دي چې طخارستان یوه پراخه سیمه ده او په څو ښارونو مشتمله ده، د بلخ النهر یعنی د جیحون په هغه خوا کې.

د دې اثر په استناد بدخشان د طخارستان څخه یوه جلا سیمه بلل شوې ده.

۱ د پورتنۍ اثر د حاشیې او تعلیقاتو د برخې، ۶۵ مخ

د تخارستان سیمې او ښارونه:

پښتو آریانا دایرة المعارف، تخارستان د فیوډال ولایت (خان نشینې) د هغه د مشخصاتو سره په یو څه تفصیل معرفي کړي او لیکي:

لکه چې د مخه اشاره وشوه توکیوانو (تورکانو) د خپل تسلط په دوره کې تخارستان د یوې متمرکزې ملوک الطوائفي په صورت اداره کاوه او د اطراف ټولو خانانو به د کندز مرکزي خان ته اطاعت درلود یعنی دا وخت د کندوز ښار د دې ملوک اطوائفي د مرکزیت حیثیت درلود.

د هېوان تسانگ د یادداشتونو له مخې ویل کیدای شي چې تخارستان عموماً په ۲۷ خان کښیناستونکو سیمو ویشل شوي ؤ چې تر ټولې مشهورې سیمې یې په لاندې ډول معرفي کیدای شي:

۱- (کیو-می-تو - Kui-mi-to) یا (کومیدا Komedai) په نامه یاده کړېده او بطمیموس له دې نیتې څخه پخوا په خپله جغرافیه کې هغه د کومدي په نامه یاده کړې ده.

دا خان کښیناستونکي سیمه د پامیر د غرونو په بیخ کې پرته او جنوب پلور د (شي-کي-ني Shi-ki-mi) یعنی شغنان په سیمو نښتې ده.

۲- پو-تو-شنگ-نا Po-to-chang-na چې تعبیر یې بدخشان دي هېوان تسانگ د هغه چاپیریال دوه زره لی لیکي. او له دې سیمې څخه د ده د تیریدلو په وخت کې د دغه ځای خلک بودایان وو.

۳- شي-کي-ني Shi-ki-ni چې د شغنان غرنۍ او صعب العبوره سیمه ده پراختیا یې دوه زره لی او د مرکز چاپیریال یې ۵-۶ لی دي.

۴- (آن-تا-لو-پو An-ta-lo-po) یعنی اندراب چې د هماغه وخت د طخارستان د خان کښیناستونکو سیمو په جمله کې یې زښته زیاته پراختیا درلودله لکه چې چاپیریال یې درې زره لی او د مرکز چاپیریال یې ۱۴-۱۵ لی لیکلي شوي دي.

د دې چینایي زایر د مسافرت په وخت کې دلته درې بودايي معبدونه موجود ؤ او ۴۰-۵۰ تنه عالمان پکې اوسیدل.

۵- (پو-هو، Po-Ho) چې د باختر سیمه یې په دې وخت کې ډېره محدوده او د ختیز نه لویدیز ته ۸۰۰ لی.

او د شمال نه جنوب ته: ۴۰۰ لی اوږده وه.

سره له دې د بلخ ښار هم د (راجاگیر یه Raga griha) یعنی د کوچني پاچهي ښار) په نامه یادیده او ۲۰ لی چاپیریال یې درلود، سل بودايي معبدونه دلته آباد ؤ او ۳۰۰ راهبان پکې اوسیدل او ټول (هنایان) یعنی د خلاصون د کوچنی لارې د طریقې پیروان وو، که څه هم په دې وخت کې د ساسانیانو او تورکانو د جنگونو او له هغوی سره د یفتلي دولت د مقابلي په اثر د بلخ او باختراهمیت ډېر کم شوي ؤ

او تورکان د طخارستان د ادارې په خوښه له بلخ نه مرکز کندوز ته نقل کړ خو سره له دې بیا هم د بلخ کوچنی پاچهی ښار د علم او پوهې او مذهبي کانون مرکز گڼل کېده لکه چې د کندز تورکي خان د هېوان تسانگ څخه خواهش وکړ چې د بلخ ښار وگوري او سره له دې چې د ده د مسافرت له کرښې نه چپ دي، د هغه له معبدونو او عالمانو دې نالیدلي کتلي تیر نه شي او په نتیجه کې چینایي زایر په بلخ کې د آریانا له زښته زیات لوی بودايي عالم (براجنا کارا) سره ملاقات وکړ او خپل پاتې مسافرت یې په جنوب آریانا کې د ده په ملگرتیا او مصاحبت اجرا کړ.

بر علاوه له پورتنیو خان نشینو سیمو څخه ځینې نورې سمي (ښارونه) هم د طخارستان په ایالت کې شامل وو.

- (کو-زي-تو Kowh-si-to) یعنی خوست.

- (هي-موتا-لو Hi-mota-lo) یعنی درایم.

د چینایي زایر په یادداشتونو کې راغلي دي او د هغو ټولو څخه څرگندېږي چې لوی او کوچني خانان د تخارستان په درو او وادي گانو کې تیت و پرک وو. ۱

د هېوان تسنگ د لیکنې له مخې دا څو لاندې ټکي د پاملرنې او یادونې وړ ښکاري:

- په پورتنیو یادو شوو او یا وروستنیو روایتونو کې چې کوم ښارونه معرفي شوي او یا معرفي کېږي د هغوی په متعلق د هېوان تسنگ یادداشتونه ډېر ټکه، د پوره صراحت او وضاحت درلودونکي دي.

- د طخارستان د شهرت او عروج په وخت کې بلخ (کوچني ښار) بلل شوي دي، حال دا چې په تاریخي اثارو کې تر طخارستان زیات له بلخ څخه یادونې شوي دي ممکن په دې وخت کې طخارستان او د هغه مرکز کندوز د تجارتي، مذهبي او اداري موقعیت له مخې تر بلخ ممتاز موقعیت پیدا کړي و او بلخ په دې بودايي دوره کې هغه پخوانی برم او عظمت نه درلود نو ځکه هېوان تسنگ هغه د (کوچني شاهي ښار) په نوم یاد کړي و.

- بله موضوع چې طخارستان تر بلخ یو څه مهم تلقی شوي دي هغه ممکن د بلخ په نسبت د طخارستان د مربوطو سیمو پراختیا ده ځکه د کومو مهمو ښارونو څخه چې طخارستان یې احتوا کاوه بلخ په هغه کې شامل نه دي.

اصطخري د طخارستان ښارونه داسې معرفي کړي دي:

- خلم

- سمنگان

- بغلان

- سکنډ

- او الیزیا ولوالج (رستاق)

- طابقان (تالیکان یا تالیقان)

- ارهن

- روب

- داون

- سرای عالم

- خوست

- اندراب

- حذرگاه (۲۱۶ - ۲۱۷ مخونه)

ښایي وویل شي چې د طخارستان د پورتنیو ښارونو ځینې یاد شوي ښارونه دومره مشهور ښارونه نه دي.

خو یعقوبي د دې ښارونو له جملې ځینې ښارونه د بلخ مربوط بولي لکه چې وایي: هغه ښار ته چې خلم ورته ویل کیږي او هغه ښار ته چې سمنجان (سمنگان) ورته وایي او هغه ښار چې ولوالج (رستاق) ورته ویل شوي او هغه ښار چې (هوظ) ورته وایي او هغه ښار چې نورمن ورته ویل کیږي ۱

مگر دلته چې کومه خبره د یو څه تامل وړ ده هغه دا ده چې ممکن یعقوبي د نورو مؤرخانو په پرتله د طخارستان د سیمو او ښارونو له موقعیت سره دومره بلدتیا نه درلوده نو ځکه یې حتی په طخارستان کې د ننه ښارونه لکه رستاق هم د بلخ له مربوطاتو شمېرلی دي.

ابن حوقل بیا د طخارستان د ښارونو په اړوند داسې معلومات ورکړي دي: د طخارستان د پهلوی ښار طالیقان (طالقان) دي چې په هامون کې واقع دي او له غره څخه د یو غشي گوزارولو په مسافه لیرې پروت دي.

او بل ښار چې د تالیقان څخه وروسته دي هغه وروالیز (ولوالج او یارستاق) دي او په دې پسې اندراب دي.

اندراب یو ښار دي چې د غرونو په منځ کې پروت دي که د طخارستان د ښارونو په اړوند د مؤرخانو او جغرافیا لیکونکو او پوهانو پورتنیو څرگندونو ته

وکتل شي نو معلومه به شي چې په ټولو مواردو کې واحد مفاهيم افاده شوي او ممکن دغو ټولو له يوه ماخذ نه استفاده کړي وي او دا ځکه چې يو له بله سره دومره توپير نه لري.

د طخارستان کانونه:

طخارستان په خپلو يو شمېر سيمو کې سرشاره، قيمتي او بې ساری قيمت بها معدنونه لري. او ځای لري چې د قيمتي کانونو او (کريمه اجارو) سيمه يې وپولو چې د بيلگې په توگه د بدخشان لعل نړيوال نوم لري.

د طبيعت دا سرشاره شتمنی د طخارستان د لاندنيو سيمو په لمنو اوسينو کې پرتې دي چې په

لاندې ډول دي:

- لاجورد: په غنچ خواه، جرم او کران.
 - لعل: په غاران، زاورده.
 - مالگه: کلفکان، درونه، قرلق، ولوالج، چال او نمک آب.
 - چودن: فيض آباد.
 - سرب: زيبک.
 - ډبرو سکاره: نهرين، چال او تاله و برفک.
 - رانجه (سرما) نراک.
 - گوگرد: زيبک، سنگيچ، خان آباد سيمه، کران.
 - اوسپنه، اوشان.
- او داسې نور معدنونه چې د طخارستان په ځينو سيمو کې وجود لري.

د طخارستان د مرکزونو او ښارونو معرفي:

د طخارستان مرکز:

کندوز (د بي شمېرو لارو د تلاقي نقطه):

کندوز چې اوس د هېواد په اداري تشکيلاتو کې يو جلا ولايت دي پخوا يې نه يوازې د طخارستان د لرغوني ښار او مرکز حيثيت درلود بلکه د هغه د نوم د مفهوم له مخې دا يوه پخوانی مستحکمه او زړه کلا وه چې د پوځي ماهيت له پلوه يې خاص اهميت درلود په تاريخي مدارکو کې کهندوز، کهندژ، کهندز او قندوز يعنې د زړې کلا او پخې کلا په معنا وې او يا د کيان د قبيلې په انتساب سره (کيان ديس) يا (کيان دژ) ضبط شوي دي. او دا چې (ک) يې په (ق) لکه قندهار په معرفي شکل قندوز او پښتو

کندوز تعویض شوي دي.

که د کندوز د ښار او یا د هغه د نوم تاریخي سابقې ته نظر و اچول شي نو ویل شوي دي چې تورکانو د خپل مؤقت تسلط په دوره کې تخارستان د ملوک الطوائفي او داسې خان نشینو په صورت اداره کاوه چې شمېر یې د هېوان تسنگ د لیکنې په قرار ۲۷ خان نشینو ته رسیده او د ټولو مرکز د کندوز ښار و. که څه هم د بلخ د (یو- هو) په نوم او یا د (راجا گیریه) یعنی (کوچني پاچهي ښار) په صفت یادیده او د بودايي معبدونو د شهرت، د عالمانو او روحانیونو د ډېرښت له نقطه نظره یې زیات اهمیت درلود. خود تخارستان اداري مرکز په دې وخت کې د کندوز ښار و، کومې موضوع چې کندوز ته یې په تخارستان کې د مرکزیت اهمیت ورکړی و دا د نورو بیلگو په سر کې د هغه مهم او جغرافیایي ممتاز موقعیت دي یعنی کندوز د تخارستان د ایالت د ټولو سیمو په منځنۍ برخه کې پروت دي. په دې کې شک نشته دي چې کندوز د مذهبي مؤسساتو، فاضلاتو، عالمانو او نورو حیاتي مسایلو له نقطه نظره بلخ ته نه شو رسیدلای خو جغرافیایي او اداري موقعیت یې هغه تورکي خانانو ته چې په تخارستان باندې حاکمان وو ډېر اهمیت درلود.

کندوز د باختر له ښارونو او د قطعن او بدخشان له هغو هوارو سیمو څخه تقریباً په یوه فاصله پروت و دلته به بې مورده نه وي چې د کندوز اهمیت د هغو لارو د موقعیت په اعتبار معرفي شي چې له کندوز څخه د هېواد زیاتو بیلابیلو سیمو ته غزیدلي دي او په لاندني ډول پرې بحث کیږي.

کندوز یوه لار، د پامیرونو د یو شمېر لارو خولې ته او بلې لار د لویدیز باختر د وړانو علاقه سره نښلاوه.

همدا راز دوی نورې لارې هم موجودې وي چې یوه یې له کندوز څخه سیخه شمال پلو ته د اکسوس (امو) د سین په غاړه ختمېدله لکه چې همدا اوس د حضرت امام صاحب په سیمه کې یوه سمه لار له کندوز څخه د آمو سین سره نښلی او د کلای زال ډیرې مهمې خرابی او کنډوالی چې د افغاني هېواد یو ستر لرغوني ښار و د هغې په څنګ کې پرته دي. بله لیار د جنوب په استقامت د کندوز د سین د بهیدځي (مجر) په اوږو کې غزیدلي ده او د تخارستان مرکز یې د پلخمری او دوشي د خولې په حدود کې د هندوکش د شمالي لمنو له کرلیچونو او ژورو سره نښلاوه دا یوه داسې نقطه ده چې د هندوکش د جنوب دوی لویې لارې له شمالي لارې سره تړل کېدلي یوه یې هغه لویه تجارتی او کاروانی لار ده چې د (تاکزیلا) له ښار څخه لیشکلاواتي (چارسده) او پاروشاپورا (پینسور) په استقامت غزیدلي وه او د گندهارا، لمپاک (لغمان له علاقه څخه کاپیسا ته راتلله.

بله هغه لیار وه چې د اراکوزي له حوزې څخه د ارغند او سین د پاسنی بهیدځي په اوږدو کې راغزیدله د ژورو او کرلیچونو څخه وروسته په وجیرستان یعنی د جاغوري او ناور د دښتې په منځ کې د

خوادا (وردگو) خواته او د ارغندې له سیمې او د پغمان له لمنې اوسنې کوه دامن او کوهستان ته رسیدله او د غوري له درې او چار درې او کوشان له درې او اندراب څخه دوشي ته تلله. همدا شان د (شېر) له غاښې څخه تر تیریدلو وروسته (لکه اوسني شکاری درې چې اوس د موټرو سرک دي او په منځنیو پیړیو کې دالار د کاروانونو د تگ راتگ عمومي لار وه لکه چې د لرغونو کلاگانو په تیره بیا د (سرخشک) د ښار موجودیت دا نظریه تاییدوي، بیا د هندوکش د جنوب د مشهورې لیارې یو بل ښاخ دي د دوشي او کیله گۍ په برخه کې د کندوز د سین د مجرا سره نښلیده او د دې سین بهیدځي یوه طبیعي کرښه وه چې کاروانونه د هغې په اوږدو کې تر کندوز پورې تلل. لکه چې همدا نن که څه هم سرک له علي آباد نومي ځای څخه وروسته خان آباد پلو ته ورگوزي یو بل ښاخ د کندوز په استقامت سم امتداد پیدا کوي.

هېوان تسانگ په خپلو یادداشتونو کې کندوز د (هوه - Hwoh) په نوم یاد کړې دي. دا (هوه) ښار نه بلکې داسې سیمه گڼل کېدله چې خپل ځانته یې یو جلا مرکز درلود او د دې مفکورې او اهمیت په بنا اوس کندوز یو جلا ولایت دي چې دا دي دلته د هېوان تسانگ دغه یادداشتونه د دې موضوع د ښې څرگندونې سبب کېدای شي (دا سیمه هم د (تو-هو-لو) یعنې تخارستان د خاورې یوه برخه ده.

د دغې سیمې چاپیریال ۳۰۰ لري او د مرکز چاپیریال یې ۱۰ لري اوږدوالي لري. حکمفرمایي هلته نشته او ملک د تورکانو تابع دي. ځمکه یې یوه هواره جلگه ده چې په مرتب صورت پکې کرڼه کیږي او زیات حاصلات ورکوي ونې او بوتې پکې زیات شنه کیږي، زښته زیات گلان او میوې لري آب و هوا یې نرمه او په زړه پورې ده، خلک یې زیات امانت کار دي، نارینه یې طبیعتاً چابک او زرنگ دي او ورین لباس اغوندي.

د دیانت له نقطه نظره زیاتره د بودایي مذهب پیروي کوي او ځینې یې په برهمنی آئین دي. دلته سل سانگارامي (بودایي معبدونه) او څو سوه تنه روحانیون شته دي چې د بودایي مذهب په چوکاټ کې د خلاصون دوو طریقو یعنې (لویې لارې او کوچنۍ لارې) په قوانینو کې معلومات لري او په دواړو مسلکونو باندې عمل کوي.

پاچا د توکیو (تورکانو) له تېر څخه دي او د اوسپنې دروازې لري د جنوب په ټولو درو او کوچنیو ریاستونو باندې د ده حکم چلېږي او د مرغه غوندي خپل ځای بدلوي را بدلوي او همیشه په دې ښار کې نه اوسېږي. ۱

قندوز د تاریخي اثارو د اهمیت له مخې:

قندوز یا (کهن دز) چې د خان آباد د لویدیځ په ۲۴ کیلومترۍ کې پروت دي په پخوانیو دورو کې یې خاص تاریخي اهمیت درلود او د تخارستان پایتخت ؤ.

د یفتلي دولت په دوره کې تر دوو زرو کلونو زیاته موده د مخه له دې ښاخ څخه تجارتي مهمې لارې چې د هندو کش جنوبي صفحات یې د کوه دامن، کوهستان د شمالي صفحاتو سره نښلول دا ټولې لارې دي ښار ته رارسیدلي.

که څه هم د دې لارو په باب د مخه پراخ بحث وشو خو دلته د هغو د تاریخي اهمیت او ځینو نورو بیلگو په پام کې نیولو سره پرې بحث یې ضرورت نه دي.

قندوز چې د هندو کوه په شمالي صفحاتو کې د تخارستان او باکتریان تر منځه یو مهم تم ځای ؤ او د دې لویې تجارتي لارې څخه درې ښاخه بیلېدل.

- بونښاخ د بلخ په لور

- بل ښاخ د تخارستان په استقامت.

- او دریم ښاخ مستقیماً د آمو رود په لوري غزیدلي ؤ.

تر اسلام د مخه قندوز هم د بودا د مذهب له مرکزونو څخه یو مرکز ؤ لکه چې د مخه وویل شول چینایي نامتو سیاح شون تونگ (هېوان تسیانگ) دا ښار د (هوه) په نوم قید کړې دي. بودایي معبد دلته موجود ؤ او څو سوه روحانیون دلته اوسیدل د اسلام د منځنیو پیریو جغرافیا لیکونکو له قندوز څخه تذکرات لري.

قندوز په حقیقت کې هماغه قندز او هماغه عام نوم دي چې په دري ژبه کې (قله کهنه) یا کهن دز په ځای استعمال شوي دي.

په ۱۹۳۶ میلادي د تصادف له مخې د هغه ځای د آهنگرانو د کلا څخه بودایي معبد کشف شو، څو کوچنۍ او لویې مجسمې ترې ترلاسه شوې، د دې مجسمو کتلو د اړکیالوژی، پوهانو (لرغون پیژندونکو) په نزد یو مهم اثر ایجاد کړ او دا نظریه چې ویل یې د افغانستان مجسمه جوړونه د گریکو بودیک د صنعت ایجادیت دي عوض کړه او موسیو هاکن په دې باب یو کتاب د باختر د صنعت په باب لیکلي دي او څرگندوي چې د قندوز مجسمې موږ دي ته گماری چې دا مجسمه جوړونه د باختر صنعت دي.

قندز د آمو رود د جنوبي غاړې نه تر علي آباد پورې تقریباً ۷۰ میله مسافه لري قندوز چې په یوه پراخ دښت کې موقعیت لري د تالیقان او اندراب رودونه ده له منځه تیرېږي او د قندوز زیاتره سیمې د دې رودونو په واسطه خړوبیږي.

د قندز ښار په تاریخې دورو کې هرې برخې ته چې د دې پراخې سیمې څخه نقل مکان وکړ خو ځلي وړان شوی او ودان شوی دی.

د قندز پخوانی ښار د هغه د بالاحصار سره یو ځای په اومه هجري پېړۍ کې ودان شوی او د ټول تخارستان مرکز شو، تر دې وروسته بیا داله گولو ډگر وگرزید او وړان شو د قندوز بالاحصار له یوې پېړۍ راهیسې بیخي ویجاړ شو.

څرنګه چې د اقتصادي مسایلو له پلوه د قندوز موقعیت ډېر مهم دي نو ځکه یې په ۱۳۱۳ هجري شمسي کې د دولت پاملرنه ځانته راګرزوله او د یو عصري ښار په شکل بیا له سره جوړ شو.

اوس د پنبې او صابون جوړولو او د سپین زر غوړیو فابریکې پکې موجودې دي او صنعتي ښار دي. ۱

کندز د لرغوني مستحکمې کلا په توګه

کندوز د وتلي جغرافیایي او پوځي مناسب موقعیت له مخې نه یوازې یو تجارتي، مذهبي او اداري مرکز ؤ بلکه د دې تر څنګه یوه پخوانی کلا، مستحکمه کلا یوه چونی او بالاحصار هم ؤ او زموږ د لرغوني هېواد د پخوانیو استحکامې دژونو څخه شمېرل کېده او که د تاریخي اسنادو په استناد د دې پخې کلا مشخصات وڅیړل شي، نو ویل کېږي چې د آریایي قبیلو څخه په غیر نور پوونده قبایل هم د منځنۍ آسیا څخه د آمو سین د دې غاړې سیمو ته د مهاجمو مهاجرو په بڼه راتلل او تلل او کله کله به یې د خپلو ګاونډیو قبایلو د فشار له امله دې سیمو ته په مهاجرت مجبوریدل، چې د دې مهاجرو قبایلو تر راتګ وروسته د باختري دولت او مدنیت د پاره یې یو لوی سرخوږي رامنځ ته کړ. د باختر حکومت هم د دوې د تهاجماتو د مخنیوي په مقصد تدافعي استحکامات تاسیس کړل او د هغوی له جملې څخه د ډېرو زرو ودانیو پاتې شونې اثار اوس هم باقي پاتې دي چې اغلب احتمال لري د کندز (زړه کلا) هم په اصل کې لکه د مخه ورته اشاره شوی وه (کیان دیس) یا (کیان دژ) لکه گردیس او گردین وي چې د باختر د کیاني کورنۍ د حکومت په وخت کې یوه پخه چونی او بالاحصار ؤ. ۲

په یو بل روایت کندوز یا کهندز چې د زړې کلا معنا افاده کوي او د پورتنۍ لیکنې له مخې دغې زړې کلا یوه جنگي کلا یعنې پوځي چونی او بالاحصار هم درلود چې د هغوی په پخوالي او اهمیت یې دلالت کاوه. ویل کېږي چې قندوز د هندوکش په شمال کې د باختر ولایت او تخارستان ولایت په منځ کې د اوسني خان آباد څخه ۲۴ کیلو متره په لېرې مسافه پروت دي، او د منځنۍ پېړۍ را په دیخوا چې جوړ شوي دي د کوهنډز یعنې لرغوني مستحکمې کلا او د قندوز په نوم یادیده او د افغاني پنبې د مهم

۱ شهرهای آریانا، محمد عثمان صدقي، ۷۳-۷۴ مخونه

۲ خیر محمد ساد، لرغوني آریانان، ا.ع. دولتي مطبعه، ۱۳۶۳، ۷ مخ

مرکز په نوم یې شهرت درلود (فضل احمد رهنمای افغانستان شماره ۱۲، ریاست مطبوعتو ۱۳۲۸، مطبعه عمومي کابل).

د کهنډز دا تاریخي کلا زیات تاریخي واقعات لري چې له دې جملې څخه د بیهقي تاریخ د ۷۴۱ مخ په حواله د ۴۲۰ کال یوه پېښه بیان شوي او د دې کلا د پوخوالي د اثبات د پاره ښه دلیل کیدای شي لکه چې وایي:

... په دې سیمه کې یو سړي ؤ چې علي قهندزي یې ورته وایه او یو وخت یې په دغه ولایت کې تیر کړي ؤ، غلاګانې او لوتماری به یې کولې، د سیمې یو شمېر مفسدین ور سره ملګری شوي وو، دوی به کاروانونه لوټول او په کلیو کې به یې ډاکي اچولي، تر څو چې دا خبر امیر (مسعود بن محمود غزنوي) ته ور ورسید هر څومره چې یسې د خپلې شحنه (کوټوالي) ډلې ور پسې ولیرلې د ده شرارت دفع نه شو ځکه چې علي قهندزي په یو ځای کې چې کهندزي یې باله او یو قوي حصار ؤ هستوګنه درلودله.

دغه حصار د غره پر سر یو سوري درلود او هغه د جنگ له لارې نیول کېدای نه شو. ۱
د پورتنی اثر په یوه بله برخه کې ویل شوي دي چې بالاخره امیر په یو چال سره دا کلا د علي سره یو ځای ونيوله او ورانه کړای شوه (سنه ۴۳۰ هجري قمری). ۲

برنی طخارستان او ښکتنی طخارستان:

د دې د پاره چې د طخارستان د ښارونو او مهمو محلونو پر مبحث په مشخص او ټاکلي شکل کتنه او څیړنه شوې وي، نو په کار دي چې په عمومي صورت یې په دوو عمده برخو برنی طخارستان او ښکتنی طخارستان جلا کړو او په هر یوه برخه په جلا جلا توګه بحث وکړو که موضوع د طخارستان په دوام وڅیړل شي نو له یوې خوا به مبحث ډېر اوږد او غیر مشخص شي او د بلې خوا به په یوه معین چوکاټ کې هغه تصنیف شوي نه وي او موضوعګانې به په یوه ټاکلي استقامت کې تر څیړنې لاندې نه وي نیول شوي.

لکه چې د مخه څرګنده شوه په تاریخي منابعو کې په عمومي شکل طخارستان د برنی طخارستان چې د بدخشان څخه عبارت دي او ښکتنی طخارستان چې د قطغن څخه عبارت دي او د دواړو واحد مرکز د کندوز لرغوني ښار ؤ.

۱ تاریخ بیهقي، ابوالفضل محمد بن حسین بیهقي، طبع کتب، مطبعه دولتي، ۱۳۶۳، ص ۷۴۱

۲ همدغه اثر، ۷۴۴ مخ

او دا هم د برنی تخارستان معرفي:

۱- برنی تخارستان (بدخشان)، (د نجیبه ډبرو د کانونو او د طبیعت د عجایبو

وطن)

برنی تخارستان چې د مشهور او تاریخي بدخشان څخه عبارت دي یوه ډېره لرغوني تاریخي، اقتصادي، فرهنگي او اداري سیمه ده چې د ورینمو مشهوره تجارتي لار پکې تېره شوې په بدخشان یا په نړیوال کچ د لعلونو په وطن شهرت لري لکه کله چې د لعل نوم اخیستل کیږي نو دواړه د سړي په ذهن کې د بدخشان نوم هم مجسم کیږي برنی بدخشان په تاریخي منابعو کې کله د تخارستان یوه مربوطه سیمه او کله کله هم د تخارستان د ایالت په خوا کې یوه جلا ایالت ښودل شوي دي، چې په دې دواړو صورتونو کې هغه یو شان له برمه ډک تاریخي مقام لري.

د برنی تخارستان (بدخشان) موقعیت او څلور خواوې:

بدخشان چې پخوانی نوم یې (بلخشان) و یعنې د یاقوتو وطن دا یو لرغوني ښار او پخپله د بدخشان د ولایت مرکز و، مگر نن د هغه اصلي موقعیت مجهول او مشکوک دي.

احتمال لري چې لرغوني (بلخشان) د همدې اوسني فیض آباد په محل کې چې د بدخشان د ولایت مرکز دي واقع دي، ځکه چې د دې سمسوري ناوې مرکزیت همدا مقام تشکیلوي. ۱

برنی تخارستان (بدخشان) د ښکتنی تخارستان (قطغن) په شمال کې د ختیز طول البلد په ۷۰ درجو، ۴ دقیقو او ۳۶ ثانیو او شمالي عرض البلد ۳۶ درجو، ۵۵ دقیقو او ۱۶ ثانیو او همدارنگه په ۷۱ درجو، ۱۵ دقیقو او ۱۸ ثانیو د ختیز طول البلد او د شمالي عرض البلد په ۳۷ درجو، ۲۹ دقیقو او ۵۰ ثانیو کې واقع دي. ۲

رهنمای قطغن د بدخشان په اثر کې د بدخشان حدود داسې ښودل شوي دي:

بدخشان د کابل په شمال کې د آمویه (پنج سین) په غاړه پروت دي چې:

- جنوب ته یې: د هندوکش غر.

- ختیز ته یې: چترار، شغنان او درواز.

- لویدیز ته: کلفکان او د قطغن سیمې.

مگر د برنی تخارستان د مفهوم او برخې په اعتبار یې څلور خواوې یې داسې معرفي شوي دي:

- له شمال څخه: د آمویه سین.

۱ شهرهای آریانا، ۲۲ مخ

۲ پښتو آریانا دایره المعارف، ت ۴، ۳۷۲ مخ

- د لویدیز له خوا: د قطغن ولایت.
- د ختیز له خوا: چترال او ختیز ترکستان.
- د جنوب له خوا: د هندوکش د غرو په سلسلو پنج دریا (آمویه سین) د هغه په خوا کې بهیري په برنی تخارستان کې یو لړ لور غرونه شته دي چې د هغوی په لمنو کې شتمنی او سمسوري درې او بیدیاوې لیدل کیږي. ۱

برنی طخارستان (بدخشان) د مؤرخانو او جغرافیا لیکونکو په اثارو کې:

په تاریخي اثارو کې د برنی تخارستان د زیات شهرت د ورېښمو د مشهورې لارې پورې تعلق درلود، چې دا لار په لرغونو دورو کې ډېره مهمه تجارتي لار وه چې ختیز چین یې د اروپا سره نښلوه. بدخشان زموږ د هېواد د ډېرو لرغونو ښارونو له جملې څخه دي چې تر میلاده دوه پیړۍ د مخه په چینایي منابعو کې د (Ts-Nag-Ling) (د پیازو غر) په شکل راغلي دي او په ۵ او ۶ میلادي پیړۍ کې چینایانو دا ښار د تخارستان سره یو ځای ذکر کړې دی.

د بدخشان نوم د هېوان تسنگ په سفرنامه کې د (پو-تو-شینگ-نو - Po-to-char-no) په شکل پاسنی سیمه راغلي چې په ظاهره سره همدا بدخشان دي. په (یوان شي) کې هم د (با-دو-ها-شینگ) نوم د (سي-باي-تي) په لست کې لیدل شوي دي. ۲

د بدخشان د سیمې د شتمنی او نامتو والی په باب په حدود العالم کې راغلي دي: بدخشان شهرست بسیار با نعمت و جای بازرگان و اندروی معدن سیم ست و ازو بیجاده و لاجورد و از تبت بدانجا برند.

یعقوبي بدخشان په دریمه هجري پیړۍ کې د طخارستان د مربوطاتو څخه شمېري او لیکي: «و مملکت حمارک، پادشاه شغنان و بدخشان و رود خانه بزرگ که تا شغنان می رسد از آن است و اینها همه اش مملکت طخارستان علیاست»

اصطخري د بدخشان د ښار په متعلق داسې یادونه کوي:

بدخشان یوه سیمه ده، ښار او کلي لري او کلي ته یې بدخشان وایي. (۲۱۷) مخ نوموړي مؤرخ د بدخشان د شتمنی او سمسورتیا په هکله وایي:

بدخشان آبادې ناحیې لري د (جریاب) د سین په غاړه ډېر باغونه لري له بدخشان لعل تر لاسه کیږي او لاجورد. د بدخشان په غرونو کې ډېر معدنونه دي او په بدخشان کې مشک زیات پیدا کیږي. بدخشان له ډېرې لرغوني زمانې څخه د قیمتي ډبرو د درلودلو په وجه په تېره بیا د لاجوردو او

۱ پښتو اریانا دایره المعارف، ۴ ټوک ۳۷۲ مخ

۲ مرحوم حبیبی لیکنه، اریانا مجله ۳۱۹ گڼه، ۳ مخ

لعلونو د لرلو له کبله تر یو ال شهرت لري لکه چې ابن هوقل په دې تړاو لیکي:
له بدخشان څخه ډېره ښه بیجاده (سور یاقوت، عقیق او کهربا) او نورې قیمتي ډبرې چې په ښکلي
توب او رونق کې یاقوتو ته پاتې کیږي، لاس ته راځي، دا قیمتي ډبرې په خاورین او امانی (اناری)، سرو
(احمرقانی) او سرابي رنگونو دي او هغه اصلي لاجورد دي.

د بدخشان په غرونو کې زیات ډول ډول معدنونه شته دي او په زیاته اندازه تبتی مشک دي ښار ته
راوړل کیږي او له دې ځایه یې وځان (واخان) ته وړي.

اصطخري د مقدسې له قوله په څلورمه هجري پېړۍ کې داسې وایي:
په (واخان) کې سپین زر او سره زر زیات دي له اوبو څخه زر دلته تر لاسه کیږي او د رودونو په واسطه
راڅرگند کیږي، خلک یې راټولوي او د (واخان) په حد کې بدخشان د تبت د پولې سره نښتې دي.
د جواهرو دکان په خوا کې یوه کلا ده چې د «زبیده» د هارون الرشید د میرمنې د کلا یعنی د دې په
نوم جوړه شوې ده او د بدخشان له یاقوتو او لاجوردو سربره د بلور تیرې او پا زهران تیرې (شنه او خر
رنگې تیرې) هم په دغه ایالت کې شته دي.

اسبست چې عربان ورته حجر الفتیله وایي هلته په بدخشان کې موندل کیږي دا یوه محترقه ماده ده
او له دې مادې څخه څراغ او فتیله جوړوي، مقدسې زیاتوي د دې مادې څخه د دسترخوان ټوټه هم
اوبدې او هر کله چې په غوریو غوره شي دا کفایت کوي چې په ډېر کم وخت کې یې تنور ته واچوي او
هلته په بشپړه توګه پاک کیږي.

په همدې توګه د څراغ فتیله (باتی) ترې جوړوي او هر کله چې خیر نه شي او یو څه وخت یې په
لمیدونکي اور کې رډي تر هغې چې پاکه شي، همدا شان په بدخشان کې یو ډول تیرې هم موندل کیږي
کله چې یې په تور تم کوټه کې کیږدي نږدې شیان روښانه کوي.
قزویني هم تقریبا د پورتنۍ قول په تایید لیکي:

په بدخشان کې زیات جواهر او د لعلو ډبرې موندل کیږي چې یاقوت ورته وایي. همدا راز زیاتوي
عام وګړي معتقد دي چې حجر الفتیله د یو هغسې مرغه وزر دي چې که یې په اور کې واچوي نو نه
سوزي.

په بدخشان کې د یاقوتو کانونه خورا زیات دي، د میګان د ښار په شاوخوا کې دا کانونه وجود لري
او د سپینو زرو معدن ته نږدې دي. ۱

په هفت کشور صورت الاقالیم، تالیف، ۷۴۸، کې د بدخشان د لعل په هکله داسې راغلي دي:
پخوا لعل نه ؤ او په هیڅ کتاب کې هم له لعلو څخه کومه یادونه شوې نه ده.

وايي يو وخت په بدخشان کې يوه سخته زلزله وشوه او ټول غرونه ونړيدل دا وه چې يو کان راښکاره شو چې په لومړي سر کې سور و، بيا ژير، شين او بنفش، ۸۶ مخ. همداراز په هفت اقليم کې د (احمد رازي تاليف، ۱۰۱۰ هجري، په ۹۶ مخ کې راغلي دي: بدخشان به کسرت مراتع و وفور مراسيع و زيادې انهار و بسيارې اشجار و اثمار خجلت کشمير و غيرت قندهار است.

و اهل ديار اکثراً الوس و احشام اند و بناً به لطافت آب و هوا و کثرت سبزه و چلکا هميشه در صحرا به سر می برند و اسپان قوی، قوايم فراخ، کفل میان لاغر (سرين میان لاغر) در میان ايشان بسيار است اگرچه معادن بسيار در آن ديار باشد، اما آنچه توان ذکر کرد کان لعل و لاجور است. ۱
بناغلي صدقي وايي چې اوسنی بدخشان چې د لان شي په نوم هم يادیده د تاهيتا پایتخت چې د چين په امپراطور سفيرد يو چيانو سره هغه په ۱۲۸ قمري ميلادي کې ليدلي و، او د هغه موقعيت په اوسني بدخشان کې بولي.

د بدخشان د قيمتي ډبرو کانونه:

لکه په مخکيني بحث د مؤرخانو او جغرافيه ليکونکو په يادونو کې ليدل کيږي بدخشان د معدنونو له بابته يوه ډېره بډايه او سرشاره سيمه ده، د لعلونو، لاجورود او نقرې (سيم، سپين زرو) لوی تجارتي مرکز و، او دا قيمتي معدنونه د بدخشان په لاندنيو سيمو کې موجود وو.

- سره زر: په ديشو، راغ او د کوکچې په سين کې
- لاجور: په کران منجان کې
- اوسپنه: د فيض آباد د شمال ختيز په ۱۴ ميلې او تورو سيمو کې
- کاولين (د لوبنو خټه) په اشکاشم کې
- گوگرد: په زيباک کې. ۲

د برني طخارستان ښارونه:

د بدخشان ښارونو او مهم محلاتو په لاندې ډول دي:

- جرم
- ولواليز
- فيض آباد
- شهر بزرگ

۱ جغرافيايي تاريخي افغانستان، ۲۰۰۲، ۲۰۰۷ مخونه
۲ پښتو آريانا دايره المعارف، ۴، ت، ۳۷۲ مخ

- اشکاشم

- راغ

- کشم ۱

د فیض آباد ښار د بدخشان د مرکز په هیټ:

د فیض آباد نوم دومره تاریخي سابقه نه لري ځکه چې دا د دې ښار د راوړوسته وختونو نوي نوم دي. د فیض آباد پخواني نوم (جوزگون) یا (جوزون) د غوزانو درې په نوم یادیده او اوس ورته فیض آباد وايي. دا چې د جوزگون د دري نوم څنگه او څه وخت په فیض آباد واړول شو حقیقت دا دي چې په پخوانیو زمانو کې د بدخشان ولایت (فیض آباد) کې د جوز (غوزانو) ونې ډېرې وې نو ځکه دا سیمه جوزگون یا جوزون دره بلل کېدله چې معنایې د چار مغزو دره ده.

په ۱۰۱۹ هجري قمري د بدخشان مرکزیت چې په خنجان کې ؤ فیض آباد ته را انتقال شو بیا هم تر دې وخته پورې دا ځای د جوزون په نامه یادیده، تر دې چې د حضرت محمد (ص) د مبارکې خرقې چې (ویس قرن) ته ورکړې شوي وه او سلسلتاً بیا بلخ ته ورسول شوه نو له هغه ځایه د محمد شیخ ضیا او شیخ نیاز په واسطه جوزون ته راوړل شوه، دا وه چې د هغې خرقې شریفې په احترام یې د جوزون نوم د تبارک په ډول په فیض آباد واړوو.

وروسته بیا د احمد شاه بابا په امر ۱۱۸۲ هجري قمري دغه مبارکه خرقه له فیض آباد څخه کندهار ته راوړل شوه. ۲

په تاریخي اسنادو کې د جوزگون جغرافیایي موقعیت داسې ښودل شوي دي:

جوزگون د ختیز طول البلد په ۷۰ درجو، ۳۲ دقیقو او ۲۴ ثانیو او شمالي عرض ابلد په ۳۷ درجو ۶ دقیقو تر منځ پروت دي.

په یو بل روایت کې د جوزگون په اړوند داسې معلومات وړاندې شوي دي جوزگون په تخارستان کې یو ښار دي چې د جوزون د رود په غاړه پروت دي او د ختیز خواته یې د کوچېه سین موقعیت لري او د بدخشان د اعلیٰ حکومت مرکز دي دا ښار دومره تاریخي سابقه نه لري ځکه چې په ۱۱۰۳ هجري قمري کې د بدخشان د میریاز بیگ خان له خوا بنا شوي دي او پخوا یې یوازې د جوزون یا جوزگون د هماغه رود په نوم شهرت درلود.

څرنگه چې په پورتني نېټه خرقه مبارکه د میریاز بیگ په واسطه دې ځای ته راوړل شوه نو په دې مناسبت په فیض آباد ونومول شو.

۱ جغرافیایي تاریخي افغانستان، ۳۴ مخ

۲ پښتو آریانا دایره المعارف، ۷ ت، ۶۸۶ مخ

دلته په دې ټکي يو څه تامل په کار دي چې په مخکيني قول جوزگون ته د خرقې مبارکې راوړونکي محمد شيخ ضيا او شيخ نياز معرفي شوي وو.

احتمال لري چې نوموړو دوو شيخانو د ميريار بيگ په امر مبارکه خرقه دي ځای ته راوړې وې نو ځکه يې په دې ډله کې دې هم معرفي شوي دي.

د فيض آباد ښار د شاه امان الله تر دورې پورې د بدخشان مرکز ؤ او د جرم، رستاق، زيباک، شغنان، واخان، راغ، شهر بزرگ، يفتل، کشم او دا هم يې د مربوطاتو څخه وو.

پخپله فيض آباد ۵۸ کورونه او د هغه په نورو ۷ کليو کې ۴۱۸ کورونه موجود وو.

د فيض د ښار بازار درې زره دکانونه درلودل. په دې ښار کې درې جامع يو سراجيه سرکاری رباط، درې کاروانسرايونه، پنځه مدرسې او دوه سرکاری باغون موجود وو. ۱

د تاريخي پيښو په ترڅ کې په ۱۸۲۰ ميلادي مراد بيگ قندوزي دا ښار وران کړ او وگړي ورته کندوز ته را انتقال کړل مگر د امير عبدالرحمن خان په وخت کې بيا له سره آباد شو او ورپسې وروسته د سوداگرۍ د پر مهم ځای وگرزید.

دا سيمه زرخيزې ځمکې، پراخ او زښته زيات باغونه لري.

د بدخشان ولايت اصلي مرکز د (بدخشان په همدې نوم موجود ؤ، خو په تاريخ کې نور معلومات نه دي ورکړ شوي او داسې ښکاري چې د بدخشان په نوم د پخواني ښار محل په همدې فيض آباد کې ؤ. ۲

د ولوالج (رستاق) ښار:

رستاق چې د (رستا) له کلمې راوتلي او د کلي په معنا دي د بدخشان يو لرغوني ښار دي چې پخواني نوم يې (وروالينز، (ورواليج)، (وليواليج) او (لواج) دي. د خلم ختيز ته د دوو ورځو د لارې په فاصله موقعيت لري.

ابن حوقل او نورو مؤخذونو د (د وروالينز څخه په څلورمه هجري پيړۍ کې د يو ښار په نوم يادونه کړې ده او س په دغه سيمه کې په دې نوم کوم ښار نشته دي خو څه رنگه چې په سفرنامو کې د هغه موقعيت ښودل شوي دي نو په دغه مقام ولواج او يا اوسنی رستاق موجود دي. ۳

او داسې ښکاري چې د رستاق د ښار پخوا په پورتنيو نومونو يادیده.

د راوړوسته وختونو په آثارو کې د اوسني رستاق په متعلق داسې ليکل شوي دي:

رستاق تخار ولايت يو غرنی حکومت دي چې څلورو خواوو ته يې لوړ لوړ غرونه پراته دي او مشهور

۱ رهنمای قطغن و بدخشان ۷۴، ۱۷۷ مخ

۲ آريانا مجله، ۹ گڼه، ۱۳۲۳، ۲۷ مخ

۳ شهرهای آريانا ۹۷ مخ او آريانا مجله، ۱۰ گڼه، ۱۳۲۳ شمسي، ۲۹ مخ

غریبې د خواجه سرخ د غره په نامه یادېږي، رستاق د سمندر له سطحې څخه ۱۴۶۸ متره لوړ دي او په دویمې کې یې د تودوښي درجه د فاون هیت ۹۵ درجو ته رسېږي.

د کوکچې مهم او مشهور سین په دې سیمه کې بهیږي، د دې سین سرچینه د بدخشان په جرم کې ده او وروسته په امو ورگدیږي، په رستاق کې زیاتې چیني شته دي او پوره گټه ترې اخیستل کېږي. ۱

په یو بل روایت کې ولواج چې د بحر له سطحې څخه ۴۷۷۰ فته جگ دي ښاریې ۳۰۰۰ دکانونه لري د کسبگری، عمومي گذرونه او بیا هر یو یې خانگري گذرونه لري چې شمېر یې ۳۴۴ ته رسېږي. رستاق درې کاروانسرایونه، ۳۰ جامع او څلور مدرسې لري، په ۸۴ کلیو کې یې ۴۰۲۵ یا ۳۹۲۹ کورونه موجود دي.

د ولواج تودوښه زیاته او وگړي یې سپین څېره دي او زیاتره سوداگری یې د بخارا سره ده د پېښور او چترال سره هم تجارتي لارې لري. ۲.

چاه آب:

د رستاق له مربوطاتو څخه یو محل دي ۳۱ کلي او گذرونه لري او ۱۹۵۷ کورونه پکې موجود دي. ورقت دینګي قلعه څخه ۹ کروه لیرې پروت دي او د بحر له تله ۱۹۲۰ فته جگ دي. د چنگیزی ناورین د مخه پکې ۶-۷ کلي موجود وو چې په دغه پېښو کې بیخي وران شول او یوازې ینګي قلعه ترې پاتې شوه. (همدغه اثر، ۴۰۱ مخ)

کاکا:

کاکا د رستاق د مربوطاتو څخه دي د ورقت نه ۹ کروه فاصله لري له بحر ۱۹۰۰ فته لوړ دي او د کوکچې رود هم ترې دغومره لېرې بهیږي.

د ینګي قلعه ښار:

تر اسلامي دورې د مخه ینګي قلعه د (نومي) په نوم شهرت درلود او د یو لوی افغاني ولایت مرکز و. د دې ولایت والي د آمو د سین د دواړو غاړو په سیمو حکومت کاوه. د دوشني، ختلان او نورو سیمې د دې ولایت پورې تړاو درلود. د اسلام په لومړیو کې دا ځای د احنف بن قیس په واسطه فتح شو او د احنف د قلعه په نوم مسمی شو، د مغلي او ترکانو د تسلط په موقتي دوره کې دا ځای د (ینګي قلعه) په نوم یاد شو او ترننه پورې په دې نوم یادېږي.

۱ پښتو آریانا دایره المعارف، ۶، ت، ۱۳، ۷۱ مخ

۲ رهنمای قطن و بدخشان، ۳۸۲-۳۸۱ مخ

ينگي قلعه د چاه آب د سيمې په لويديز کې او د فرخار د سيمې په جنوب کې د آمو دريا په جنوبي غاړه کې د يو کوچني کلي په شکل موقعيت لري، مگر په تاريخي دورو کې له فرخاره تر کوچې پورې د ۴۲ ميلو په اوږدوالي او ۹ ميلو په پسرور پرته ده او د آمو دريا بې له منځه تيرېږي. ينگي قلعه د طخارستان د ډېرو په زړه پورې او بديعو ښارونو څخه يو ښار دي. ۱ د رهنمای قطغن د بدخشان د ليکنې له مخې ينگي قلعه چې له چاه آب څخه ۶۱ (کروه ۳۲ کيلو متره) لري موقعيت لري له بحره ۲۱۷۰ فته جگ او په ۲۰ قشلاقونو کې ۱۶۳۰ کورنۍ لري. (۳۹۸ مخ)

جرم او د هغه تگابونه:

جرم د فيض آباد د ښار څخه ۱۵ گروه لېرې پروت دي او له بحره ۵۶۵۰ فته جگوالي لري د (دان خاش) له ښاره ۶ گروه لېرې دي او د کوچې سين بې له منځه تيرېږي د خلکو عمومي کسب يې د کوچې په سين کې د زرو چنول دي.

د کوچې سين د بهارک لاندې د يو پراخ دښت په وروستۍ برخه کې د وردوج د سين سره ورگډېږي او د فيض آباد ښار ته بهيرې او مخ په انجمن او منجان ځي.

جرم چې د بدخشان په ولايت کې اوس هم يو آباد ښار دي.

يعقوبي د نهمې پيرې جغرافيه ليکونکي هغه د ختيزو وروستينو ښارونو څخه بولي چې د بلخ يوه برخه او د تبت د مملکت د لارې په سر پروت ؤ، شهرهاي آريانا دا قول تاييد کړي دي. ۲

د جرم تگابونه:

۱- د يمگان تگاب:

د جرم د سيمې دواړه خواوې او تر هغه ښکته د کران تر تنگي پورې يمگان بلل کيږي د آريانا مجلې په يوه لومړنۍ گڼه کې د يمگان په متعلق داسي معلومات ورکول شوي دي:

يمگان يوه سيمه ده د بدخشان په جنوب کې چې څلور خواوې يې په دې ډول دي:

- د شمال خواته، فيض اباد.

- جنوب خواته: نورستان.

- د ختيز يوه برخه په چترال او (دوراه) په مشهور غر او څه برخه يې د زيباک په سيمه او يوه برخه يې د وردوج او بله برخه يې د (پرديو) او سرغلام په سيمو.

- له لويديزه: په خاشن، ځينې برخه يې په اشکان، يوه حصه يې د کشم په پولو څه برخه يې په فرخار

او اورسیچ او یوه حصه یې په پنجشیر تړلې ده.

د یمگان اوږدوالي له شماله تر جنوبه ۷ منزله او پسرور یې له ختیځه لویدیز ته په ځینو برخو کې د یوې ورځې لار په فاصله او په لیریو برخو کې د ۲-۳ ورځو د منزل په اندازه دي.

که چېرته څوک وغواړي د دې سیمې په اوږدو کې داسې مزل وکړي چې هره ورځ ۱۶ میله مزل وکړي نو باید چې ۷ ورځې مسافت وکړي کوم منزلونه چې په دې لار کې پراته دي د مزار او خواجه ابدال څخه عبارت دي منتها دا منزلونه د دې سیمې په شمال کې پراته دي جنوب خواته لومړي جرم بیا اشکان دریم حضرت سید، یعنی د حضرت حکیم ناصر خسرو علوي مزار، څلورم د لاجوردو د معدن، پنځم اسکارز یعنی د کران د سیمې مرکز، شپږم شهران چې د منجان په سیمه کې پروت دي، اوم د منجان هغه سرحد چې د یمگان د درې او نورستان تر منځه حد فاصل تشکیلوي.

دا ټولې درې په تاریخي مفهوم سره د یمگان په نوم یادېږي او د دې سیمې وگړو ته یمگي یا یمگاني ویل کېږي، دا ناحیه د (یمگ) په معنا افاده کېږي.

اوس د یمگان دره په هغه ځای اطلاقېږي چې د بدخشان د خرم د حکوم مرکز ترې پیل کېږي د لاجوردو د معدن په نقطه یعنی د رباط په کلي پای ته رسېږي په دې معنا چې اوسني یمگان له شمال څخه جنوب ته د څلور ورځنۍ لارې په پراختیا کې مگر طبیعي او تاریخي حدود یې یمگان دي. ۱
شهرهای آریانا کتاب په ۱۰۲ مخ کې لیکلي دي چې یمگان د بدخشان په ایالت کې یو ښار و چې د هغه په خوا کې د سپینو زرو، بلخش یا قوت او بالاس معدنونه موجود وو.

۲- د جرم وردوج تگاب:

د وردوج تگاب د جرم له ملحقاتو څخه یوه شرقاً او غرباً غزیدلي دره ده چې رود یې له زیباکه راوځي او د بهارک په لاندنۍ برخه کې د کوچې پر سین ورگډېږي، بهارک ته نږدې تر زیباکه پورې یې اوږدوالي ۲۸ کړوه دي لکه چې د بهارک د سراجیه رباط څخه د چاکران د سراجیه رباط پورې دوو وردوج تگاب ۸ کړوه لېرې پروت دي او له هغه ځایه د سفیدي درې تر رباط پورې هم ۸ کړوه مسافه ده.

د دې پسرور په ځینو ځایونو کې نیم کړوه ۱۰۰ متره او په ځینو برخو کې تردې کمتر دي. پخپله وردوج دوه رباط لري یو یې د چاکران رباط دي چې د بحر څخه ۶۱۰۰ متره لوړ دي او بل یې د سفید درې رباط دي چې ۷۷۰۰ فته جگوالي لري.

د وردوج د درې په ۳۲ کلیو کې ۵۴۴ کورونه شته چې د نفوسو شمېر یې ۴۰۰ تنو ته رسېږي. ۲

۱ د شاه عبدالله بدخشي لیکنه، آریانا مجله، ۱ گڼه، ۱۳۲۳، ۴۵ مخ

۲ رهنمای قطغن و بدخشان ۲۲۰ مخ

۳- د بهارک او زرديو تگاب:

د جرم د درې دريم تگاب د زرديو تگاب دي چې د بهارک ټوله آبادي د دې تگاب په واسطه ده، د دې درې مرکز د بهارک قشلاقونه تشکيلوي چې په وروستۍ برخه کې يې زرديو موقعيت لري د زرديو تگاب شمالاً او جنوباً غزیدلي دي

څرنګه چې زموږ په هېواد کې دوه نور تگابونه لکه د کاپيسا تگاب او شيرين تگاب هم شته او نور زيات شمېر تگابونه شته او که په لنډه توګه يې د معنا څېړنه وشي، نو تگاب، تگاب دي چې معنا يې تګ، آب، يک آب، باريک آب، د اوبو لاندې په پښتو نړۍ اوبه او يا د هغې درې مفهوم هم افاده کوي چې اوبه يا رود په کې بهيري

بهارستان (بهارک) ښار:

بهارستان د جرم يو مشهور ځای دي، د سمندر له سطحې څخه ۵۵۰۰ فته لوړوالي لري د زرديو د ميوجوج څخه ۴ کړوه لېرې په يو لور او هوا دار محل باندې پروت دي بهارستان ته چې د اسم تصغير له مخې بهارک هم وايي، د ده او د زرديو او سرغلان قشلاقونه په مجموع کې ۲۴ ته رسيږي چې ۶۳۶ کورونه پکې پراته دي او د نفوسو شمېر يې څلور زره تنه دي

په يو بل اثر کې د بهارک په تړاو داسې ليکل شوي دي

د بهارک لومړنی نوم بهارستان دي او زيبق هم ورته وايي او دا د تخارستان د تاريخي ښارونو له جملې څخه يو ښار دي. بارستان د کوشانيانو د پاچهي په دوره کې د (لان-شي) په نوم يادیده وروسته يې په تاريخي آثارو کې د بهارستان نوم واخيست او اوس په بهارک شهرت لري. دې ښار ته د بهارستان نوم په اغلب گومان سره په اسلامي دوره کې ورکړ شوي دي او بيا کله چې د مغلو له خوا دا ښار وران شو او زياتې خرابۍ يې ورته واړولې نو يې د تصغير د نوم په توګه په بهارک ونومول شو.

د بهارستان ښار د بدخشان د فيض آباد د جنوب ختيز په ۳۸ ميلي کې پروت دي د چين او ترکستان لويه کارواني لار د دې ښار له منځه تيريږي، د وردوج، زرديو او کوچي رودونه هم د دې ښار په منځ کې جريان لري ۱

راغ:

د بدخشان د مهمو محلاتو څخه يو هم راغ دي چې د ختيز طول البلد د ۷۰ درجو، ۷ دقيقو، ۲۸ ثانيو، ۴۸ دقيقو او ۶ ثانيو په خط او د شمالي عرض ابلد په ۳۷ درجو، ۷۶ دقيقو، ۳۷ درجو، ۳۹ دقيقو او ۱۲ ثانيو په منځ کې د فيض آباد لمر لويديز ته د ۲۷ کيلو مترو په مسافه پروت دي چې

- لمر خاته يې: د شېده دښت.

- جنوب لويديز ته: شهر بزرگ سيمه.

- شمال ته: د (پش) يا (ايش) دښته.

راغ ۱۲ کلي او په اټکلي ډول ۸۰۰۰ کورونه لري په ژمي سوړ او په اوړي نسبتاً تود دي د راغ مشهور رودونه له درخال، سياب او درونج څخه عبارت دي چې سرچينې يې د راغ په غرونو کې دي او د دې سمې د خړوبولو وروسته د پنج سين ته توښيږي.

د ثور نه تر سرطان مياشتې پورې يې اوبه زياتې وې بيا وروسته کميږي.

مشهور غرونه يې خواجه غلام غر، مزار جانان غر، مزار بزکش غر او د حضرت سلطان غر دي. ۱

راغ په ۴۸ قشلاقونو کې ۱۸۴۷ کورونه لري او نفوس يې ۱۵ زرو تنو ته رسيږي. ۲

هلاورد (شهر بزرگ):

شهر بزرگ لکه چې د نوم څخه يې څرگنديږي د بدخشان يو لوی ښار دي چې د فيض آباد څخه ۲۰ کوره لرې موقعيت لري پخپله دا ښار يو سراجيه رباط او د هغې لار په اوږدو کې چې فيض آباد ته تللي ده کوم رباط نه لري، په ۵۵ قشلاقو کې ۳۲۲۲ کورونه لري. ۲

د آريانا مجلې د لسمې گڼې په ۲۹ مخ کې بيا د شهر بزرگ په متعلق داسې ليکل شوي دي:

د شهر بزرگ پخواني نوم هلاورد دي. دا ښار د واخان په ايالت کې دخش آب د رود په غاړه پروت دي.

د مقدسې په قول دا ښار د ايالت د پايتخت هلبوک څخه ښکلي و.

د اشکاشم ښار:

اشکاشم د بدخشان يو ښار دي چې د سمندر له تل څخه ۹۴۵۰ فته جگ او د زيباک څخه ۷ کوره لرې او امويه (دريای پنج) په غاړه پروت دي ښي خواته يې د واخان دره ده او کينې خواته يې د غاران او شغنان درې پرته دي. يو سراجيه رباط او يوه عسکري چوڼۍ لري.

اشکاشم د تاجکستان سره همسرحده په ۱۲ قشلاقونو کې ۶۵ کورونه لري. ۳

پښتو آريانا دايره المعارف د اشکاشم په باب داسې معلومات ورکوي:

اشکاشم د واخان د سيمې د کميساری مرکز دي د آب پنجه (پنج آب، امويه) په سهيلي غاړه کې د

سمندر له تله ۲۵۹۱ متره لوړ پروت دي.

۱ پښتو آريانا دايره المعارف، ۶، ۳۸، مخ

۲ رهنمای قطغن و بدخشان، ۳۷۶، مخ

۳ رهنمای قطغن و بدخشان، ۲۶۲، مخ

د مشرقي طول البلد ۷۱ درجو، ۳۶ دقیقو او ۲ ثانیو او شمالي عرض البلد په ۳۶ درجو، ۴۰ دقیقو او ۵۰ ثانیو د خطونو په منځ کې واقع دي د آمو سین (امویه سین، دلته له یوې تنګې درې څخه تیر شوي او د شمال ختیز په لور کږېږي. د اشکاشم تنګه علاقه چې د هندوکش په شمالي لمن کې پرته ده یوه غرنۍ سیمه ده، لوړې او ژورې لري، د هندوکش لوړې او یخچالي سیمې چې ځینې یې ۷۰۷۷ مترو څخه زیات جگوالي لري د خپلو هیبتناکو منظرو سره له جنوب څخه معلومېږي.

د نوشق یخچاله څوکه په جنوب ختیز کې واقع ده او ۷۴۸۶ متره لوړه او له دغې یخچالي سیمې څخه څو تندي شیلی راوتلي دي او د آمو سین په لور بهیږي.

د اشکاشم کلا هم یو د دغو شیلو (رودگیو) لویډیز پلوته پرته ده اشکاشم د زیباک له مرکزې چې شمال ختیز خواته پروت دي ۲۱ کیلو متره فاصله لري اشکاشمي ژبه د اریایي ژبې د ښاخونو څخه یوه څانګه ده او تر اوسه پورې اشکاشمیانو ساتلي ده. زیباک او شغنان د اشکاشم پورې مربوط دي. ۱

زیباک:

زیباک د جغرافیایي شکل له مخې یوه دره ده چې شمالاً او جنوباً پرته ده، د سمندر له تل څخه ۱۲۵۰ فته لوړه ده او له (تیرګران) څخه ۱۱ کړو لېرې موقعیت لري پخپله زیباک په ۸ کیلو کې ۱۳۹ کورونه لري. او جنوبی زیباک بیا په ۱۲ کیلو کې د ۲۸۲ کورونو درلودونکي دي. د زیباک دره ۱۵ کوتلونه لري. ۲

زیباک د بدخشان مربوط د افغانستان په شمال ختیزه برخه کې پروت دي د ختیز طول البلد ۷۱ درجو، ۵ دقیقو، ۴۸ ثانیو او شمالي عرض البلد ۳۶ درجو، ۱۴ دقیقو او ۲۴ ثانیو پر خط واقع دي. زیباک له فیض آباد څخه د آس په سېرلی ۱۸ ساعته فاصله لري د سنگلیچ کلي د زیباک د سر خط کلي تر آخره پورې او چترال ته مخامخ د ژاندرمي تانی په محل واقع دي دلته سرحداری او د ګمرک ماموریت هم شته دي.

په زیباک کې د ګوګردو او موم لایي کان موجود دي، دلته میوه لرونکي ونې د سرو او سختو بادونو له کبله چې کانی په هوا الوزي وده نه کوي.

زیباک چې د فیض آباد څخه ۱۲۰ کیلو متره لېرې دي له سمندر ۲۶۹۴ متره لوړ دي هوا یې زښته زیاه سره، د ورځې له ۱۲ بجو څخه د شپې تر ۱۲ بجو پورې پکې سخته سیلی چلیږي له زیباکه چترال ته هم لارې تللي دي.

د دې سیمې ښځې د ګډیو وړۍ په باندې ریشې او نارینه حکمنونه، جرابې او نور شیان اوبی، د

۱ پښتو آریانا دایره المعارف، ۳، ۱۳۳۷، ۲۵۱-۲۵۲ مخونه

۲ رهنمای قطغن و بدخشان، ۲۴۵، ۲۴۸-۲۵۵ مخونه

غويي او غرخه له پوستکې نه چموس او سوگلي جوړوي (يو ډول پاپوشي) د غرونو خلك د خام پوستکې
څخه جوړوي.

کورونه يې له تېرو او شگنې ختې څخه دي. ۱

کشم:

په منځنيو پېړيو کې کله چې د گوډ تيمور د چپاوونو خت و نو دا مهال د بدخشان د ايالت پایتخت
کشم و.

ښاغلي محمد عثمان صدقي د آريانا مجلې پورتنی قول تاييدوي او ليکي کشم د بدخشان د ايالت
په توگه د کلفگان ختيز لورته د يوولس کروه په مسافه لېرې د بحر له سطحې څخه د ۴۲۸۰ په لوړوالي
پروت دي.

کشم د ختيز طول البلد د ۶۹ درجو ۷ دقيقو او ۳۶-۴۱ دقيقو او ۲۴-۵۶ ثانيو او شمالي عرض
البلد د ۳۱ درجو، ۲۹-۵۵ دقيقو او ۳۸ ثانيو په منځ کې موقعيت لري. غرنۍ سيمې او خاورينې
غونډۍ لري. په ۱۸ کليو د ۱۷۹۸ په شاوخوا کې کورونه شته. ۲

کران او منجان:

دا د بدخشان د ايالت يو دولتي واحد دي چې د شرقي طول البلد په ۷۱ درجو، ۷ دقيقو، ۳۹ ثانيو او
شمالي عرض البلد ۳۶ درجو، ۲۵ دقيقو او ۸ ثانيو پر خطونو پروت دي.
دا سيمه ټوله غرنۍ ده او ختيز خواته يې د بنو، نورستان او چترال غرونه او زيباك
لمر لويديز ته پروان او د فرخان يوه برخه
جنوب ته: د نورستان سيمې.

په ژمي کې يې هغه دېره سره ده، په غرونو يې هميشه واورې پرتې وې نو ځکه پکې هر ډول واښه نه
شنه کيږي.

کران او منجان ۶ کلي او ۲۰۶ کورونه لري. (پورتنی آثار ۲۳۶ مخ، ۸۱۲ مخ)

هېوان تسانگ منجان د (منگ کين) په نوم ياد کړي دي.

د منجان د کلمې تاريخي ريښه:

منجان چې په تاريخ کې د منجان په شکل هم ثبت شوي دي د افغانستان پخواني تاريخ د سوما د
مبحث په يوه برخه کې ليکلي دي.

۱ پښتو آريانا دايره المعارف، ۲۰۷-۲۰۸ مخونه

۲ رهنمای قطفن د بدخشان ۱۹۲۰ مخ، آريانا دايره المعارف، ۱۲۳ مخ

... د سوماگيا (موجاوات) په غره يا كه څرگنده ووايو د (منجوان) په غره كې شنه كېدله هغو څيرونكو چې د افغانستان د جغرافيايي وضعيت او نومونو خخه پوره معلومات نه لري، سره د دې چې د (منجوان) نوم په څرگند ډول ياد شوي دي اشتباه كړې او د هغه محل يې د افغانستان او پنجاب په ځينو نورو ځايونو كې ټاكلي دي، حال دا چې د دغه غره نوم يې له كوم كلي تفسير نه په هماغه خپل پخواني شكل تر نن ورځې پورې پاتې دي او د منجان غردی چې په دغه نامه يو غاښې هم مشهور شوي دي او د نورستان او د بدخشان د سيمو تر منځ د تگ او راتگ لار ده.

د منجان او منجوان تر منځ يوازې يو (و) فرق دی او په هغو ټولو مثالونو سره چې په لاس كې دي (و) او (الف) هر كله چې دواړه د علت تورې دي په صوتي تلفظ كې (و) حذف شوي او منجوان په منجان او بنسټلي دي. په دې كې هيڅ شك او شبه نشته دي چې د ويدي سرودونو منجوان همدغه اوسني منجان دي چې د هندوكش د جنوب ختيز كوستانونو يو ښاخ پكې راغلي دي.

په دې سربيره په (عترويد) كې يو قوم د منجواوات په نامه هم ياده شوي چې A. Macdonelle په عقیده هغه قبیله ده چې موجاوات يا منجوان دغره په خوا كې يې ژوند كاوه او د گندهاري د قبيلې سره يو ځای او گاونډه وه. ۱

آی خانم (ماه بانو) ښار:

ای خانم په بدخشان كې زموږ د هېواد يو لرغوني تاريخي، پوځي، مذهبي، اداري او كلتوري ښار دي چې د باختر په ختيزه څنډه كې په كومه مهمه نقطه كې چې د آمو سين او د كو كچې سين سره يو ځای كيري پروت دي.

د آی خانم په خوا كې د گريكو باختر د پاچهي د دورې يو لوی ښار كشف شوي ؤ چې د دې ښار تاريخي نوم معلوم نه دي. دلته دا ايجابوي چې ای خانم د ساختمان مشخصاتو او استحکامی بیلگو په باب رڼا واچول شي.

د تاريخي روايتونو په بنا لکه د يو يوناني مؤرخ په قول د مسيحي پيړۍ د عصر په شاوخوا كې آی خانم يو يوناني ښار ؤ او پردې سربيره له ۱۹۶۱ ميلادي وروسته لرغون پيژندونكي هيئت د دغه يوناني ښار په بقاياوو (چې اوس په آی خانم-بانو تركي لفظ په مفهوم مشهور دي) د دې يوناني باخترې مدنيت ډېر شتمن آثار دلته وموندل.

دې ښار لکه چې د مخه وويل شو د دوو سيندونو د تلاقي په حساسه نقطه كې موقعيت درلودوی مشخصې برخې لري يوې خواته يې لوړه غونډۍ پرته ده چې د جنوب له خوا د كو كچې پر سيند حاکمیت لري او د بلې خوا يې د شلو مترو په لوړوالي يوه بله غونډۍ شته چې د آمو د سين په غاړه پرته ده د دې

غونډۍ د پاسه دېر لوی استحکامات پراته دي چې د دې ښار بالا حصار دي او یو حصار هم شته چې د برجونو او بارو په شکل دي.

د ښار په منځ کې یوه مرکزي جاده ده چې د شمال څخه د جنوبي دروازي په استقامت ۱۶۰۰ متره اوږدوالي لري، دلته دغه کوڅه هم تر سترگو کېږي د هغه ښار د مدنیت علایم چې دلته موندل شوي دي ښايي د گریکو باختري د خاص مدنیت په نوم یادېږي چې د مرکزي آسیا د بادیه نشینانو د حملې په واسطه له منځه تللي دي.

د دې ښار د معمارۍ سبک په ډېره زیاته لوره درجه دي چې د پخو خښتو او د تیږو د پایو، لویو ودانیو، مرکزي ماڼۍ چې مستطیل شکل غولي لري درلودونکي دي په دې ودانیو کې د شنو، ژيرو او تور رنگ امیزو نښې لیدلې کېږي. د ودانۍ هره ضلعه یې ۴۵ سانتي او له ۱۲-۱۵ سانتي مترو پورې پیروالي لري د ښار او په د هغې ویالۍ په واسطه چې د کوتې پاسنی او حتی بالا حصار ته رسېږي د ۲۰ کیلو مترو په اندازه د کوچې د سین څخه را اخیستل شوي دي.

د آی خانم ښار له دريو برخو څخه متشکل دي:

- بالا حصار

- د حصار ښکتنۍ برخه

- ارگ

د آی خانم د ښار په جنوبي او لویدیزه برخه کې د خلکو هستوگنځي، ودانۍ ورز شگاوي او بازارونه دي چې له دې لوبغالو څخه د پهلوانۍ، درب النوع (هرمس) مجسمه تر لاسه شوې ده چې هغه یوناني (تیر سبا کوس)، (ولداستراتون) د کشفې شوي کتیبي له مخې هرمس او هر کول ته وقف کړې وه.

یوه بله کتیبه چې د دې ښار د خلکو د فکر او فلسفې دېر ښه مظهر کیدای شي هغه د یوه تن یوناني (کي ته اس) د قبر د مستطیل صندوق د کتیبي لیکنه ده چې هغه (کلا ارك) دا ابي (فرادیسوس) زوی په آی خانم کې د ده په آرامگاه باندې نقر او نصب کړې وه او د هغې لیکنې مفهوم په دې ډول دي:

(په ماشوم توب کې ښه تربیه واخله، په ځوانۍ کې خپلې غوښتنې سرته ورسوه، په پوخ عمر کې راستکار اوسه، په بوډاتوب کې ښه ناصح اوسه او د ژوند په ورستیو ورځو کې پوه شه چې څنگه پرته له افسوس څخه مړ شي. ۱

په تاریخي آثارو کې راغلې دي چې د آی خانم ښار درې برخې درلودلي لکه چې د مخه ترې یادونه وشوه، او دا دي په هرې یوې برخې بحث کېږي.

بالاحصار:

د آی خانم بالاحصار د عمومي وضعیت له مخې مثلث نما شکل درلود او د یوې تپې د پاسه جوړ شوې ؤ چې د اطراف له ځمکې څخه ۵۰ متره لوړ ؤ، یوه فرعي دروازه یې درلودله چې بالاحصار د غونډۍ د شمال ختیځې او آخري برخې ته ایستل شوي وه او له همدې دروازې او عمومي جادې څخه بالاحصار ور پورته کېدله.

ارگ:

د آی خانم قلعه یا ارگ د تپې په ډېره لوړه برخه په جنوب لویډیزه زاویه کې په نیم دایروي شکل ساحه کې چې ۴۰۰ متره قطر یې درلود او په ټول ښار او ګاونډۍ جلګې حاکمه وه جوړ شوي ؤ په دې قلعه کې جمنازیوم، بازار او نور تعمیرات موجود ؤ.

د آی خانم د بنسټ ایښودلو د مبدا په هکله د مؤرخانو په لاس کې څه نشته دي او دا ښار د کومې نقشي له مخې هم نه دي جوړ شوي، خو نقل دي چې پخوا په دې سیمه کې یوې ښځې د آی خانم په نوم حکومت کړې دي مګر په دې باب ځینې نور روایات په لاندني ډول دي:

- مقدوني سکندر ۳۲۹-۳۲۷ ق. میلادي د دې ښار مؤسس ګڼل شوې دي. او وایي چې دلته یې دوه کاله استوګنه کړې ده.

- همدا راز لومړي سلو کوس په ۳۰۵ ق. میلادي په سوريه او بین النهرین کې یوناني پوځونه ځای په ځای کړل، بیا هم د دې ښار مؤسس سکندر ښودل شوې دي.

- بطليموس هم دا ښار د (اوکاسایان سکندر) د (امو سیند سکندریه) په نامه یاده کړې چې د دې ښار موقعیت ډېر ښه د آی خانم سره مقایسه کېدای شي.

- د دې ښار په ودانولو کې سلو کوس او دهغه زوی (انتیو کوس) چې په آسیا کې یې د نیوکي سیاست چلاوه هم برخه اخیستې ده.

- هیروdot د سکندر نه راوړوسته هغې تاریخي سندونو او موادو د شواهدو له نظره چې په لاس کې یې درلودل ترتیب او تدوین کړی دی چې د آی خانم ښار یې د (اوکسایانا اسکندریه) په نامه یاد کړې دي البته اوکسایانا په لاتینه ژبه او کسوس د (امو سین) یاد شوي دي.

- د انگلستان د پولیسو د نامتو او نابغه رمان لیکونکي (ټاون) د تاریخي سندونو له مخې یې دا څرګنده کړه چې د سکندر نه وروسته د اغتشاش په کلونو کې ۳۰۵ ق. میلادي د سلوسیانو تر مستقیم واک لاندې وه. داسې څرګندېږي چې سکندر او لومړي سلو کوس په شخصي ډول د دې ښار په ودانولو

کې برخه نه ده اخیستی او دا ښار د (کیني اس) له خوا ودان شوی دی. ۱
په پورتنۍ سند کې د دې ښار ساختماني کیفیت داسې ښودل شوي دي:
د دې ښار نه یو لور او سور ور دیوال راجا پیر شوي دي چې د دیوال جگوالي یې ۱۰ متره او سوری یې
۱۱ متره اټکل شوي دي.
دا ښار له دوو برخو څخه تشکیل شوي دي:

۱- اصلي ښار چې مستطیل شکل لري د آمو سین سره د ۸۰ مترو په امتداد چې د ښار له بالا حصار
څخه واټن لري موازي پروت دي او د یوې مثلث شکلې غونډۍ پر سر چې د ښار مهمه نقطه گنل کیږي
ودان شوی دی. د ښار په منځنۍ برخه کې سرکاري دفترونه او لوی عمارتونه چې د ښار حکمرانان او
یوناني جنرالان به پکې اوسیدل او له همدې ځایه یې ښار اداره کاوه.

۲- د ښار دوهمه برخه د شخصي کورونو، د ښار عمومي حمام او نورو ودانیو څخه عبارت وه د دې
ښار په جوړولو کې له پخو خښتو له اهکي پستو ډبرو، گچ او عاج او ځینې نورو موادو څخه استفاده
شوي ده.

د آی خانم د ښار سرکاری ماڼۍ، بلاکونه او شخصي کورونه د هغې زمانې د معمارانو او خټگرانو
یو لوی شهکار دی چې په (پرسیپویس) کې د داریوش د ماڼۍ (د جمشید د تخت) سره مقایسه کېدای
شي. او هم د ښار په جوړولو او تنظیمولو کې د قایمې زاویې په اساس مراعات په نظر کې نیول شوي دي
چې بیا هم د انسان فکر او ذهن د بین النهرین او هخامنشیانو د لرغونو ماڼیو د جوړولو سبک ته بیایي.
(پورتنۍ اثر، ۱۳ مخ)

د آی خانم کلا چې مستطیل شکل لري یونیم کیلو متر په یوه کیلو متر کې ده هغه کیندنې چې په
۱۹۶۵ میلادي د فرانسوي لرغون پېژندونکي هیئت له خوا د آی خانم په خرابو کې تر سره شوي داسې
نتیجه ترې واخیستل شوه چې د آی خانم خرابو ښار بالا حصار او ښکتنۍ برخه درلودله. دا ځای پخوا د
(سیلو سید) د امپراطورۍ یو ولایت ؤ او د میلاد نه د مخه په دریمه پېړۍ کې یو خپلواک دولت ؤ.

تر میلاده د مخه تر دوهمې پېړۍ پورې د هندو کش په شمال کې د یو یوناني تمدن او یو
(هیلینیسټیکي) کلتوري نماینده گۍ کوله او بیا د هغو قبیلو د هجوم له کبله وران شو چې د ماورالنهر
څخه یې یرغل راوړ دغه تمدن د ننی ترکیې د مرکز اناطولي د سیلوسی او یا پارت د امپراطورۍ د حوزې
د تمدن سره نژدې اړیکې لري.

د آی خانم د ښار ساختماني شکل یوناني سبک دي او د یوناني ښار غونډې جوړ شوي دي یعنې
داسې یوه حویلي ده چې دروازې لري (پورتي گیوس) د جوړونې شکل یې مستطیل دي ستنې لرونکي

دهلیز لري چې د هرې پوره ستنې نه وروسته یوه نیمکله ستنه پکې ودرول شوې وه. دیوال یې په (پرسیپوپولیس) کې د هخامنشیانو د جمشید د تخت په څیر له پخوا او مو خښتو څخه جوړ شوي دي او په تهداب کې یې تیرې کارول شوي دي.

دغه ډول معماري د نژدې ختیز په حوزه او مرکزي آسیا کې هم معموله ده. خو بنسټ یې د جمشید د تخت نه توپیر لري لکه په یوناني سبک او طرز پکې کار شوي دي.

د کورنتین د مجللو ستونو سروند (فینتول) په پانو ښکلي شوي دي او د ستونو بیخونه (قاعدې) په دوو ردیفو کې تراش شوي دي. دا پوره او نیمکله ستنې (اکانت) په گلانو او پانو تزئینې شوي دي. (دانتس) د دوو ستونو تر منځه معماري نه پرته نورې برخې زیاتره په کلاسیک طرز جوړ شوي دي په دغو اثارو کې لویې اڅکي ډبرې د دوو سرو میخونو او د برنجي اتصالي لولو په واسطه سره نژدې او نښلول شوي دي.

په یوناني سبک په نیسه پارت کې د ډبرو د کار تکمیل چې د دغو کنډوالو معمار دي هم بې ساری گڼل کیږي.

سنگ کاری دغه صنعت د کوشاني عصر په معماري کې چې له هغو څخه وروسته رواج لري هم نه دي لیدل شوي.

د ښار ښکتنی برخه په مرکز کې پرته ده چې د یو مهم سیاسي او اداري مرکز د حکمران د ماڼۍ او یا کوم لوی بازار به و. یو لوی پراخ مستطیل ښار ۱۰۰ په ۱۴۰ مترو کې چاپیر ترې د ننوتلو دروازي او کورنتین ستنې راتاوې شوي دي. داسې ښکاري چې دلته یوه لویه دروازه وه چې په دواړو خواوو کې یې کوچنۍ کوچنۍ خونې وي خلک ننوتل او هغه د گارد د عسکرو د پاره وې. د دغې دروازي داخلي دیوال دوی د کورنتین ستنې درلودلې.

دغه دروازه بیا په منځنۍ برخه کې یو لوی دهلیز ۱۷-۲۸ مترو کې خلاصیده. په دهلیز کې د کورنتین ۱۸ ستنې په دريو قطارونو کې چې هر یوه ۱۶ ستنې دي ویشل شوي دي.

د دغه دهلیز په شا کې یوه لویه خونه شته او د دې خونې شاته یوه بله مستطیله خونه موجوده وه. د دې دیوالونو د لومړۍ حویلي د جنوبي دروازي په څېر د ډبرو او نیمکله ستونو باندې ودرول شوي دي چې سره یې په گلانو او پانو ښکلي کړي شوي وو، چې شنه، سره، تور او ژېړ رنگونه یې درلودل د ښکتنی ښار په بالا حصار کې پوره استحکامي عظمت موجود و.

د بالا حصار مستطیل برجونه له اوومو خښتو څخه جوړ شوي وو او پراخوالي یې له شلو

متروزیسات ۱.

د ارهنگ ښار (حضرت امام):

د ارهنگ ښار د آمو سین د جنوب د ۹ میلی. په یو پراخ ښاخ کې چې د آمو دریا څخه خړوبیږي پروت دي او د طخارستان د ډېرو آبادو، معمورو ښارونو له جملې څخه دي. همداراز د ارهنگ ښار د هغو سکندریو له جملې دي چې د مقدوني سکندر له خوا په ۳۳۰ ق. میلادي کې بکا شوه او په طخارستان باندې د اسلام د تسلط په زمانه کې دا ښار د (ارهنگ) په نوم یاد شو او تر هغه وخته دي نوم شهرت درلود چې سلطان حسین مرزا کله چې د حضرت علي کرم الله وجهه روضه په مزار شریف کې جوړه کړه. د امام صاحب د روضې تعمیر یې هم شروع کړ او له هغې نیتې وروسته دا عقیده زیاته مروج شوه چې حضرت سید الشهدا امام حسین (رض) روضه په دې ځای پرته ده. نو دا وه چې د ارهنگ نوم په حضرت امام صاحب تعویض شو. نن ورځ د ارهنگ د تاریخي ودانیو پاتې شوني د امام صاحب په جنوب ختیز کې په دشت ارچي کې په یوه پراخ ښاخ کې تر سترگو کیږي. ۲

ښکتنی تخارستان

ضروري سرینه:

څرنګه چې د دې کتاب چاپ شوي وروستني برخه (طخارستان، تخار) یا د قیمتي کانونو سیمې د معرفي په هکله او بیا په همدې اړوند (طخارستان د موقعیت، د تسمیې، وجې طخارستان د مؤرخانو او لیکوالانو په آثارو کې، د طخارستان سیمې او ښارونه او ورپسې دبرنی تخارستان یعنی بدخشان، دا د نجیبه ډېرود کانونو او طبیعت د عجایبو وطن په باب مفصل معلومات وړاندې شوي وو چې تکرار یې بې ضرورته دي او دا به کافي وي چې د پورتنیو مفرداتو یادونه د راتلونکي بحث دکړې او پیوند ورکولو پر شکل وگنل شي دا دي د تخارستان د معرفي په لړ کې ښکتنی تخارستان (قطغن) دا د نژدې ختیز مروارید، د معرفي په پیل سره د هېواد د لرغونو ښارونو په باب بحث ته دوم ورکول کیږي. ښکتنی تخارستان (قطغن) د نژدې ختیز مروارید.

پخوا قطغن د افغانستان له اوو گونو ولایتونو څخه یو ولایت ؤ چې د ختیز طول البلد د ۶۸-۶۹ درجو او د شمالي عرض البلد د ۳۵-۳۸ درجو په منځ کې د افغانستان په شمال کې پروت دي. د آمو

۱ کابل کالني، ۱۳۴۵، ۲۵۲-۲۶ مخ په حواله د افغانستان استحکامي کلاوي، حصارونه او بالاحصارونه، پوهنوال

رازقي نړيوال، ۳۰-۳۵ مخونه

۲ آريانا مجله، ۸ گڼه، ۱۳۲۳، ۲۵ مخ

سیند او د پامیر لوړه سطحه چې د افغانستان او تاجکستان تر منځ بیلوونکي کرښه جوړوي د هغې په وروستني برخه کې موقعیت لري. قطغن پخوا د تخارستان په نوم یادیده او پر دې سربېره د قطغن مرکز د خان آباد ښار و بیا د څو کلونو راهیسې د بغلان ولایت مرکز وگرزید چې له کابل څخه ۴۴۰ کیلومتره لرې واټن لري او د ډېرې مناسبې او په زړه پورې آب و هوای لرونکي دي. ۱

په پخوانیو زمانو کې قطغن پر بنسکتني طخارستان (سفلي) باندې هم شهرت درلود او په لرغونو آثارو کې هم په دې نوم ثبت دي. همدا اوس يې نوم په اصلي شکل (تخار) اړول شوي دي. همدا په تاریخي آثارو کې د قطغن پرته له پورتنیو شکلونو څخه د قطغن په شکل نه دي لیدل شوي. همدا راز قطغن په ځینو تاریخي اسنادو کې د لومړنی تالقان (موجوده تالقان یا تالیکان) په نوم او په ځینو نورو آثارو کې لکه د کابل مجلې د ۱۳۱۱ کال د دوهم کال د څلورمې گڼې د خواجه حسن سفرنامه هندوکش ۱۹۳۳ د ډیلی چاپ د اردو ژباړې د لومړي مخ په حواله قطغن د قدغن په شکل هم ضبط شوي دي.

محترم استاد پوهاند اکادمیسین رشاد په دې عقیده دي او وایي: له کومه ځایه چې دا ښار په دې نوم تاریخي سابقه نه لري، له امکان څخه لیرې نه ده چې په دې سیمه کې د ترکانو د فیوډالي تسلط په وخت کې پرې دا نوم ایښودل شوي وې دا ځکه چې دا نوم د ترکی ژبې ریښې لري. ما هڅه وکړه چې د دې نوم د تسمیې د وجې په باب مستند معلومات پیدا کړم خو داسې اثر مي تر گوتو نه کړای شو چې په دې اړوند یې راسره دا مرسته کړي وای. بنسکتني طخارستان (قطغن) د ماکس الیس لین، د هندوکش سفرنامې د عبدالصمد آصفی، د درې ژباړنې ۲۷ مخ له مخې قطغن د (قطغن مروارید شرق نزدیک) لقب ورکړ شوي دي.

بنسکتني طخارستان دومره زیات تاریخي آثار نه لري، یوازې د هغه په دريو سیمو لکه کندز، قلعه زال او خوست و فرنگ کې یو شمېر لرغوني آثار لیدل شوي دي چې د وخت په تېریدلو هغه هم له منځه تللي دي او ډېر تر څنګه د دې سیمو په اړه دومره کیندنې او څیړنې هم تر سره شوې نه دي. د قندزد ښار له پخوانیو دیوالونو څخه جو تیري چې په لرغونو زمانو کې یې یو ستر مدنیت درلود او د معلوماتو له مخې دا ښار د طخارستان مرکز و چې زیاتې حوزې یې درلودلې. ۲

پښتو آریانا دایره المعارف، اووم ټوک په دې باب څه معلومات هم نه دي ورکړي یوازې د هغه ولسوالۍ یې لکه خواجه غار، رستاق، اشکمش، چاه آب، ینګي قلعه، فرخار او علاقداری یې لکه ینګي، چال، درقدو ورسچ او کلفگان یې معرفي کړي دي.

۱ قاموس جغرافیایي افغانستان، ۳، ت، او آریانا دایره المعارف، ۱۳۳۸، ۱۳۵ مخ

۲ قاموس جغرافیایي افغانستان، ج ۳، ص ۱۴۴

د ښکني طخارستان ښارونه او تاریخي مطات:

د تالقانو ښار:

که څه هم په تاریخي آثارو کې له څو تالقانو څخه یادونې شوي دي لکه زمور په هېواد کې د جوزجانان (گوزگانان) تالقان، د بست او طخارستان تالقانونه او د ایران د اصفهان او د عراق تالقان دي، خو دلته د موضوع په اړوند چې په عمومي محاورو کې هم یوازنی شهرت لري هغه د طخارستان تالقان دي او لنډه لیکنه او څپر نه پرې کیږي.

د طخارستان طالقان چې د عربي مؤرخانو له خوا په دې شکل ثبت شوي دي د دې ایالت د کرسی-والوالج (رستاق) په دوه منزلی او د بدخشان په درې منزلی کې موقعیت لري.

د طخارستان طالقان د قندوز په ختیز کې د فیض آباد د لارې پر سر پروت دي (تاریخ عباس اقبال، ۱۳۴، ۵۷ مخ په حواله) په یو بل روایت د طالقانو د ښار مؤسس (خوني) یا (خواني) هغه د طالقان - Talakan په شکل ضبط کړي دي. هیوان تسانگ چینایي زایر هغه د اسلام د ظهور په وخت کې د تالاکین - Talaken په شکل قید کړي دي. ۱

دلته په دې مطلب تامل او سوچ په کار دي چې چینی زایر له کوم طالقان څخه یادونه کړې ده. خود تالیکان د دې شکل له مخې په زیاتره گمان سره دا تالقان د طخارستان تالقان نه دي، ځکه چې محمد عثمان صدقي د تالقانونو په هکله لیکي:

د تخارستان په ولایت کې له ښارونو څخه یو ښار تالیقان یا تالیکان دي چې په څلورمه هجري پېړۍ کې د دې سیمې له نفوسو څخه یو ډک ښار گڼل کېده او وایي چې یوه تجارتخانه یې درلودله او په یوه ساراګي چې له غره څخه یې د یو غشي د لگېدلو په اندازه واټن درلود پروت وو. په دغه زمانه کې د دې ښار مساحت د بلخ د ښار یو په دریمه برخه وو، دا سیمه یوه سمسوره او حاصلناکه سیمه ده.

د مستوفي په قول دې ځای زیاتې غلې او میوې درلودلې د طالقانو ښار یوه پخه کلا هم لرله. علي یزدي هم په خپل کتاب (ظفرنامه) کې د تیمور د لښکر کشۍ د بهیر د بیانولو په ترڅ کې له دې ځایه په تکرار سره یادونه کړې ده او دا ځای یې طالقان ضبط کړی دی.

البته ښایي په پام کې ونیول شي چې طالقان او طالیقان یو نه دي د طالقانو پخوانی ښار د اوسني طالقان له ښاره د شمال خواته یو آباد ښار وو چې آبادۍ یې د ۳۲ میلو په اوږدوالي د امو دریا تر غاړو پرته وې، د تالقان ښار د چنگیز د چپاوانو په ترڅ کې او رواخیست او خلک یې قتل عام شول نن دې ښار خپل اهمیت له لاسه ورکړی دی. ۲

۱ آریانا مجله، ۶ مه گڼه، ۱۳۲۳، ۴۱ مخ

۲ آریانا مجله، ۸ گڼه، ۱۳۲۳، ۴۲ مخ

له پورتنۍ خبرې څخه دا موضوع راڅرگندېږي چې پخوا د طخارستان طالقان موجود و، چې اوس یې نښه نښانه نه ده پاتې او د چنگیزی ناورین له امله (۶۱۷ هجري) لکه د گوزگانان طالقان د هغه له مستحکمې کلا سره له منځه تللي دي باید وویل شي چې د گوزگانان د طالقان کلا په نصرت کوه یادیدله.

د چنگیزی ناورین را وروسته هم د تالقانو کلا جنګي موجوده وه خو بیا د امیر دوست محمد خان په زمانه کې وړانه شوه چې تاریخي روایت یې په لاندینۍ توګه دي. هغه وخت چې د امیر دوست محمد خان د واکمنۍ پر ضد د تخارستان او بدخشان په ولایتونو کې الی گولې پېښې شولې د قطغن یو فیودال میراتلق خان (د پوهاند استاد رشاد له خولې اتالق یوه ترکي کلمه ده چې د شهزادگانو د استاد معنا لري) نومېده له دې وضعې څخه استفاده وکړه او د هغه ځای دا له گوله کونکو په مشرتوب راپورته شو، امیر دوست محمد خان په ډېر جدیت دا اغتشاشونه په اندراب، غوري او رستاق کې تر ۱۸۸۰ میلادي پورې وځپل او د طالقانو جنګي کلا یې هم له خاورو سره خاورې کړه، البته دا کلا پرته د نصرت کوه له کلا څخه یو بله کلا وه.

په پورتنۍ روایت کې داسې ښکاري چې ممکن د چنگیزی فتنې راهیسې دا جنګي کلا سالمه پاتې وه او یا بیا وروسته جوړه شوې ده.

په تاریخي منابعو کې د طالقان په تېره بیا د طخارستان د تالقان په اړوند یادونې شته دي لکه چې اصطخري ۲۷۰ کال، مقدسي ۲۹۹ هجري کال د گوزگانان د تالقان د ښار په خوا کې یو بل تالقان ته هم په اشارې سره لیکي:

طالقان را ذیل مرورود ذکر می کند، این طالقان که به فاصله سه مرحله از مرورود و پاریاب (یعقوبی له فاریاب تر طالقانو پورې څلور مرحلې لیکي) واقع است، نباید به تالقان دگریکه در تخارستان جا دارد اشتباه شود. ۱

په یو بل روایت چې وایي طالقان د خان آباد له مربوطاتو څخه دي، اواره او پراخه سیمه ده. له طالقانه د ۲-۳ کوه په واټن د دې سمې کلي او کورونه پراته دي او پخپله د طالقان ښار ۱۵۰ کورونه لري.

د طالقانو ښار په اټکلي توګه ۳۰ دکانونه لري یو جومات او څلور کاروانسرایونه پکې شته دي. په عمومي ډول د طالقانو په ۱۳ کلیو کې ۶۰۳ کورونه د طالقان په شمال ختیځه برخه کې په ۲۲ کلیو کې ۱۰۲۷ کورونه د لویدیزې برخې په ۶ کلیو کې ۲۳۰ کورونه په ختیزه برخه کې په ۹ کیلو کې ۶۰۰

کورونه او د جنوب برخې په ۹ کلیو کې یې ۶۷۰۰ کورونه موجود دي. ۱

د اندراب ښار:

د ښکتنی طخارستان له مهمو او مشهورو ښارونو څخه یو هم د اندراب ښار دي چې د خان آباد له مربوطاتو د خوست او فرنگ له محلاتو څخه شمېرل کېږي.

که د اندراب لغوي معنا وڅیړل شي نو اندراب په دري کې داخل او آب د اوبو یا رود معنا ورکوي او په اصطلاح یوه سیمه ده چې د دري شکل لري او رود په کې بهیږي او تقریباً تګاب او نجراب ته ورته مفهوم افاده کوي.

اندراب یو تاریخي ښار دي او د نورو ځانګړتیاوو په اړوند په پورتنی اثر کې داسې معلومات ورکړ شوي دي:

اندراب د خان آباد متعلق د سمندر له تله یې لوړوالي ۵۶۲۰ فته دي او د ۲۶ کروه په واټن د خان آباد له ښاره لیرې موقعیت لري.

اندراب د خاص ستراتیژیکي اهمیت او د طبیعي تدافعي استحکاماتو لرونکي دي لکه چې وایي: به جهت کار از آنقدر کار آمد است که اگر فوج قلیل در آنجا مسکون بشد افواج کثیر را تاب پیشقدمی به آنطرف نخواهد گذاشت.

اندراب ته ژدې خوست هم یو امن ځای دی چې یوازې له یوې خوا نه په غیر له نورو سیمو سره لار نه لري او که چېرته لس تنه هلته سنگر ونیسي زر تنه ترې تیریدلی نه شي.

په اندراب کې ۴۱۳۷ کورونه وو، ۱۵۰ تنه وو د بنو د بازار د کانونه یې ۵۰ بابو او په دهه صلاح کې ۶۰ د کانونه او دوه سرا یونه یې هم درلودل.

په بنو کې د فصاحت په نوم یوه مدرسه، په سنگ بران کې د ریاضت په نوم مدرسه، په دهه اصلاح، شاسان او کشن آباد کې یې هم مدرسې موجودې وې اندراب ۱۴ کلي او ۳ سراجیه رباطونه درلودل لکه د نوبهار رباط د دشت شیر او تل میر غازي رباطونه چې دا وروستی رباط د اندراب یوه مشهوره تپه هم ده چې لوړوالي یې ۶۲۵۰ فته دي.

د اندراب له طبیعي بډایو او عجایبو څخه یوه چینه ده چې د سراب په قشلاق کې موجوده ده او به یې ډیرې خوږې او د سماوار د اوبو غونډې په څلورو دقیقو کې د چرګې هګۍ پخوي.

په یوه بل روایت کې د اندراب په هکله داسې معلومات ورکړ شوي دي:

اندراب د دوشي د رود د جنوب ختیز د چینی پر سر پروت دي د اندراب ناوهد و زخاک تر درې پورې په جنوب او شمال کې تر خوست رسېږي.

د اندراب رود او د هغه مرستیال د دې ناوې دوه رودګې دي.
د اندراب تاریخي اهمیت په دې ټکي کې پروت دي چې د پولي او اقتصادي موقعیت له مخې د
څو پیړیو په اوږدو کې دلته یوه ضرابخانه موجوده وه عباس، ساساني او غزنوي واکمنانو په دې
ښار کې سکي وهلسې. ۱
مؤرخانو او جغرافیا پوهانو هم د اندراب په باب لیکنې کړي چې د دې ښار لرغوني توب او اهمیت
په ډاګه کوي.

مؤرخین د اندراب پخواني نوم دراپسه Drapsa بولي دراپسا او یا (ادرسپا - Adrespa) د باختر له
ښارونو څخه یو مهم ښار ؤ او ځینو ورته بامیان ویلي دي (البته د مرکزي افغانستان د بامیانو په مفهوم
نه) او کله چې مقدوني سکندر له هندو کښه (پاروپامسیس) څخه راو اوښت او درپسا ته ورسید نو دا
ښار د باختر په صفحه (ولایت) کې لومړی ښار ؤ. ۲

د حدود العالم مؤلف د اندراب په اړوند لیکلي دي:
اندراب یو ښارګوتي دي د غرونو په منځ کې، د کر کیلي او ډېرو غلو دانو ځای دی، دوه روده لري،
هغه سپین زر چې له پنجشیر او له جاریانه څخه تر لاسه کیږي دلته یې درهم و هی یعنی سکه کوي یې او
پاچهان ورته د سلیر ښار وایي.

اصطخري هم د اندراب په اړوند داسې تاییدي لیکنه لري:
اندرابه یو ښار دي د غره په یوه ښاخ کې موقعیت لري، له هغه ځایه چې نقره له جاریانه او پنجشیر
څخه استخراجیږي هغه ذره (ګرد) کوي دوه رودونه لري. یو د اندراب رود او بل د کاشان رود، باغ او
زیاتې ونې لري. (۲۱۹ مخ)

په تقویم البلدان کې په دې هکله راغلي دي:
په دارلمشترک کې راغلي دي چې اندراب د غزني او بلخ په منځ کې پروت دي کاروانونه له هغه ځایه
کابل ته ځي.

اندراب ته نژدې د پنجشیر غر دي چې په هغه کې د سپینو زرو کان دي صاحب اللباب وایي:
بلده کوچکی است نزدیک اندراب از نواحی بلخ. ۳
هیوان تسانګ په خپلو یادښتونو کې اندراب داسې معرفي کړي دي، (ان-تا-لو-پو - An-ta-lo-po)،
یعنې اندراب چې د هماغه وخت د طخارستان د خان نشینو سیمو په جمله کې یې زښته زیاته پراختیا

۱ شهرهای آریانا، ۱۶ مخ

۲ هماغه اثر، ۴۸-۴۹ مخونه

۳ جغرافیای تاریخی افغانستان، میر غلام محمد غبار، ۵۳۷ مخ

درلودله لکه چې چاپیریال یې درې زره لې او د مرز چاپیریال یې ۱۴-۱۵ لې لیکلې شوي دي. پورتنی مستند روایتونه په دې دلالت کوي چې اندراب نه یوازې یو مهم، بلکې زموږ د هېواد ډېر لرغوني ښار هم دي.

د خان آباد ښار:

د خان آباد ښار پخوا د قطغن او بدخشان یعنی طخارستان د نایب الحکومګۍ مرکز او د هغه هېواد له مهمو ښارونه څخه و، چې څلور څواوې یې په لاندني ډول ښودل شوي دي: ختیز ته تالقان، شمال ته حضرت امام، لویدیږ ته قندوز او تاشقرغان جنوب ته نهرین او اندراب. خان آباد چې د کندز یوه ولسوالي ده د ختیز طول ابلد ۶۷-۶۹ درجو ۲۶-۵۱ دقیقو ۱۳-۱۷ ثانیو او د شمالي عرض ابلد ۳۶ درجو ۲۷-۵۱ دقیقو ۲۴-۴۲ ثانیو تر منځ یوه سمسوره سیمه او د کندز لمر خاته، ته د ۲۵ کیلومترو په واټن موقعیت لري. د فرخار او خوست رود له دې ځایه تیریري، د خان آباد ښار د کندز او بدخشان یو ستر تجارتي مرکز و هغه سرک چې له کندز څخه بدخشان ته ورغزیدلي له خان آباده تیریري. د خان آباد ښار او کابل تر منځ مسافه (۵۱۸) کیلو متره او له تالقانو څخه ۲۲ کیلو متره ده. او د سمندر له سطحې څخه ۱۲۶۰ متره لوړوالي لري. ۱

خان آباد چې پنځه گزره لري په هغو کې ۵۵۷ کورونه موجود دي او ۱۷۶ د مختلفو کسبونو دکانونه یې لرل دوه جماعته اوه حمامه او ۱۹ کاروانسرایونه یې لرل د خان آباد د ښار ختیزې ځواته ۱۱ کلي، شمال ته یې ۹ کلي او لویدیږي او جنوبي برخي ته یې پنځه پنځه کلي پراته وو. خان آباد لکه د قطغن غونډې دومره تاریخي سابقه نه لري او دا فارسي نوم دی او که په تحقیقي ډول یې د تسمیې وجه وپلټل شي لومړی په کار دي چې د خان آباد د کلمې تاریخي څیړنه وشي. د پورتنی آریانا دایره المعارف په ۷۹۵ مخ کې د خان آباد د کلمې په هکله داسې معلومات ورکړي شوي دي:

خان (ترکي لقب) او د قاغان مخفف دي چې په عربي او فارسي کې ورته خاقان وایي د (قان) او قاغان کلمې د میلادي اتمې پېړۍ د مخه دواړه په همدغه معنا په کارول کیدلي مگر د خان کلمه د لومړی ځل لپاره په اسلامي دوره کې د هجري څلورمې پېړۍ په وروستیو وختونو کې په هغو مسکوکاتو چې ایلک خانیانو رواج کړل کارول کېده، په تېره بیا په پنځمه پېړۍ کې په دې کورنۍ پورې په اړوندو متنونو او نصوصو کې تر سترگو کیږي.

په مغولي دوره کې د قاغان او قان کلمې د حاکم اعلی په معنا او خان د امپراطورۍ په ساحه کې د مستقل حاکم په مفهوم پیژندل شوي ده. همدا شان د خان ترکي لفظ لکه د ملک او شاه د عربي او دري کلماتو په شان د سلطان د لقب په مقابل کې د امیر د لقب په توګه کارول کېږي. په یو بل اثر کې د خان

کلمه په طخارستان کې دوو واکمنو کورنیو ته داسې انتساب ورکړی شوی دی... د میلادي شپږمې پېړۍ د نیمايي په شاوخوا کې د هیاطله دولت او د فارس د ساسانیانو په یرغل سقوط وکړ او یا ترکان په طخارستان مسلط شول چې هغه وخت له ۲۷ ولایتونو څخه مشتمل و بار تولد د حبیب السیر د لیکوال په قول د هجري ۳۱ کال (د حضرت عثمان (رض) د خلافت دوره، یعنی د اسلام تر ظهور پورې د ترکانو په لاس کې ؤ. ۱ او کله چې په لسمه میلادي پېړۍ کې چې د ازبکانو سلطنت ترقي وکړه او د نورو سیمو تر څنګ یې په تخارستان هم تسلط پیدا کړ او هم له دې جملې د ازبک خان پراخ ملک چې د امو سیند د دواړو غاړو په څو ولایتونو یې حکومت کاوه او د دې خان د حکومت مرکز د قندز ښار و له پورتنیو څرګندونو څخه دا نتیجه اخیستل کیږي چې د خان د کلمې رېښه او په طخارستان کې د تورکان او ازبکانو واکمني دا احتمال قوي کوي چې د خان آباد ښار د دواړو یا د ازبک خان په زمانه کې، یعنی د خان نشینو سیمو د ودانیو په جمله کې ودان شوی او د هغه د واکمنیو نیتې هم په پورته ډول ښودل شوي دي. لنډه دا چې پرته د پورتنیو معلوماتو نور داسې اسناد په لاس رانغلل چې په محقق ډول د خان آباد د ښار د تسمیې وجه د جوړېدو او نور څرنگوالي ترې وموندل شي خو محققه ده چې د دې ښار د نامه له مخې داد خان نشینو یو ښار ؤ.

د زوالین (اشکمش) ښار:

اشکمش د تالقانو مربوط د ښکتنی طخارستان یو لرغوني ښار دي چې په تاریخي دورو کې یې د زوالین په نوم شهرت درلود. د دې ښار موقعیت د ختیز طول البلد ۶۹ درجو او ۱۵ دقیقو او ۴۸ ثانیو او شمال عرض ابلد ۳۶ درجو او ۱۷ دقیقو او ۷ ثانیو ۳۶ درجو ۳۲ دقیقو او ۶۸ ثانیو کربنو ترمنځ د اشکاشم د سیند پر غاړه څه نا څه د خان آباد جنوب په ۳۰ کیلو مترۍ کې ښودل شوي دي. د اشکمش سیند د خوست او فرنگ له غرونو سرچینه اخلي او د اشکمش له سیمو څخه تر تهریدلو وروسته د تقریباً ۵۰ کیلو متره واټن تر وهلو وروسته لوییدیز استقامت ته د خان آباد په رود ورګډېږي دا یو سیلابي سیند دي او زیاتره وچ وي، اشکمش د تیرود سکرو کان لري. ۲

ښاغلي محمد عثمان صدقي هم د زوالین د ښار په هکله یو څه تفصیلي معلومات وړاندې کوي او لیکي: اشکمش یو ښار دي چې د تالقان د رود د یو مرستیال رود پر غاړه پروت دي نږدې ۱۵ میله مربع مساحت لري او د وګړو کسب و کاری یې مالدارۍ ده په تاریخي دوره کې دې ښار په زوالین شهرت درلود یو شمېر ادیبان او عالمان له دې سیمې راپورته شوی دی چې د بیلګې په توګه مونس بدخشي مشهور شاعر یادولای شو او حق لري چې اشکمش نه یوازې د طخارستان، بلکې د هېواد یوه علمي او

۱ جغرافیای تاریخ افغانستان، ۳۸ مخ
۲ پښتو آریانا دایره المعارف، ۲۵۲ مخ

فرهنگي بډايه سيمه وبلل شي لکه چې مولينا بدخشي د افغانستان د پنځلسمې پيړۍ نامتو شاعر هم د همدې ځای دی.

د وزوالين لرغوني ښار د مغلو د چپاوونو په وخت کې بيخي وړان شو او لا تر اوسه پورې ديوې کنډوالي په توگه د هغه نښې نښانې پاتې دي، تر څو چې په ۱۳۱۵ هجري لمريز کال دلته د يو عصري ښار بنسټ کېښودل شو او په اشکمش وبلل شو.

د وزوالين ښار په لرغونو زمانو کې په پاسنی طخارستان پورې تعلق درلود او تر يوې پيړۍ زياته موده ډمخه يې د ښکتنې طخارستان له مربوطاتو وشمېرل شو. مار کوارت اشکمش د لرغوني طخارستان د پايتخت په حيث گڼلې دي. په چين کې چې کوم ښار ته (کين شيي - Kien-shhi) ويل کېده همدا د اشکمش ښار و. د تالقان رود چې د کولفگان (کلفگان) او د فرخار له رودونو څخه تشکيل شوي دي او د دې رود د کينې غاړې يو لوی مرستيال د خوست، چال او اشکمش له رودونو څخه متشکل دي. د چال سيمه چې اوس اشکمش سره يو ځای شوې ده د مالگې د لوی معدن په لرلو خاص شهرت لري.^۱

د نهرين ښار:

د نهرين ښار د ښکتنې طخارستان يو ښار او تاريخي سيمه ده، چال او اشکمش په کې شامل دي. نهرين زيات قشلاقونه لري چې د نهرين په د ننه او شاوخوا کې پراته دي. پخپله د نهرين ښار ۱۰۰ کورونه لري.

د نهرين ختيزې سيمې په ۱۰ قشلاقونو کې ۱۲۹۷ کورونه.

- د شمالي سيمې په ۱۸ قشلاقونو کې ۱۱۰۴ کورونه.

- د لويديزې سيمې په ۳ قشلاقونو کې ۱۱۰ کورونه.

- د جنوب سيمې په ۸ قشلاقونو کې ۵۹۲ کورونه شته دي او د چال او اشکمش په ۸ کليو کې ۸۲۰

کورونه.^۲

د چال او اشکمش له ښارونو څخه يو ښار يون نومیده دا ښار د خوست چال او اشکمش درودونود يو ځای کېدو په ځای کې موقعيت لري چې د دې ښار ستراتيژيکې اهميت په گوته کوي.

د چاول ناوه چې د زياتې مالگې درلودونکی ده خود خوست يا خست د ناوې اهميت چې چال ته نژدې ختيز او جنوب ته پروت دي د زياتو ليارو د لرلو له کبله له هغه سره نښلي.

د دې ښار استحکام او د هغه د فتحې ناشوني توب د خصوصيت له مخې پوره شهرت درلود د

۱ شهرهاي آريانا، ۱۲ مخ

۲ رهنمای قطغن و بدخشان ۴۳۴۳، ۱۳۵، ۱۳۸ مخونه

تاریخي روایتونو له مخې وایي چې د یون پاچا چې د خوست واکمن هم و او په اسانۍ سره یې کولای شول چې د ناوې په خوله کې د موقعیت له پلوه ورسپړي د یادونې وړ خبره دا ده چې د یون پاچا (تیوالدار) د ختان، ختلان امیر هم و او د کوچې د حوزې سیمې له ختال څخه شمېرل کېدلې د ختان ښاخ په بلخ کې هم پاچهي کړی ده. د چال او اشکمش او یون چې د نهرین له سیمو څخه شمېرل کېدلې د تر لاسه شویو مدارکو په استناد پیژندل شوي خو د نهرین په هکله تردې زیات معلومات تر لاسه نه شول.

خوست (خست) او فرنگ:

(سیاه چاه)

خوست او فرنگ د ښکتنی طخارستان د اندراب له مربوطاتو څخه دي. د بحر له سطحې یې لوړوالي ۴۸۳۰ یا ۵۴۵۰ فته دي او تر ۲۷ زیات کلي لري.

پخپله خوست په یوه داسې ځای کې موقعیت لري چې څلور خواوې یې غرونو نیولي او پخپله په یوه تپه هواره سیمه کې پروت دي او فرنگ د سمندر له تله ۵۸۵۵ فته جگوالي لري او ځکه د سیاه چاه په نوم یاد شوي دي.

شیخان او خاوش له دې ځایه د ۱۷ کیلو مترو په اوږدوالي لري پروت دي. ۱

وايي چې خوست او فرنگ د تالقانو ولایت یو حکومتي واحد دي او له دې نامه څخه یې څرگندیږي چې دا دوی سیمې درو شکل لري، د خوست او فرنگ رودونه یې له منځه تیریږي او وروسته تر هغې چې د خپلې مجرا سیمې خروبي کړي د خان آباد په سیند ورگډیږي په ۱۰ کلیو کې ۱۶۱۰ یا ۲۵۰۰ کورونه لري.

خوست او فرنگ له خان آباد څخه نږدې ۱۱۶ کیلو متره او له تالقانو څخه هم همدغومره لیریوالی

لري. ۲

د هېوان تسنگ په یادښتونو کې خوست د کوه زي - تو - Kouh-si-to په شکل لیدل شوي دي.

کلفگان:

په تاریخي ځینو آثارو کې کلفگان ته لولفگان هم ویل شوي او یو تاریخي ځای دي او له تالقانو څخه د ۱۲ کوه په واټن لري دي.

۱ رهنمای قطن و بدخشان، ۶۱-۶۲ مخونه

۲ پښتو آریانا دایره المعارف، ۵ ټوک، ۸۵۹ مخ

فرخار:

فرخار په ځينو مدارکو کې د دخار په شکل ثبت دي د ښکتنی طخارستان د تالقانو مربوط دي

نمک آب:

لکه چې له نامه څخه يې څرگند يري دا سيمه د مالگې کان لري

غوري:

غوري د بغلان مربوط له خان آباد څخه ۲۶ کروه لري موقعيت لري چې د سمندر له تله ۲۱۰۰ فته

لوړوالي لري او دهنه غوري چې يو مشهور ځای دی لوړوالي يې ۲۵۰۰ فته دي

دوشي او کيله گي:

دا محلات د غوري ختيز ته پراته دي.

د بحر له سطحې ۴۲۲۰ فته لوړ دي او ۶ درې لري

سکلكند - Sakalkand:

د بغلان او لولنج په منځ کې ښايي هماغه (اسکر - Askar) د برفک د سيمې په مدخل کې پروت دي.

د سکلكند مشکله کلمه په عامه ژبه په اسکند تبديله شوې ده. ۱

د بغلان (بغلانپ) ښار:

بغلان چې په تاريخي آثارو کې ورته بغلانگ او بغلونگ، هم ويل شوي دي يو لرغوني تاريخي ښار

دي او دا نوم د بيهقي د تاريخ په حواله د (بغولانگو د بغلان د لوی معبد له ډبرليک څخه اخيستل شوي

دي

د بغلان ښار په ۱۳۲۲ هجري لمريز کال د طخارستان (قطغن او بدخشان) ولايت مرکز و چې د کندز د

جنوب په ۴۱ ميلي کې په يو پراخ ميدان کې پروت دي.

د بغلان ښار په تاريخي دورو کې ځانگړي شهرت درلود او د افغانستان د يو تاريخي ولايت مرکز و.

د بغلان تاريخي نوم (بوهلای) او پخپله بغلان له همدې تاريخي نومه بدل شوي شکل دي.

شونگ تونگ (هيوان تسانگ) بغلان په فوک يلانگ - Po-Kia-long ليکلي او وايي چې بغلان په

تاريخي دورو کې يو ودان ښار و او مؤرخانو هغه کلتوري، تجارتي او صنعتي مرکز ياد کړي دي. ۲

د آريانا مجلې د ۱۳۲۲ کال د ۴ مې گڼې په ۳۵ مخ کې هم بغلان د مرکزيت او د افغانستان د ډېرو

ودانو سيمو په حيث گڼل شوي دي.

۱ شهرهاي آريانا. ۵۷ مخ

۲ شهرهاي آريانا. ۲۷ مخ

اوس د بغلان د غوري له مربوطاتو څخه د بحر له سطحې ۲۰۶۰ فته لوړ او د غوري سیند یې له منځه تیریري په ۹ کلیو کې یې ۲۱۴۶ کورونه موجود وو.

د تاریخي منابعو په حواله بغلان د تاریخي آثارو له پلوه یوه ډېره مشهوره سیمه ده. د بغلان گرد چاپیریو شمېر تپي او ستویې شته چې له دې جملې یوه د بغلان چم قلعه ده. چم قلعه د تاریخي آثارو له مخې په هغه ځای کې کشف شوې ده.

دا یو بل بودايي معبد دي چې د کوشانیانو د قلمرو په زړه کې پروت و چم قلعه بغلان ته نږدې په ۱۰ کیلو مترې کې د اجمیر د نهر د پاسه په مربع شکل چې هره ضلعه یې د ۱۰۰ مترو په اندازه ده موقعیت لري

د دې تپي په جنوبی جناح کې یوه برامده گۍ ښکاري چې هماغه د چم قلعه نوم یې ځانته اختیار کړی دی. ۱

پلخمری:

د پلخمری د نوم د تسمیې مستنده وجه معلومه نه ده خو د سیمې د خلکو له خولې روایت دي چې دا نوم له دوو کلمو څخه مرکب دي (پل او خمری) وايي: چې په پخوانیو زمانو کې د مستو او شیدو له خمری څخه په لاس ته راغلو پیسو دا پل جوړ شو او د پل خمری نوم پرې کیښودل شو او بیا وروسته ورو ورو پلخمری شو خو څوک نه پوهیږي چې دا افسانه څومره حقیقت لري. ۲

خنجان:

خنجان د اندراب مربوط او له خان آباد څخه د جنوب لویديز خواته موقعیت لري. په ۶ قشلاقونو کې یې ۷۰۰ کورنۍ اوسیدلي، دا کلي له خنجان څخه ۱-۶ کروه لیرې پراته دي. د اندراب رود د شمال په استقامت د یو کروه واټن په لیريوالی د اندراب غر (کون کاو) کې بهیږي او د جنوب خواته یې د هندوکش غر و. له حکومتی مرکز څخه ۱۲ کروه مسافه لري. د خنجان مشهوره دره د وليان دره ده چې د اولیاوو مزارونه پکې پراته دي. د کابل او قطغن ډېره نژدې لاره د خنجان او سالنگ له درې څخه تیریري ۳

تاشقرغان-خلم:

لکه څنګه چې سمنگان او ایبک چې د یو تجارتی او مذهبي او سوق الجیشي ښار دوه نومونه دي پ همدې ډول تاشقرغان او خلم هم د دغسې یوه ښار دوه نومونه دي تاشقرغان نن ورځ یو کوچني ښار دي

۱ مراکز آئين بودايي در افغانستان، محمد اسحق ابراهيمي، ۱۳۶۳، ۲۰۲ مخ

۲ آريانا مجله، ۶ گڼه، ۱۳۲۳، ۴۰ مخ

۳ رهنمای قطغن و بدخشان، ۶۶-۶۷ مخونه

چې په خاورین حصار (فصیل) ایسار شوی دی او پریوې تجارتی لویې لارې باندې پروت دي، دې ښارگوټي ته نژدې د خلم لرغوني ښار موقعیت لري چې د میوه لرونکو باغونو لرونکي دي. مقدسي خلم یو کوچني ښار یاد کړي چې په یو شمېر کلیو او لویو سیمو ایسار شوي دي او ښه آب او هوا لري.

د خلم ښار په ۱۸ مې پیړۍ کې ویجاړ شوي او اعلیحضرت احمد شاه دراني، تاشقرغان د خلم د اصلي ښار د جنوب د درې میلی په شاوخوا کې جوړ کړ او د خلم خلک ورته انتقال شول. د تاشقرغان د ښا بازار د شمالي ولایتونو له مهمو بازارونو څخه دي په پخوانیو زمانو کې یې هم ډېر اهمیت درلود.

شونگ تونگ (هیوان تسانگ) د تاشقرغان له ښاره کتنه کړې ده او هغه یې د 'هولن- Holin' یعنی هومن په نوم یاد کړي دي.

بودايي مذهب دلته پوره پرمختګ وکړ او دغه چینایي زایر د خپل مسافرت په مهال لس دیره او ۵۰۰ راهبان دلته استوګن لیدلي دي.

دا ښار د کندز او بلخ په منځ کې پروت دي او د ده په خوا کې د خلم پخواني ښار پروت دي علي یزدي پخپله سفرنامه کې له خلم څخه هندوکش ته د تیمور د پوځي سفرېرې په ترڅ کې هغه په سمنگان ضبط کړي دي.

حال دا چې سمنگان د خلم د رود په پاسنۍ ناوه او شاید د خلم د ایبک په منځ کې وې چې نژدې په ۴۲ میلی کې د بغلان لویدیز ته پروت دي. ۱

په پورتنی اثر کې زیاته شوې ده چې په تاریخي آثارو کې د خلم پخواني نوم (باندو بن - Bando bene) ثبت دي. وایي چې باندو بن یو ښار دي چې د (خوئیس - Khose) (خلم رود) په ختیزه غاړه کې چې یوناني مؤرخانو د مقدوني سکندر په واسطه د هغه فتحه لیکلې ده. (دغه اثر، ۲۲ مخ)

حدود العالم هم د خلم په اړوند یادونې لري او لیکلي یې دي:

خلم د بلخ او تخارستان په منځ کې په یوه سارا کې پروت دي چې د غره لمنې ته نژدې دي او یو رود لري او خراج (حاصلات) یې په ابو دي.

د ډېرې کرکيلې او زراعت سیمه ده.

په یو بل روایت کې وایي: خلم د یوې درې په منځ کې پروت دي. بني تمیم (رض) عرب دلته مهاجر شوی و.

حمد الله مستوفي ليکي:

خلم يو ښارگوټي دي، ختيز خواته يې دري سره نښتې محلو نه دي او لويديز خواته يې درې سره تجلا جلا محلې پرته دي.

خلم د ساختماني شکل له مخې يوه مستحکمه کلا وه. ۱
په يوه بل تاريخي سند کې خلم ته اورانوس ويل شوي او په دې باب داسې ليکل شوي دي.

کنگهم د افغانستان له لرغونو ښارونو څخه له اورانوس د بکترا ښار له شاهي ښارونو څخه گڼي. بطليموس په خپل نگارستان کې په دې هکله داسې يادونه کړې ده:

دا ځای د دار گيدوس (خلم) درود خانې په غاړه او د زر لیسپه جنوب ختيز کې قرار ورکوي. اورانوس د سمنگان پخواني او مستحکم ښار اييک ته نژدې د خلم درود پر غاړه موقعيت لري.

ځينې مؤرخان اورانوس ته خلم وايي، حال دا چې د خلم ښار دا يو کراتيدس د ښار له هغو کنډوالو څخه عبارت دي چې هغه ايوکراتيدس د يونانيانو باختري مشهور پاچا آباد کړي و او مقدوني سکندر د اورانوس ښار ته نژدې يو پوځي ښار جوړ کړ چې د اورانوس په سکندريه يې شهرت پيدا کړ. ۲
بايد وويل شي چې د اورانوس په نوم يو ځای په بريکوت کې شته چې کونړ ته د مقدوني سکندر د سفرې په بهير کې ترې يادونه شوې ده.

په يو بل روايت د خلم ښار ته اون پایکال ياد (ايوکراتيديا) ښار هم ويل شوي دي لکه په دې روايت کې:

اون پایکال د باختريانه په ولايت کې يو ښار دي چې نمليک د ښار په شمال لويديز کې پروت دي، د دې ښار کنډوالي او د پخوانيو آباديو نښې نښانې په دې دلالت کوي چې د يو ساعته لارې په مسافه دا ښار د نمليک له ښاره ليرې پروت دي.

د شمالي افغانستان د کتاب مؤلف (ايت) دلته د يو مهم ښار کنډوالي د يو شمېر لويو او کوچنيو کورونو په شکل ليدلي دي او څرگنده ده چې په يوه زمانه کې د دفاع او ځانگړو تاسيساتو دا هريو کور احاطه کړې و.

يار تولد وايي:

احتمال لري چې دا ښار هماغه د (ايوکراتيديا) ښار دي چې پاچا ايوکراتيدس دا (دارگيدوس) د خلم د

۱ جغرافياي تاريخي سرزمين ها خلافت شرقي، ۴۵۴ مخ

۲ اريانا مجله، ۵ مه گڼه، ۱۳۲۳ کال، ۱۷ مخ

رود په غاړه ودان کړې د يونانو باخترې او بيا وروسته د دې وران شوي ښار پر کنډوالو باندي د خلم ښار آباد شو. ۱

ایبک او سنی سمنگان:

سمنگان زموږ د هېواد له لرغونو ښارونو څخه يو مهم ښار دي چې د سوق الجیشي، اداري، کلتوري او مذهبي ملحوظاتو له مخې ډېر شهرت لري او همدا وجه ده چې سمنگان او ایبک لکه خلم او تاشقرغان تقریباً دواړه د يو ښار مفهوم افاده کوي او په زیاتو تاریخي مدارکو کې ترې یادونې شوي دي.

ایبک د طبیعي موقعیت له مخې د خلم د سیند د منځنۍ مجرا پر غاړه د هندوکش د عمومي تیغې په شمال کې او د سیمه ییزو غرونو د فرعي ښاخونو په منځ کې پروت دي یا په بله وینا ایبک په غرنۍ سخته منطقه کې اونه د باختر په هواره جلگه کې، بلکې د دواړو په منځ کې موقعیت لري او له دې امله د آب او هوا او نباتاتو په اعتبار د دواړو سیمو ممیزات لري.

ایبک په خپل جغرافیایي مناسب موقعیت (تیریا اوس) همیشه د بلخ له مهمو لارو څخه په یوه لاره باندي پروت دي.

ښکاره خبره ده چې د هندوکش، بند مخ په شمال یو شمېر تنگي لري لکه د تاشقرغان تنگي د شاديان تنگي او د بلخ آب تنگي چې هر یو یې د جلگې د دروازې په څېر تلقی کیدای شي. د تاشقرغان تنگي چې د خلم له تنگي څخه عبارت دي، د خلم د سیند د اوبو په ذریعه پیدا شوي دي چې د زندان له تنگي څخه راوتلي دي او له ایبکو څخه تیرېږي.

د سمنگان د ښکاري نوي سرک په جوړېدو سره دې لارې خپل اهمیت له لاسه ورنه کړ، بلکې لایې پسې شهرت او اهمیت وموند.

ښکاري سرک چې نقلیه وسیلې ورباندي تگ راتگ کوي د پلخمرې او دهنه غوري او زباطک نه وروسته ایبکو ته رسیږي.

د ایبک د ښار مرکزي هسته نژدې یوه پیړۍ د مخه له یو لوی کلي څخه عبارت وه، سره د هغې وړانې او ویجاړې کلا او کاروانسرای چې د دوو پیړیو د مخه عمراني یادگار شمېرل کېده او نسبتاً تود او جم و جوش بازار یې درلود د بامیانو او د تاشقرغان له لارې د کابل او مزار شریف له مهمو پړاوونو او منزلونو څخه بلل کېده.

د ښکاري درې طرحه کېدو او عمراني مفکورې د ایبکو مرکز ته څو کیلو متره سیمه ییز بدلون ورکړ او نوي ایبک د دې ناحیې د بودايي لرغونو آبداتو د شمال په دوه کیلو مترې کې واقع شوي دي. د سمندر له سطحې څخه د ایبکو جگوالی له زرو مترو څخه زیات دي.

د اییکو آب و هوا په زړه پورې او حاصلخیز ځای دي، د اییکو شفتالو او د ستاینې وړ دي هغه موضوع چې د سیاحت له پلوه د اییکو د شهرت سبب شوې ده، هغه د دې ځای د بودايي لرغونو آبداتو موضوع ده چې د (تخت رستم) له نامه سره کلکې اړیکې لري او د اییکو د حکومتي مرکز څخه ۱۵۰۰ قدمه واټن لري. د اییکو طبقات الارضي جوړښت لکه د بامیانو غوندي د دې سبب شوي دي چې د دې سیمې بودايي پیروان په دې ځای کې بودايي آبدات ایجاد کړي.

د اییکو ځانگړي او وتلي ممیزه له هغې لویې ستوپې څخه عبارت ده چې د یوې ټوټې تیرې نه تراشل شوي او په خپل نوعیت، تناسب او لویوالي کې د بامیانو د لویې مجسمې په شان په بودايي عالم کې یې مثله او بې نظیره ده.

د موسیو فوشه په عقیده په تیرو کې د استوپو د ټولولو او جوړېدو مفکورې که څه هم رواج درلود او تازه گۍ یې نه لرله، مگر هندي استوپې ټولې کوچنۍ دي او معمولاً د معبد د دیوالونو په منځ کې بندي دي، یعنې هغه وخت چې مهندسینو غوښتل چې د ننه په تیره کې یو معبد وټوړي نو د معبد له منځنیو ډبرو څخه به یې استفاده کوله او هغه به یې د استوپې په شکل گرځولي، مگر د اییکو استوپه د دې قضیې پر عکس ده او ډبرینه تپه د خپلو څلورو خواوو نه په جر تراشل شوي ده او هغه جریبا د طواف په دالان (دهلین) بدل شوي دي.

د اییکو د ډبرینې احاطې لوړوالي تر ۸۰ مترو زیات دي. او پر هغې باندې د هماغه غره له تیرو نه د ځانته اوسیدونکي راهب لپاره یوه کوچنۍ خونه تراشل شوي او جوړ شوې ده، چې لور اښکته د استوپې د شمال خواته د ننه په بله غونډۍ او تپه کې چې شرقاً او غرباً پرته ده، یو قطار اتاقونه چې د معبد له مربوطاتو څخه دي کیندل شوي او یو اوږد دالان دا ټولې کوټې له یو بل سره نښلوي او دا ځای تر همدې وروستیو کلونو پورې د غنمو د گودام او طویلې او حتی د بازار په توگه استعمالېده، دا سمخې په مختلفو شکلو او تناسب عموماً گردې کیندل شوي دي او دا لومړنۍ سمخې دي چې په دې شکل دي او د هگۍ په شان (بیضوي شکل) گنبدې لري چې د احاطې اوږدوالۍ یې ۷۵-۱۰ مترو ته رسیږي او د هغې گنبدې په چت کې د نیلو فریو لوی (زرپانیزه) گل مخ د ځمکې خواته غوړیدلي دي چې یو شمېر نور ډبر کوچني نیلوفرې گلان ورځنې تیت و پرک شوي دي او د معبد د دروازې په مخکینۍ هغې کوټه کې چې ۶۰.۳ متره لوړوالي او ۵۲.۳ متره سور او ۹۵ سانتي متره ژوروالي لري د بودا ناسته لویه مجسمه جوړه شوې وه چې اوس یې څه پته نشته.

دوهمه سمخه هم گرده او مدوره ده او څلورمه سمخه هم د لومړۍ سمخې په تناسب وه څلور کنجه ده او پس له دینه یوه لویه پیل کیږي چې له نورو پنځو سمخو څخه مرکبه ده او هرې یوې یې طاقونه، رواقونه او بیلابیلې مجسمې درلودلي چې د وخت په تیریدلو سره ټولې ورکې او له منځه تللي دي.

لنډه دا چې ویل کیدای شي چې په ایبکو کې د لاري پر سر د یو بودايي مرکز د تاسیس د آبادۍ او عمران مفکوره د ننه په غره کې د دې ټولو آبادیو سبب گرزیدلي ده هغه غونډۍ چې د مخه ترې یادونه وشوه سره د هغې د داخلي سمخو د اصل معبد په بڼه او لویه ډبرینه استوپه د هغې استوپه شمېرل کېدله مگر دا خبره باید هېره نه شي چې د موسیو فوشي په عقیده د آبادۍ دا ټولې نقشې په هغو علتونو سره چې دومره څرگندې او ښکاره نه دي د تکمیل درجې ته نه دي رسیدلي.

فرانسوي عالم د هغو علتونو په جمله کې چې په استوپو کې د شق پیدا کېدل او دا عاني ورکونکي مړه کېدنه هم ذکر کوي او د یفتلیانو له قدرته لویدل هم په خورا قطعي صورت بولي او په دې حساب اټکل کېدلای شي چې د ایبکو د بودايي ودانیو او عمراناتو مساله د مسیحي پنځمې پېړۍ په لومړۍ نیمايي کې ځنډیدلي ده بې د ایبکو له مرکز څخه له بودايي آباداتو څخه د هغه په گرد چاپیر ځایونو او مربوطاتو کې نور شواهد هم شته چې ځینې د سمخو او ځینې هم د غونډیو په بڼه لیدل کیږي چې دا دواړه د اسلام تر مخه د پخوانیو آبادیو پاتې شوني او شواهد دي، یو له دې ځایونو څخه نن ورځ د دره گز په نامه یادېږي چې د ایبکو د شمال لویدیز خواته او د بلخاب پاسنی مجرا ته نژدې پروت دي او هیوان تسنگ هغه مهال چې د بلخ آب له درې څخه تیریده یو ځای یې د (کي - تحه - Kie-Teha) په نامه یاد کړي دي چې اوس همدغه دره گز دي او اوس بودايي معبدونه یې دې ځای ته منسوب کړي دي.

بل ځای له رباطک څخه عبارت دي چې د دهنه غوري او ایبکو په منځ کې پروت دي او ۴۹.۱۳ کیلو متره له لومړۍ ځای څخه او ۳۶ کیلو متره له دوهم ځای نه فاصله لري. په رباطک کې د هغو غونډیو پاتې شوني شته چې په ښکاره توگه د دې سیمې پر پخوانیو ودانیو او آبادیو باندې دلالت کوي او کوشاني مسکوکات له همدې ځای نه تر لاسه شوي دي او د امیر عبدالرحمن خان له آبادیو او عمراناتو څخه هم د کلا او حصار بقایاوې تر اوسه پورې پاتې دي.

په (انجیر دره) کې چې دا هم د رباطک د شمال لویدیز په درې کیلومترۍ کې پرته ده په (سارباغ) او هغه غره کې چې سپین ښاخ (شاخ سفید) نومېږي خورا مضبوطي کلاگانې موجودې وې چې په (رویې) او مویې کې چې له ملا او (دوشاپسند) څخه د خرم، سارباغ او زندان د درې (تنگي) له لارې ایبکو ته لاره تللي ده د ساساني منقوشو تصویرونو بقایاوې موجودې وې چې د نوشیروان د لور په نامه شهرت لري، نو په دې توگه څرگنده ده چې ایبک د افغانستان د تاریخ په بودايي دوره کې د مذهب او صنعت له پلوه خورا مهم مقام درلود چې له یوې خوا د باختر له جلگې څخه او له بلې خوا د هندو کش له درو څخه لارې ورغلي دي.

لنډه دا چې ایبک د بامیانو غونډې د هندو کش یوه ستره نقطه وه چې مذهب او صنعتي ذوق له هغه ځای نه د هندو کش دواړو خواوو ته خپرېده. باید وویل شي چې د اسلامي دورو ځینو مدققانو ایبک د

سمنگان په نامه هم یاد کړي دي یا په بله وینا ځینو مدققینو له سمنگان څخه د ایبکو تعبیر کړي دي ۱
په پورتنیو پراخو معلومات کې چې د سمنگان (ایبکو) د مذهب او صنعت د څرنګوالي په هکله
وراندي شول ځینو نورو مؤرخانو هم د سمنگان په باب یو لړ یادونې کړي چې د موضوع د لا وضاحت
لپاره یې اقتباس یې گټې نه دي.
د حدود العالم مؤلف لیکي:

سمنگان یو ښار دي چې د غرونو په منځ کې پروت دي دا غرونه لکه رځام د سپینو تیرو غرونه دي په
دې غرونو کې کوټې کیندلې شوي دي، دلته د ناستې ځایونه او کوشکونه او بتخانې دي.
د تقویم البلدان مؤلف د دې ښار په اړوند لیکلي دي:
په اللباب کې راغلي دي چې سمنجان (سمنگان) یو کوچني ښار دي د بلخ هغې خواته د تخارستان له
مربوطاتو څخه دي. ۲

شونګ تونګ (هیوان تسانګ) په خپل کتاب کې له سمنگان څخه یادونه کړې او هغه یې د (سي-لو-
مین-کین - Si-lo-min-kien) په نامه قید کړي دي.

مقدسي سمنگان د خلم له ښاره لوی ښار بولي او زیاتوي چې جامع جومات او اعلی میوې لري
مستوفي په اتمه هجري پېړۍ کې له دې ښار څخه د یو لوی وران شوي کلي په توګه یادونه کړې او
وايي چې زیاته غله، پنبه او انگور پکې کرل کیږي.
د سمنگان د ښار موقعیت یې له شکه همدا د ایبک محل دي چې د خلم په ډېره پراخه سیمه کې ډېره
حاصلناکه او د ونو او باغونو په لرلو سره شهرت لري.

د سمنگان په سیمه کې د بودايي مذهب او نفوذ د دورې یادګارونه او زیات آثار پاتې دي چې دا آثار
له هغو مغارو (سمخو، غارونو) څخه عبارت دي چې (زهاده) او رهبانانو کیندلي او هغه خونې (بقعه) دي
چې د هلوکو د ساتنې لپاره یې جوړې کړي دي.

علي یزدي هم د تیمور د پوځي سفر د بحث په ترڅ کې له خلم څخه د هندوستان د استقامت په بحث
کې یادونه کړې ده ۳ چې د ایبک په بحث کې پرې خبرې وشوي.
پورتنۍ یادونې د آریانا مجلې ۸ ګڼه، ۱۳۲۳ کال په ۳۹ مخ کې کت مت راوړل شوی دی چې د مخه
بیان شوي او تکراریدو ته یې اړتیا نه لیدل کیږي.

خو دلته د ایبک د ښار په اړه یو څو خبرې د دې بحث په باب د معلوماتو په زیاتوالي کې گټورې دي.

۱ پښتو آریانا دایره المعارف، ج ۱، ۱۳۲۹، ۵۳۵ - ۵۳۶ مخونه

۲ جغرافیای تاریخي افغانستان، ص ۲۲۴

۳ شهرهای آریانا، ۵۷ مخ

تاریخي اسناد ښيي ایبک یو ښار دي چې د باختر په ولایت کې موقعیت لري او په افسانو کې پوره شهرت لري. د ایبکو وادي د بحر له سطحې ۳۱۰۰ فته لوړه ده یوه حاصل ناکه سیمه ده. د ایبکوپه شاوخوا کې د بودایی آیین د یادگارونو د زیاتو کنډوالو پاتې شونې شته چې دا ټول د دې تاریخي ښار د لرغونتوب په مرکزیت دلالت کوي. (تخت رستم) چې یوه مهمه تاریخي آبه ده همدلته موقعیت لري که د دې تخت مشخصه وښودل شي نو تخت رستم د یوې صفی په شکل دي چې گرد چاپیر ترې خندق کیندل شوي دي. د دې صفی د پاسه یوه کوټه ده چې ۲۱ فته لوړوالي لري او په مربع شکل له تیرې تراشل شوې ده. د ایبکو نژدې او شاوخوا سیمه، حاصلناکه او سمسوره ده. ایبک د کابل او مزار شریف د لویې لارې پر سر موقعیت لري او هغه ښار دي چې د سمنگان د ښار پر ځای جوړ شوي دي. ۱

حضرت سلطان:

حضرت سلطان د سمنگان مربوط یو ښار دي چې د ختیز طول البلد په ۶۷ درجو ۳۸ دقیقو او ۲۶ ثانیو، ۶۸ درجو، ۱۲ ثانیو او د شمالي عرض البلد په ۳۶ درجو ۲۲ دقیقو، ۱۳ ثانیو ۳۶ درجو او ۳۷ ثانیو پر کرنو باندې پروت دي دا سیمه د سمنگان په شمال لویدیزه څنډه کې د کابل او مزار شریف د لویې لارې سره لگېدلې ده او څلور خواوې یې داسې ښودل شوي دي. - شمال لویدیز ته یې خلم - شمال ختیز ته یې سمنگان، ختیز او لویدیز خواته یې بیا هم د سمنگانو سیمې. د حضرت سلطان زیاتې سیمې خاورنې غونډې او للمي ځمکې دي په دې سیمه کې څو چیني شته لکه د ډاکري د کلي چینه، د دولت آباد چینه، د خواجه پریشان چینه، د شلکتو چینه او د کوك بلق چینه.

دا چیني له غرو او درو څخه راوځي او مربوطې سیمې او بوي. د حضرت سلطان مشهور غرونه لکه خواجه بغلانگ غر، اق گومیت او اتم کوه د دې غره کوتل د اوغري کوتل په نامه یادېږي. ۲

۱ شهرهای آریانا، ۱۸ مخ

۲ پښتو آریانا دایره المعارف، ۶ ت، ۷۴۲-۷۴۳ مخونه

د تخارستان طبيعي عجایب

زموږ په گران هېواد کې څه د طبيعي خلقت له مخې او څه د بشري شهکاریو له مخې یو زیات شمېر طبيعي عجایب او هنري بدایع شته دي چې په جهان کې یې ساری نه لیدل کېږي او که له واقعیته تیر نه شو زموږ لرغوني هېواد د دې عجایبو او شهکارونو یو په زړه پورې کلکسیون دي. چې دا دي د یوې غوري نمونې په توگه د تخارستان او په خاصه توگه د بدخشان (بلخشان) د طبيعي عجایبو په هکله یو څه معلومات وړاندې کېږي.

د بدخشان د اندمین په سیمه کې یو طبيعي لوی حوض دي چې د جهیل بڼه لري ډېر پراخ او هوادار

دي

دا جهیل د څو درو په خوله کې چې اوبه ترې رابهرېږي پروت دي. جهیل ډېر ژوروالي لري او د جهیل غونډې د یونیم کروه اوږدوالي او شپږ زره کرو پسونوالي درلودونکي دي. جهیل ته چې چلاب وایي په دې سیمه کې یې یوه زړه وړونکي او په زړه پورې منظره تشکیله کړې ده. دا کول چې په خپل ذات کې د څو رودونو تم ځای دي شاوخوا ترې د یو شمېر رودونو لړۍ پیل شوي دي لکه چې یوه برخه یې (بزی گنبد) او لنگر په استقامت او بله برخه یې د واخان د سرحد نه د کارخان خواته بهیري او له (پنجه) نه بر د لوی پامیر د سین سره یو ځای کېږي او بیا خپل مسیر ته د شغنان خواته ادامه ورکوي.

له دې جهیل څخه یو بل رود هم سرچینه اخلي چې منارونو ته ځي وروسته له هغې چې له مرغابه تیر شي دور خوري د شغنانو یارکنگ او د امویه (کوکچې) سره یو ځای کېږي. دا حوض په خپل ذات کې ځکه د طبیعت له بدایعو څخه شمېرل کېږي چې د لوړو غرونو په منځ کې پروت دي او هیڅ تشیده او وچیده نه لري او د نورو رودونو سرچینه بلل کیدای شي، د بدخشان د ډېرو عجیبو جهیلونو له جملې نه یو هم هغه لوی جهیل دي چې د بدخشان د منارونو د حد بخشی. د لاري پر سر چې له (آق سو) نه یې اوبه اخستلي دي، دا عجیبه جهیل د هیلپو او قازونو هستوگنځي هم دي

د نرس او شلک له عجایبو ډکه چینه:

د بدخشان د نرس او شلک د سیمو په منځ کې یو لویه چینه ده چې د یو هسي لوی دیگ بڼه لري چې گویا اور ترې د لاندې بل وي او جوشیږي. خو خبره بل ډول ده که څه هم د دې چیني اوبه په ډېر جوش او خروش له ځمکې هواته د فواري په شکل پورته کېږي مگر بیا هم اوبه یې سرې او د سودا غونډې مزه لري او هم یو څه د گړکرد بوی ورکوي.

کله چې د دې چیني اوبه په گیللاس کې واچول شي نو د سودا غونډې سوزنک وهي او په ځوښ راځي او د گیللاس غاړو ته سورنک ورکوي.

دا چینه چې د یو رودکي په شکل په بهیدو راځي د خپل مسیر د غاړو تیرې او خاورې لکه زنگ

گلنار کوي

د بدخشان د سرحد په سیمه کې یوه چینه شته دي چې اوبه یې تودې دي.

د اورگند او پگش چینه:

د بدخشان د اورگند او پگش د سیمو په منځ کې یوه موسمي چینه شته چې په خاص ډول د سنبلې او میزان په میاشت کې له شگور اوڅي که څه هم اوبه دومره یې تودې نه دي خو بیا هم څوک پکې تر پنځو دقیقو پورې لاس نیولی شي.

پرته له دې میاشتو دا چینه ورکېږي او ورسره د چینی د محل د شگو تودوبنه هم له منځه ځي.

د بابا تنګي ډیره توده چینه:

د بابا تنګي په سیمه کې کله چې له روده سرې پورې وځي یوه داسې له عجایبو ډکه چینه مخې ته راځي چې اوبه یې ډیرې زیاتې تودې دي، دومره زیاتې چې د چرګې هګۍ په دريو دقیقو کې پخوي.

د یماق او چلق عجیبه چینه:

د حد بخشی د منارونو څخه دوه گروه لیرې د یماق او چلق په سیمه کې یوه چینه ده چې د چودني دیګ په شان ښکاري او اوبه یې بیخي سرې دي خو کله چې یې اوبه له دغه دیګه راوبهیري، څو گامه وړاندې په یوه سخته تیره بدلېږي.

دی چینی ته نژدې یوه بله چینه ده کله چې سرې د یوه شنې رنگې مغارې نه تیر شي او یوې غونډۍ ته ور پورته شي هغه تر سترگو کیږي دا چینه د ورسره نژدې یادې شوي چینی برعکس تودې اوبه لري او د ځوښ په حالت کې ده، د غرڅه لکۍ پرې د جنډو په عنوان خریدلي دي.

په دې برخه کې دوې نورې چیني هم شته دي چې اوبه یې تودې دي او تر بهیدو وروسته دواړه په نیرو بدلېږي او دا دواړه چیني د یخمیر په نامه یادېږي همدا شان د سرشح په خواجه جرجاتو کې یوه عجیبه چینه چې اوبه یې لکه فواره په شدت له مخکې آسمان ته پورته کیږي هم شته.

د اندراب له اعجازه ډکه چینه:

په قطن کې د اندراب د طبیعي بدیعو له جملې نه یوه عجیبه چینه ده دا چینه د سراب په قشلاق کې موجوده ده د دې چیني اوبه ډیرې خوږې دي او د سماوار د جوشیدونکو اوبو غونډې گرمې دي چې د ۴ دقیقو په موده کې د چرګې هګۍ پخوي.

د شاخدره او بارتک ولاړې اوبه:

د بدخشان د جهیلونو په ډله کې یوه لوی جهیل شته دي چې له ۳۰-۴۰ گروه پورې د مساحت درلودونکي دي.

په سرشح کې د پورتنۍ یادې شوي چینې دوې نورې چینې چې د دواړو اوبه گرمې دي هم شته دي، د دې چینو اوبه چې څو قدمه وړاندې وبهیري اوبه یې په ژیره او سپین رنگه تیره بدلیږي او بله یې لکه تیره په ژیر قیر اوړي او خوند یې لکه سودا دي د دې چینې دواړو خواو ته شنه واښه ښکاري د دې دواړو چینو له نژدې له غره نه رڼې او خوږې اوبه راڅخه یې چې په حقیقت کې د یو په زړه پورې څړوبی بڼه لري.

د خارچین لوی ډنډ:

دا جگ دره په سیمه کې یوه قشلاق چې خارچین ورته وایي هغه د ۱۲۹۶ مترو په لوړوالي یو سخت غاښي لري، د دې غاښي لاندې یو ډنډ دی چې گرد چاپیری یې ډېر شفاف دي، له خواوشا زیاتې اوبه ور پکې ور توښيږي د دې اوبو د سرچینې هیڅ پته نه ښکاري دا لوی ډنډ د (بدرې جمال) په نامه په محلي افسانو کې لکه د (بدرې جمال ښاپیری) په کیسه کې فلکلوريکې شهرت لري.

د تخارستان د ولاړو اوبو، لویو ډنډونو او بې نظیرو عجیبو چینو شمېر په دې نه شي محدودیدلای او بې له دې بڼه نور هم داسې طبیعي مظاهر شته چې لیدنه یې سړي د لوی خدای (ج) معجزه ناک خلقت ته حیرانوي باید وویل شي چې دا ډول معجزه آسا طبیعي مظاهر په نورستان کې هم په زیات شمېر لیدل کېږي لکه د دیوانه بابا د تودو اوبو چینه د پورتنیو چینو په منځ کې داسې ډیرې چینې هم شته دي چې د هغو اوبو څخه د ځینو ناروغیو د معالجه د پاره د یوې طبیعي پدیدې په توګه کار اخیستل کېږي.

د تخارستان د پورتنیو طبیعي عجیبو پدیدو په څنګ کې ځینې بوتې هم شته چې د هغوی نه یو ډول د غاټولو سپین گل دی چې د پیازو په شان سته لري، د هغه ځای اوسیدونکي هغه راوباسي جو شوي یې اوبه یې له پوټکي زبښي هغه سته ټکوي او د نشایستې غوندې شکل نیسي بیا دا نشایسته په شیدو کې جو شول کېږي او بالاخره یو ډول خواړه ترې لاسته راځي چې د شیر برنج او شیدو غوندې خوند لري. د تخارستان په غرنیو سیمو کې ډېر داسې بوتې هم موندل کېدای شي چې د هغو په واسطه ځینې ناروغۍ معالجه کېږي لکه چې په ډېر ساده ډول د ریزش او محرقې د تداوی د پاره باقلي په آس او شرومبو کې پخوي او استفاده ترې کوي. د تخارستان د اقلیمي نادرو مظاهرو څخه د بدخشان د زیباک اقلیمي شرایط دي یعنې څه رنگه چې د دې سیمې هوا ډېره سره ده په اوړي او ژمسي کې سخت شمال لګیږي.

دلته د ورځې له ۱۲ بجو نه د شپې تر ۱۲ بجو پورې دا شمال دوام کوي او د ژمي چې هر څومره واوره وورېږي نو د دې سخت باد د لګیدلو له کبله هغه واورې تیتیري او پر ځمکه نه پایی.

پایلی او وړ انځیزونه

د افغانستان لرغوني ښارونه او د تاریخ پانې، چې د مخه په متفرق ډول د هېواد ورځپانې له خوا چاپ شوي دي په حقیقت کې د لرغوني افغانستان، آریانا، خراسان او گندهارا د ښارونو او سیمو د فرهنگي او تاریخي ځانګړتیاوو او ښیګڼو ویانده او مستند معرف او زموږ د نیکه گانو د فرهنگي، علمي، مذهبي، رزمي او هنري نوښتونو، قهرمانیو او کارنامو یو انکار نه منونکي ممثل ګڼل کېدای شي، چې په عمده او مجموعي توګه یې په محتویاتو کې لاندنیو ځانګړتیاوو ته خورا مهم ځای ورکړ شوي دي:

۱- د ښارونو جغرافیوي موقعیتونه او تاریخي اهمیت.

۲- د ښارونو تدافعي او سوق الجیشي ارزښت.

۳- د ښارونو د تسمیې وجه او د جوړېدو نېټې.

۴- استحکامي کلاګانې او د هغوی عمراني او تدافعي څرنگوالي چې په ترکیب کې یې ګهنډزونه، ښارستانونه، بالاحصارونه، حصارونه، ارګونه، مانې، شاهبرجونه، برجونه او نور تدافعي تاسیسات شامل دي.

۵- د ښارونو او مستحکمو کلاګانو عمومي دروازې، منارونه او سرايونه او د اوبو زیرمې.

۶- د مؤرخانو او جغرافیا لیکونکو په آثارو کې له دې ښارونو څخه یادونې.

۷- د ښارونو لقبونه او توصیفي نومونه.

۸- د ښارونو او سیمو تاریخي او د مستظرفه صنایعو نمونې.

۹- د ښارونو ځینې فرهنگي او تاریخي پېښې.

۱۰- طبیعي عجای او د طبیعي بډاینو زیرمې.

۱۱- او تردې ټولو خورا ارزښتناکه د بحث وړ موضوع د کوشاني د غوړېدلې دورې پر تیره بیا د ستر کوشانشاه کنشکا د ځلاندې دورې د مدنیت د عروج تر خاورو لاندې شوې فرهنگي او کلتوري زیرمې او په یو شمېر کتیبو او مسکوکاتو، افزارو د لوښو کې د هغې د برم او د بدې له ویاړه ډکې بیلګې د خورا لوړ مقام لرونکي دي.

زما په آند به راسره درانده پوهان او د مطالعې لیوالان هم عقیده دي چې د ګوتو په شمېر په دې محدودو پاڼو کې د لرغوني افغانستان چې تر ۵۰۰۰ زرو زیاته تاریخي لرغونتیا لري د هغه د زیاتو نامتو او تاریخي ښارونو او سیمو په باب لیکنه، څیرنه، څه عادي کار نه وي او په دې برخه کې زما دا علمي، تحقیقي هلې ځلې یوازې په خروار کې د پونۍ له ریشلو څخه به بل مفهوم ونه لري.

او د دې ترڅنګه به د دې اثر دغه محدود معلومات یوازې د یو کوچنی مؤخذ په توګه محترمو محققانو او پوهانو ته د دې امکان او پته په لاس ورکړي ترڅو چې په اسنادي او یا ساحوي څیړنو کې ترې یو څه ګټه واخستلای شي.

زه د دې اثر د کمزورو اړخونو هغه چې له یوې خوا د اسنادي څیړنو او له بلې خوا د ضروري مؤخذونو په واک کې د نه درلودلو له مخې ورته متوجه دي دومره ویلای شم چې له نورو لاملونو څخه د اسنادي څیړنو په وجه زما ناچاري ده. ځکه اسنادي څیړنې د ساحوي څیړنو غوندې مستندې او رښتینې نه دي او خامخا پکې نیمګړتیاوې موجود وي.

دا یو عیني واقعیت دي چې زموږ د تاریخي هېواد لرغوني ښارونه او سیمې د خورا پریمانو فرهنگي او کلتوري او مدني بډاینو سرشاره زیرمې لري او دا ټولې زموږ د ویارلی هېواد د حماسو او د ویارونو لاملونه دي، خو متاسفانه زموږ زیات شمېر هېوادوال او حتی لوړ کچې کسان ترې بې خبره او بیخي بیګانه دي او دا موضوع ده چې یې هغوی د هېواد د راتلونکو مقدراتو او د لرغوني تاریخي له ویارنو څخه یې بې تفاوته کړې دي.

زه د دې اثر په لیکلو کې د هېواد د هغو پوهانو او مؤرخانو څخه باید په پوره درناوی یادونه وکړم چې هغوی تر خپلې وسې پورې د دې ښارونو او سیمو او د هغوی د کلتوري میراثونو په معرفي کولو کې د قدر وړ زیار ایستلی او تلیاتې آثار یې راپریښي دي، او دا دي ماته یې د دې امکان را په برخه کړ چې د هغو په رڼا کې مې دا اثر ولیکلای شو.

باید اعتراف وکړم چې زه مې له دې کاره راضي نه یم نو د ښاغلو پوهانو او محققانو څخه په پوره ارادتمندی هیله کوم چې زما د دې اثر د نیمګړتیاوو په لیرې کولو کې له یوې خوا او د هغه د غنامندی په برخه کې له بلې خوا لکه چې ښایي خپله ونډه واخلي.

په درنښت

لیکوال

اخځليکونه

- ۱- آريانا دايرة المعارف، ت ۲، دايرة المعارف ټولنه، دولتي مطبعه، ۱۳۳۲، کابل
- ۲- آريانا دايرة المعارف، ت ۳، دايرة المعارف ټولنه، دولتي مطبعه، ۱۳۳۷، کابل
- ۳- آريانا دايرة المعارف، ت ۴، دايرة المعارف ټولنه، دولتي مطبعه، ۱۳۴۴، کابل
- ۴- آريانا دايرة المعارف، ت ۵، دايرة المعارف ټولنه، دولتي مطبعه، ۱۳۵۴، کابل
- ۵- آريانا دايرة المعارف، ت ۶، دايرة المعارف ټولنه، دولتي مطبعه، ۱۳۵۵، کابل
- ۶- آريانا دايرة المعارف، ت ۷، دايرة المعارف ټولنه، دولتي مطبعه، ۱۳۵۵، کابل
- ۷- آريانا مجله، ۱۳ گڼه، تاريخ ټولنه، دولتي مطبعه، ۱۳۱۰، کابل
- ۸- آريانا مجله، لومړۍ گڼه، تاريخ ټولنه، دولتي مطبعه، ۱۳۲۳، کابل
- ۹- آريانا مجله، ۱۲ گڼه، تاريخ ټولنه، دولتي مطبعه، ۱۳۲۳، کابل
- ۱۰- آريانا مجله، ۵ گڼه، تاريخ ټولنه، دولتي مطبعه، ۱۳۲۳، کابل
- ۱۱- آريانا مجله، ۷ گڼه، تاريخ ټولنه، دولتي مطبعه، ۱۳۲۳، کابل
- ۱۲- آريانا مجله، ۸ گڼه، تاريخ ټولنه، دولتي مطبعه، ۱۳۲۳، کابل
- ۱۳- آريانا مجله، ۱۰ گڼه، تاريخ ټولنه، دولتي مطبعه، ۱۳۲۳، کابل
- ۱۴- آريانا مجله، ۹ گڼه، تاريخ ټولنه، دولتي مطبعه، ۱۳۲۸، کابل
- ۱۵- آريانا مجله، ۳ گڼه، تاريخ ټولنه، دولتي مطبعه، ۱۳۵۳، کابل
- ۱۶- آريانا مجله، ۲ گڼه، تاريخ ټولنه، دولتي مطبعه، ۱۳۵۶، کابل
- ۱۷- آريانا مجله، ۲ گڼه، تاريخ ټولنه، دولتي مطبعه، ۱۳۶۲، کابل
- ۱۸- ابراهيمي، محمد اسحق، مراکز مهم آئين بودائي در افغانستان، مؤسسه طبع کتب، مطبعه دولتي، ۱۳۳۶، کابل
- ۱۹- ابوزيد احمد بن سهل بلخي، صورت الاقاسيم، اشكال البلاد يا تقويم البلدان، تاليف،

- ۲۰- اداره مرکزی احصائیه، اتلس محلات افغانستان، ج ۳، ۱۳۵۳، کابل.
۲۱- اداره مرکزی احصائیه اتلس محلات افغانستان، شماره ۷، کنرها، ۱۳۶۴، کابل.
۲۲- اسلامي دایرة المعارف، ۱۰۴۹ مخ
۲۳- اسفزای معین الدین محمد زمچي، روضات الجنات في اوصاف المدينة هرات، ۱۳۳۸،

تهران

- ۲۴- اصطخري، ابو اسحق ابراهيم بن محمد، المسالك و الممالك، تهران
۲۵- الهروي، سيف بن محمد بن يعقوب، تاريخنامه هرات، مؤسسه انتشاراتي خيام، ۱۳۵۲،

ایران

- ۲۶- بار تولد، جغرافياي تاريخي ايران، (ترجمه حمزه سرداد، داور)، ۱۳۰۸، تهران
۲۷- بويلي ميچر، د افغانستان تاريخ، ژباړه منشي احمد جان، ۱۹۳۰ ميلادي
۲۸- بيهقي، خواجه ابو الفضل محمد بن حسين، تاريخ بيهقي، كميته طبع كتب، دولتي
مطبعه، ۱۳۶۴، کابل
۲۹- پژواك، عتيق الله، غوريان، انجمن تاريخ افغانستان، ۱۳۴۵، کابل
۳۰- پنجشيري، عزيز احمد، جغرافياي تاريخي غور، انتشارات پوهنتون کابل، مطبعه
پوهنتون، ۱۳۶۰، کابل
۳۱- تاريخ افغانستان، ج ۲.
۳۲- تاريخ زبان فارسي، ج ۱.
۳۳- تازه، سميع الله نورستاني، ريشه هاي تاريخي و فرهنگي نورستان، آمريت فرهنگ وزارت
اطلاعات و کلتور، دولتي مطبعه، ۱۳۶۷، کابل
۳۴- جلالی، علي احمد، مطالعه تاريخ افغانستان از نگاه عسکري، ج اول، وزارت دفاع،
مطبعه اردو، ۱۳۴۲، کابل
۳۵- وکيلي، پوپلزائي عزيز الدين، غزنه در دو قرن اخير، طبع كتب، مطبعه دولتي،

۱۳۵۶، کابل

۳۶- جلالی، غلام جیلانی، غزنه د غزنویان، موسسه، موسسه طبع کتب، دولتي مطبعه،

۱۳۵۱، کابل

۳۷- جوزجانی، ابو عمر منهاج الدین عثمان بن سراج الدین، طبقات ناصري، ج ۱، ۱۳۴۲.

۳۸- حبیبی، عبدالحی، تاریخ افغانستان در عصر گورگانی، ۱۳۴۱

۳۹- حبیبی، عبدالحی، تاریخ مختصر افغانستان، ج ۲، انجمن تاریخ، دولتي مطبعه، ۱۳۴۹،

کابل

۴۰- حبیبی، عبدالحی، پنځوس مقالې، د ښوونې او روزنې مطبوعه، ۱۳۶۲، کابل

۴۱- حبیبی، عبدالحی، د افغانستان لنډ تاریخ، ژباړه بینوا، دولتي مطبعه، ۱۳۴۶، کابل

۴۲- حیات، محمد حیات، حیات افغاني تې ۱ (ژباړه فرهاد ظریفی) سرحدونو وزارت، دولتي

مطبعه، ۱۳۷۰، کابل

۴۳- رازقي نړيوال، د افغانستان استحکامي کلاوې، حصارونه او بالاحصارونه، میوند

مطبعه، ۱۳۸۳، کابل

۴۴- رازقي نړيوال، د لرغوني غور استحکامي کلاوې، بیهقي موسسه، دولتي مطبعه، ۱۳۸۴،

کابل

۴۵- رازقي نړيوال، لرغوني او اوسنی کونړ، وزارت دفاع، اردو مطبعه، ۱۳۸۴، کابل

۴۶- رښتیا، سید قاسم، افغانستان په نولسمه پېړۍ کې، دولتي مطبعه، ۱۳۴۱، کابل

۴۷- رهنمای قطغن و بدخشان، برهان الدین کشککي په زیار ایستنه، طبع ۱۳۰۲، کابل.

۴۸- ساد، خیر محمد، لرغوني آریایان، پښتو ټولنه، دولتي مطبعه، ۱۳۶۴، کابل

۴۹- سیستانی، محمد اعظم، سیستان سرزمین ماسه ها و حماسه ها، اکادمي علوم، دولتي

مطبعه، ۱۳۶۶، کابل

۵۰- سیفزی شهزاده، مدنیت غوري در افغانستان، پوهنځي ادبیات پوهنتون کابل، ۱۳۵۵،

کابل

- ۵۱- شورماچ، محمد اکبر، جغرافیای عمومی افغانستان، انتشارات زوري، ۱۳۵۰، کابل
- ۵۲- صدقي، محمد عثمان، نگاهی بر کابلشاهان، ۱۳۵۷، کابل
- ۵۳- صدقي، محمد عثمان، شهرهای آریانا، موسسه طبع کتب بیهقي، مطبعه دولتي، ۱۳۵۴، کابل
- ۵۴- ظفر، کاکاخيل ژباړه سيد بهادرشاه، پښتانه د تاريخ په رڼا کې، يونورستي بک، ۱۳۴۸، پشاور
- ۵۵- عطائي، محمد ابراهيم، د کابل پر تاريخي جغرافيه تقرير، د افغانستان د علومو اکاډمي، دولتي مطبعه، ۱۳۴۶، کابل
- ۵۶- عطائي، محمد ابراهيم، د پښتونستان مساله د حق خود اراديت په رڼا کې، پوهنې مطبعه، ۱۳۴۸، کابل
- ۵۷- غبار، مير غلام محمد، جغرافیای تاريخي افغانستان، موسسه طبع کتب بیهقي، دولتي مطبعه، ۱۳۶۸، کابل
- ۵۸- غبار، مير غلام محمد، افغانستان در مسير تاريخ، موسسه طبع کتب بیهقي، دولتي مطبعه، ۱۳۴۶، کابل
- ۵۹- غبار، مير غلام محمد، افغانستان و نگاهی به تاريخ آن.
- ۶۰- فضل احمد، رهنمای افغانستان، شماره ۱۲، مدیریت عمومی نشرات، ریاست مستقل مطبوعات، مطبعه عمومی، ۱۳۲۸، کابل
- ۶۱- کریمي، الحاج شير محمد، ژباړه پټانز، دانش کتابخانه پشاور، ۱۳۷۸.
- ۶۲- کابل کالنې، ۱۳۴۵
- ۶۳- کهزاد، علي احمد، افغانستان در پرتو تاريخ، انجمن تاريخ، مطبعه دولتي، ۱۳۴۶، کابل
- ۶۴- کهزاد، علي احمد، بالاحصار کابل و رویدادهای تاريخي آن، ج ۱ مطبعه دولتي، ۱۳۳۶، کابل
- ۶۵- کهزاد، علي احمد، از سروبي تا اسمار، مطبعه دولتي، ۱۳۳۳، کابل

۶۶- کهزاد، علي احمد، د افغانستان پخوانۍ تاریخ، ج ۱، انجمن تاریخ، مطبعه دولتي،

کابل، ۱۳۴۴

۶۷- لسترنج، جغرافیای تاریخی سرزمین های خلافت شرقی، ۱۸۸۰ م، ایران

۶۸- میر حسین شاه، ژباړه حدود العالم مولف گمنام، پوهنځي ادبیات، مطبعه پوهنتون کابل،

کابل، ۱۳۴۲

۶۹- مؤلف نامعلوم، تاریخ سیستان، تالیف ۴۲۵-۷۲۵ هجري شاوخوا

۷۰- مستوفي، حمد الله قزوینی، نزهت القلوب، تالیف ۷۴۰ هجري

۷۱- مؤلف... مجمل التواریخ و القصص، تالیف ۵۲۰ هجري، طبع ۱۳۱۸، تهران

و قاموس جغرافیای افغانستان، ج ۳

۷۲- هوتک، محمد بن داود، پته خزانه چاپ دوم، دولتي مطبعه، ۱۳۳۹، کابل و اسلامي دايرة

المعارف، ۱۳۴۹ ميلادي

۷۳- کابل مجله، ۵ گنه، پښتو ټولنه، دولتي مطبعه، ۱۳۱۰، کابل

۷۴- کابل مجله، ۵ گنه، پښتو ټولنه، دولتي مطبعه، ۱۳۱۶، کابل

۷۵- کابل مجله، ۵ گنه، پښتو ټولنه، دولتي مطبعه، ۱۳۱۸، کابل

۷۶- کابل مجله، ۱ گنه، پښتو ټولنه، دولتي مطبعه، ۱۳۳۹، کابل

۷۷- کابل مجله، ۵ گنه، پښتو ټولنه، دولتي مطبعه، ۱۳۳۹، کابل

۷۸- کابل مجله، ۴ گنه، پښتو ټولنه، دولتي مطبعه، ۱۳۵۵، کابل

۷۹- ننګرهار مجله، ۲ گنه، مدیریت مطبوعات ننګرهار، ۱۳۲۱

۸۰- او زما متفرق یاد دښتونه.

د ليکوال لنډه پيژندنه



نوم او تخلص: محمد صديق "رازقي نړيوال"
 د پلار نوم: ملك عبد الرزاق
 د زيږيدلو ځای او اټکلی نېټه: د کونړونو برنرنگ، ۱۳۲۰ هـ.م.
 علمي رتبه: پوهاند
 لومړنۍ زده کړې: په خصوصي توگه، نظم او متد اوله
 فقه او په رسمي توگه د نرنگ په
 لیسسه کې شپږم ټولگي څخه فراغت
 بکلوریا: حربي ښوونځی
 لیسانس: حربي پوهنتون
 ادبي او فرهنگي سابقه: او د ژورناليزم شپږ میاشتنی کورس
 له ۱۳۲۹ کال راهیسي

دندې: د پوځي مسلکي دندو سربيره، د مطبوعاتو په برخه
 کې او هم د کيميا او گاز او پښتو ژبې استادۍ
 په بيلا بيلو ادبي، فرهنگي، ژورناليستي، طبي،
 نظامي، ديني، تاريخي، فلسفي، فلکلوريکي، علمي،
 تحقيقي، او داسې نورو زمينو کې په عمومي ډول د
 لاندنيو اثارو ليکوال دی:

چاپ شوي کتابونه: پنځه ټوکه
 ژباړلي کتابونه: پنځه ټوکه
 په اهتمام چاپ شوي کتابونه: دوه ټوکه
 ناچاپ شوي کتابونه: د ۶۰ ټوکو په شاوخوا کې
 ناچاپه رسالې: لس ټوکه

دهېواد په مطبوعاتو کې بيلا بيلې مقالې او شعرونه: تر ۲۵۰۰ عنوانو مطالبو زيات
 _ له ۱۳۳۷ کال راهیسي په ادبي او فرهنگي مشاعرو او محفلونو کې گډون
 _ له ۱۳۵۶ کال راهیسي په زياترو علمي، تحقيقي، سيمينارونو کې فعاله برخه اخیستنه.
 په پښتو او دري ژبو بشپړه پوهيدنه او د عربي، انگليسي
 او روسي سره آشنایي.

وروستنۍ پوځي دنده: د حربي پوهنتون د تاريخ حرب استاد
 په ۱۳۸۴ د ډگروالۍ په رتبه کې تر ۳۸ کلونو خدمت او
 ډي ډي آر کيدو وروسته له پوځي مسلک په ملکي تعديل.
 د افغانستان د علومو اکاډمۍ، دکوشاني
 اوسنۍ دنده: خيرنيز نړيوال مرکز علمي منشي.